

UCHWAŁA Nr XX/126/04..
Rady Dzielnicy Białoleka m.st. Warszawy
z dnia 18 czerwca 2004 roku

w sprawie: podziału terenu Dzielnicy Białoleka m.st. Warszawy na obszary
(zgodnie z załącznikami)

Na podstawie art.11, ust.2, pkt. 7 ustawy z dnia 15 marca 2002 o ustroju miasta stołecznego Warszawy (Dz. U. Nr 41, poz. 361 z późn. zm.) Rada Dzielnicy Białoleka m. st. Warszawy uchwala, co następuje:

§ 1.

Opiniuje się pozytywnie propozycje podziału Dzielnicy Białoleka na 11 obszarów przedstawione w załączniku Nr 1 i Nr 2 do uchwały.

§ 2.


Uchwałę przekazuje się Przewodniczącemu Rady Miasta Stołecznego Warszawy.

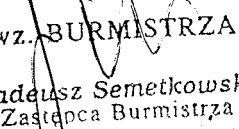
§ 3.

Uchwała wchodzi w życie z dniem podjęcia.

Przewodniczący
Rady Dzielnicy Białoleka m.st. Warszawy


Dariusz Ostrowski


Maria Turcka
RADCA PRAWNY

wz. BURMISTRZA

Tadeusz Semetkowski
Zastępca Burmistrza

Opis granic obszarów Dzielnicy Białoleka

1. ŻERAŃ:

teren ograniczony ulicami: od strony południowej Trasą Toruńską, od wschodniej ul. Białolecka, ul. Włodkowica, ul. Szlachecka, ul. Płochocińska, od północy projektowaną Trasą Mostu Północnego, od zachodu rzeką Wisłą.

2. TARCHOMIN:

teren ograniczony: od południa projektowaną Trasą Mostu Północnego, od wschodu ulicą Modlińską, od północy ul. Mehoffera, od zachodu rzeką Wisłą.

3. NOWODWORY:

teren ograniczony: od południa ul. Mehoffera, od wschodu ul. Modlińską, od północy granicą miasta i od zachodu rzeką Wisłą.

4. DĄBRÓWKA SZLACHECKA

teren ograniczony: od południa ul. Mehoffera, od wschodu ul. Łąkową, ul. Czajki i ul. Skierdowską, od zachodu ul. Modlińską, od północy ul. Chlubną

5. HENRYKÓW:

teren ograniczony: : od południa projektową Trasą Mostu Północnego, od wschodu torami kolejowymi, od północy ul. Mehoffera, od zachodu ul. Modlińską,

6. CHOSZCZÓWKA:

teren ograniczony: od południa ul. Chlubną, ul. Czajki i ul. Skierdowską ul. Łąkową, ul. Mehoffera, ul. Polnych Kwiatów oraz granicą m-dzy lasem, a linią zabudowy wzdłuż osiedla Polnych Kwiatów, od wschodu ul. Insurekcji , od północy granicą miasta, od zachodu ul. Modlińską

7. BIAŁOLEKA DWORSKA:

teren ograniczony: od zachodu torami kolejowymi, od południa projektowaną Trasą Mostu Północnego, od wschodu ul. Ornecką od północy granicą miasta, ul. Insurekcji, granicą m-dzy lasem, a linią zabudowy wzdłuż osiedla Polnych Kwiatów.

8. SZAMOCIN:

teren ograniczony: od zachodu ul. Ornecką, od południa projektowaną Trasą Mostu Północnego, od wschodu ul. Płochocińską, od północy granicą miasta.

9. BRZEZINY:

teren ograniczony: od zachodu ul. Białolecką, ul. Włodkowica, ul. Szlachecką, ul. Płochocińską, od południa Trasą Toruńską od wschodu ul. Ostródką, od północy ul. Zdziarską.

10. GRODZISK



teren ograniczony: od południa Trasą Toruńską, od zachodu ul. Ostródką, od północy ul. Zdziarską, od wschodu granicą miasta.

11. KOBIAŁKA

teren ograniczony: od północy i wschodu granicą miasta, od południa ul. Zdziarską od zachodu ul. Płochocińską.

Przewodniczący
Rady Dzielnicy Białoleka m.st. Warszawy


Dariusz Ostrowski



wz. BURMISTRZA
Tadeusz Semetkowski
Zastępca Burmistrza