Wydział Ruchu Drogowego
Komendy Stołecznej Policji
projekt - szkic
zabezpieczenia robót - organizacji ruchu
opiniuje pozytywnie - negatywnie

22 LIS. 2010

PROGRAM 1

NR GRUPY	TYP GRUPY	NUMERY SYGNALIZATORÓW
1	K	1, 2, 3
2	K	4, 5, 6
3	P	7, 8
4	P	9, 10
5	P	11, 12
6	P	13, 14
7	K	15, 16
8	K	17, 18
9	K	19, 20
10	K	21, 22
11	P	23, 24, 24a
12	P	25, 26, 25a
13	P	27, 28, 28a
14	P	29, 30, 29a
15	S	1
16	S	4
17	S	15
18	S	19

CZAS REALIZACJI W SEKUNDACH



Z upoważnienia Komendanta Stołecznego Policji
ZASTĘPCA NACZELNIKA
Wydziału Ruchu Drogowego
Komendy Stołecznej Policji
nadkom. Paweł MAKOL

Ozn. sygnałów:

- żółte 3 s
- czerwone
- zielone migowe 4 s
- żółto-czerwone 1 s
- zielone
- brak sygnału
- żółte pulsujące

Ozn. typu grupy:

P - piesza
K - kołowa
S - strzałka war.

Grupy kolizyjne:

zgodnie z tablicą czasów międzyzielonych

Grupy z nadzorowaniem sygnałów czerwonych:

zgodnie z opisem

Numer skrzyżowania	Typ sterownika	Nazwa skrzyżowania: DOLINA SŁUŻEWIECKA - AL. WILANOWSKA	Arkusz nr: 1
		Data	Podpis
Autor: Magdalena Chrzan		10.2010	MChrzan
Program uruchomiono w dniu			

Program	Cykl [s]	Offset [s]	Godziny pracy programów
1	**106**	**0**	**10-14; 20-21**
2	116	0	6-10
3	86	0	21-6
4	116	0	14-20

URZĄD MIASTA STOŁECZNEGO WARSZAWY
BIURO DROGOWNICTWA I KOMUNIKACJI
INŻYNIER RUCHU M.ST. WARSZAWY
ul. Solec 48, 00-382 Warszawa
Zatwierdzenie nr: IR/IS/ 331 /10
ZATWIERDZAM do realizacji w terminie do 27.12.2011 projekt organizacji ruchu w całości - ~~w części~~ - ~~bez zmian~~ - ze zmianami wniesionymi na projekcie kołowem niebieskim wraz z załącznikami 01 i programem sygnalizacji nr IS/ 331 /10
Zatwierdzenie dotyczy terenu położonego w liniach rozgraniczających dróg publicznych.
27.12.2010

z up. PREZYDENTA M.ST. WARSZAWY
Janusz Gałas
Zastępca Dyrektora
Biura Drogownictwa i Komunikacji
Inżynier Ruchu m.st. Warszawy

Wydział Ruchu Drogowego
Komendy Stołecznej Policji
projekt - szkic
zabezpieczenia robót - organizacji ruchu
opiniuje pozytywnie - negatywnie

22 LIS. 2010

PROGRAM 2

NR GRUPY	TYP GRUPY	NUMERY SYGNALIZATORÓW
1	K	1, 2, 3
2	K	4, 5, 6
3	P	7, 8
4	P	9, 10
5	P	11, 12
6	P	13, 14
7	K	15, 16
8	K	17, 18
9	K	19, 20
10	K	21, 22
11	P	23, 24, 24a
12	P	25, 26, 25a
13	P	27, 28, 28a
14	P	29, 30, 29a
15	S	1
16	S	4
17	S	15
18	S	19

CZAS REALIZACJI W SEKUNDACH



z upoważnienia
Komendanta Stołecznego Policji
ZASTĘPCA NACZELNIKA
Wydziału Ruchu Drogowego
Komendy Stołecznej Policji
Podkom. Paweł MAROL

Ozn. sygnałów:

- żółte 3 s
- czerwone
- zielone migowe 4 s
- żółto-czerwone 1 s
- zielone
- brak sygnału
- żółte pulsujące

Ozn. typu grupy:

P - piesza
K - kołowa
S - strzałka war.

Grupy kolizyjne:

zgodnie z tablicą czasów międzyzielonych

Grupy z nadzorowaniem sygnałów czerwonych:

zgodnie z opisem

Numer skrzyżowania	Typ sterownika	Nazwa skrzyżowania: DOLINA SŁUŻEWIECKA - AL. WILANOWSKA	Arkusz nr: 2
		Data	Podpis
Autor: Magdalena Chrzan		10.2010	Mihnen
Program uruchomiono w dniu			

Program	Cykl [s]	Offset [s]	Godziny pracy programów
1	106	0	10-14; 20-21
2	**116**	**0**	**6-10**
3	86	0	21-6
4	116	0	14-20

URZĄD MIASTA STOŁECZNEGO WARSZAWY
BIURO DROGOWNICTWA I KOMUNIKACJI
DYREKTOR MIASTA M. ST. WARSZAWY
ul. Solec 48, 00-382 Warszawa
Nr: IR/15/331/10
ZATWIERDZAM do realizacji w terminie do 27.12.2011 projekt organizacji ruchu w całości - w części - bez zmian - ze zmianami wniesionymi na projekcie kolorem niebieskim wraz z załącznikami 01 i programem sygnalizacji nr IS/331/10
Zatwierdzenie dotyczy terenu położonego w liniach rozgraniczających dróg publicznych
27.12.2010

z up. PREZYDENTA M.ST. WARSZAWY
Janusz Galas
Zastępca Dyrektora
Biura Drogownictwa i Komunikacji

Wydział Ruchu Drogowego
Komendy Stołecznej Policji
projekt - szkic
zabezpieczenia robót - organizacji ruchu
[illegible] - negatywnie

22 LIS. 2010

Z upoważnienia
Komendanta Stołecznego Policji

ZASTĘPCA NACZELNIKA
Wydziału Ruchu Drogowego
Komendy Stołecznej Policji
Nadkom. Paweł MAKOL

PROGRAM 3

NR GRUPY	TYP GRUPY	NUMERY SYGNALIZATORÓW
1	K	1, 2, 3
2	K	4, 5, 6
3	P	7, 8
4	P	9, 10
5	P	11, 12
6	P	13, 14
7	K	15, 16
8	K	17, 18
9	K	19, 20
10	K	21, 22
11	P	23, 24, 24a
12	P	25, 26, 25a
13	P	27, 28, 28a
14	P	29, 30, 29a
15	S	1
16	S	4
17	S	15
18	S	19

CZAS REALIZACJI W SEKUNDACH



Ozn. sygnałów:

- żółte 3 s
- czerwone
- zielone migowe 4 s
- żółto-czerwone 1 s
- zielone
- brak sygnału
- żółte pulsujące

Ozn. typu grupy:

P - piesza
K - kołowa
S - strzałka war.

Grupy kolizyjne:

zgodnie z tablicą czasów międzyzielonych

Grupy z nadzorowaniem sygnałów czerwonych:

zgodnie z opisem

Numer skrzyżowania	Typ sterownika	Nazwa skrzyżowania: **DOLINA SŁUŻEWIECKA - AL. WILANOWSKA**	Arkusz nr: **3**
		Data	Podpis
Autor: Magdalena Chrzan		10.2010	MChrzan
Program uruchomiono w dniu			

Program	Cykl [s]	Offset [s]	Godziny pracy programów
1	106	0	10-14; 20-21
2	116	0	6-10
3	**86**	**0**	**21-6**
4	116	0	14-20

URZĄD MIASTA STOŁECZNEGO WARSZAWY
BIURO DROGOWNICTWA I KOMUNIKACJI
[illegible] WARSZAWY
ul. Solec 43, 00-382 Warszawa
[illegible] IR/13/ 331 / 10
ZATWIERDZAM do realizacji w terminie do 27.12.2011 projekt organizacji ruchu w całości - w części - bez zmian - ze zmianami wniesionymi na projekcie kolorem niebieskim wraz z załącznikami 01 i programem sygnalizacji nr IS/ 331 / 10
Zatwierdzenie dotyczy terenu położonego w liniach rozgraniczających dróg publicznych.

27.12.2010

z up. PREZYDENTA M.ST. WARSZAWY
Janusz Galas
Zastępca Dyrektora
Biura Drogownictwa i Komunikacji
Inżynier Ruchu m.st. Warszawy

Wydział Ruchu Drogowego
Komendy Stołecznej Policji
projekt - szkic
zabezpieczenia robót - organizacji ruchu
opinia pozytywna - negatywna

22 LIS 2010

Z upoważnienia
Komendanta Stołecznego Policji
ZASTĘPCA NACZELNIKA
Wydziału Ruchu Drogowego
Komendy Stołecznej Policji
nadkom. Paweł MAKOL

PROGRAM 4

NR GRUPY	TYP GRUPY	NUMERY SYGNALIZATORÓW
1	K	1, 2, 3
2	K	4, 5, 6
3	P	7, 8
4	P	9, 10
5	P	11, 12
6	P	13, 14
7	K	15, 16
8	K	17, 18
9	K	19, 20
10	K	21, 22
11	P	23, 24, 24a
12	P	25, 26, 25a
13	P	27, 28, 28a
14	P	29, 30, 29a
15	S	1
16	S	4
17	S	15
18	S	19

CZAS REALIZACJI W SEKUNDACH



Ozn. sygnałów:

- żółte 3 s
- czerwone
- zielone migowe 4 s
- żółto-czerwone 1 s
- zielone
- brak sygnału
- żółte pulsujące

Ozn. typu grupy:

P - piesza
K - kołowa
S - strzałka war.

Grupy kolizyjne:

zgodnie z tablicą czasów międzyzielonych

Grupy z nadzorowaniem sygnałów czerwonych:

zgodnie z opisem

Numer skrzyżowania	Typ sterownika	Nazwa skrzyżowania: **DOLINA SŁUŻEWIECKA - AL. WILANOWSKA**	Arkusz nr: **4**
		Data	Podpis
Autor: Magdalena Chrzan		10.2010	MChrzan
Program uruchomiono w dniu			

Program	Cykl [s]	Offset [s]	Godziny pracy programów
1	106	0	10-14; 20-21
2	116	0	6-10
3	86	0	21-6
4	**116**	**0**	**14-20**

URZĄD MIASTA STOŁECZNEGO WARSZAWY
BIURO DROGOWNICTWA I KOMUNIKACJI
INŻYNIER RUCHU WARSZAWY
pl. Solec 48, 00-382 Warszawa
ZATWIERDZENIE NR IR/IS/ 331 /10

ZATWIERDZAM do realizacji w terminie do 27.12.2011 projekt organizacji ruchu w całości - w części - bez zmian - ze zmianami wniesionymi na projekcie kolorem niebieskim wraz z załącznikami 01 i programem sygnalizacji nr IS/ 331 /10
Zatwierdzenie dotyczy terenu położonego w liniach rozgraniczających dróg publicznych.

27.12.2010

z up. PREZYDENTA M.ST. WARSZAWY
Janusz Galas
Zastępca Dyrektora
Biura Drogownictwa i Komunikacji
Inżynier Ruchu m.st. Warszawy