

Porozumienie ...~~21~~.../18/P

Zawarte dnia 10 września 2018 r. w Warszawie pomiędzy:
Zarządem Terenów Publicznych z siedzibą w Warszawie (00-261) przy ul. Podwale 23,
zwanym dalej „**ZTP**”, reprezentowanym przez:

Pana Arkadiusza Łapkiewicza – Dyrektora Zarządu Terenów Publicznych

a

Zarządem Dróg Miejskich, z siedzibą w Warszawie (00-801) przy ul. Chmielnej 120,
zwanym dalej „**ZDM**”, reprezentowanym przez:

Pana Łukasza Puchalskiego – Dyrektora Zarządu Dróg Miejskich.

§ 1

1. **ZTP** oświadcza, że pełni funkcję zarządu dróg gminnych **ul. Senatorskiej i Placu Zamkowego**, oznaczonych w ewidencji gruntów jako działki nr **11** i nr **29** w obrębie **5-02-11**.

2. **ZTP** udostępni do korzystania **ZDM** teren o powierzchni **60 m²**, zwany dalej „Przedmiotem porozumienia”, stanowiący części nieruchomości opisanych w ust. 1, oznaczony jako pas szerokości 1 m, położony wzdłuż zachodniej i północnej elewacji budynków usytuowanych przy ul. Senatorskiej 1 i ul. Krakowskie Przedmieście 87/89, zgodnie z oznaczeniami na szkicu, stanowiącym załącznik do porozumienia, w granicach liter ABCD, wyłącznie na cele określone w § 2.

§ 2

1. **ZDM** będzie wykorzystywał Przedmiot porozumienia z przeznaczeniem na ustawienie rusztowań wzdłuż zachodniej i północnej elewacji budynków położonych przy ul. Senatorskiej 1 i ul. Krakowskie Przedmieście 87/89 w Warszawie z przeznaczeniem na remont elewacji tych budynków oraz rozebrania chodników w celu powiązania istniejącej izolacji z projektowaną.

2. Zmiana przeznaczenia Przedmiotu porozumienia oraz powierzchni udostępnianego terenu wymaga zgody **ZTP**, dokonanej w formie pisemnej.

3. Przed przystąpieniem do robót budowlanych nastąpi przekazanie terenu, o którym mowa w § 1 ust. 2 na podstawie protokołu zdawczo-odbiorczego, podpisanego pomiędzy stronami porozumienia.

§ 3

1. Postanowienia niniejszego porozumienia obowiązują przez okres **trzech lat** od daty jego podpisania. Termin obowiązywania porozumienia może zostać wydłużony w trybie § 7 o faktyczny okres trwania robót budowlanych.

2. Strony dopuszczają możliwość wcześniejszego rozwiązania porozumienia.

3. Podpisanie protokołu, o którym mowa w § 2 ust. 3 nastąpi po przedłożeniu zatwierdzonego przez Biuro Polityki Mobilności i Transportu, projektu organizacji ruchu na czas prowadzenia robót.

§ 4

1. **ZDM** nie może oddawać Przedmiotu porozumienia innym podmiotom do używania bez pisemnej zgody **ZTP**, do celów innych niż określone w § 2 ust. 1 niniejszego porozumienia.

2. **ZDM** zobowiązany jest do dopełnienia formalności w organach administracji architektoniczno-budowlanej, przed rozpoczęciem robót.

3. **ZDM** zobowiązuje się utrzymać Przedmiot porozumienia w należyтым stanie oraz stosować się do obowiązujących przepisów administracyjnych, budowlanych i innych w tym odtworzenia zniszczonych podczas wykonywania robót nawierzchni.

**ZA ZGODNOŚĆ
Z ORYGINAŁEM**

p.o. NACZELNIKA WYDZIAŁU
OBIEKTÓW INŻYNIERSKICH
I OCHRONY ŚRODOWISKA

Ł. Lipińska

4. **ZDM** zobowiązany jest do ponoszenia za udostępniany teren odpowiedzialności prawnej wobec **ZTP** i osób trzecich, za wszelkie szkody powstałe w trakcie i w związku z realizacją niniejszego porozumienia.

5. **ZDM** zobowiązany jest do zapewnienia dostępu do wszystkich urządzeń uzbrojenia podziemnego, znajdującego się na nieruchomości będącej przedmiotem niniejszego porozumienia.

§ 5

1. Po zakończeniu obowiązywania porozumienia, **ZDM** zobowiązany jest niezwłocznie, najpóźniej w terminie 14 dni zwrócić **ZTP** Przedmiot porozumienia w stanie uporządkowanym. Odbiór terenu nastąpi na podstawie protokołu zdawczo-odbiorczego sporządzonego pomiędzy stronami porozumienia, po zakończeniu prac.

2. W przypadku zwrotu Przedmiotu porozumienia bez uporządkowania, **ZTP** będzie uprawniony do dokonania niezbędnych napraw i uporządkowania terenu, na koszt i ryzyko **ZDM**.

§ 6

ZTP może rozwiązać porozumienie ze skutkiem natychmiastowym w przypadku:

- 1) zajęcia bez zgody **ZTP** terenu przekraczającego powierzchnię określoną w § 1 ust. 2 niniejszego porozumienia.
- 2) zagospodarowania przez **ZDM** Przedmiotu porozumienia w sposób niezgodny z ustalonym w porozumieniu,
- 3) oddania Przedmiotu porozumienia bez zgody **ZTP**, osobie trzeciej do odpłatnego lub nieodpłatnego korzystania, do celów innych niż określonych w § 2 ust. 1.

§ 7

Wszelkie zmiany i uzupełnienie niniejszego porozumienia dokonywane będą na piśmie.

§ 8

Porozumienia niniejsze sporządzone zostało w dwóch jednobrzmiących egzemplarzach, po jednej dla każdej ze stron.

ZTP

DYREKTOR
ZARZĄDU TERENÓW PUBLICZNYCH

Arkadiusz Łapkiewicz

Zarząd Terenów Publicznych
ul. Podwale 23
00-261 Warszawa

ZDM

DYREKTOR
ZARZĄDU DELEGACJI MIEJSKICH

Lukasz Puchalski


ZA ZGODNOŚĆ
Z ORYGINAŁEM

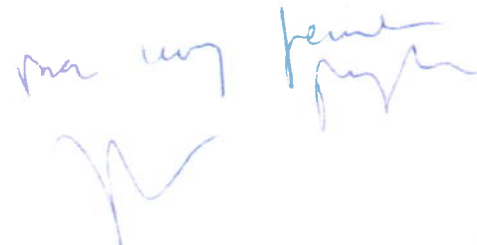
p.o. NACZELNIKA WYDZIAŁU
OBIEKTÓW INŻYNIERSKICH
I OCHRONY ŚRODOWISKA

Agnieszka Lipińska

Zastępca Dyrektora

Artur Kozłowski






miasto stołeczne Warszawa - WARSZAWA DZISIAJ

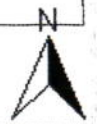


--- GRANICA DZIAŁKI

 FRAGMENT PASA DROGOWEGO OBJĘTY WNIOSEM
NIEZBĘDNY DO PRZEPROWADZENIA PROJEKTOWANYCH
PRAC REMONTOWYCH

ZA ZGODNOŚĆ
Z ORYGINAŁEM

p.o. NACZELNIKA WYDZIAŁU
OBJEKTÓW INŻYNIERSKICH
I OCHRONY ŚRODOWISKA
Agnieszka Lipińska
Agnieszka Lipińska



wydruk mapy w skali 1: 1000

<p style=text-align:justify> Uzyskane dane lub informacje można wykorzystać tylko na własne ryzyko i na własną odpowiedzialność. M.st. Warszawa nie gwarantuje stałej dostępności tych danych oraz ich aktualności. Dane zawarte w serwisie mapowym m.st. Warszawy mogą nie odzwierciedlać stanu rzeczywistego, gdyż m.in.: <p> <ul style=padding: 0;> <div style=text-align:justify> dane gromadzone w serwisie mapowym m.st. Warszawy są pozyskiwane w różnym trybie i terminach od podmiotów prowadzących publiczne rejestry ale również z prywatnych baz danych; </div> <div style=text-align:justify> na dane w serwisie mapowym m.st. Warszawy mogą mieć wpływ okoliczności związane z ich gromadzeniem (w tym siła wyższa, poziom jakości usług teletransmisyjnych, terminy przekazywania danych); </div> <div style=text-align:justify> m.st. Warszawa nie jest co do zasady uprawniona do samodzielnego sprawdzania, uzupełniania, aktualizowania, zmieniania lub usuwania gromadzonych danych za wyjątkiem rejestrów publicznych prowadzonych z mocy prawa przez Prezydenta m.st. Warszawy. </div> <p style=text-align:justify> Rejestry publiczne prowadzone na podstawie odrębnych przepisów przez Prezydenta m.st. Warszawy udostępnione w serwisie mapowym to: ewidencja gruntów i budynków, podział administracyjny, ewidencja miejscowości, ulic i adresów, rejestr cen i wartości nieruchomości, mapa zasadnicza, ortofotomapy, fotoplany, fotoszkiełca, inne opracowania archiwalne kartograficzne, plany zagospodarowania przestrzennego, gminna ewidencja zabytków. <p>Warunki ponownego wykorzystania informacji publicznej

Agnieszka Lipińska 1/17