



ZARZĄD DRÓG MIEJSKICH

Wydział Miejskiego Systemu Informacji

ul. Chmielna 124, 00-801 Warszawa, tel. 22 55 89 460, faks 22 55 89 461

msi@zdm.waw.pl, www.zdm.waw.pl, www.facebook.pl/zdm.warszawa

2019-07-18
MMA
eh

Warszawa, dn. 2019-07-18

ZDM-TZM.5514.84.2019.MMA
(11KCH.ZDM-TMS)

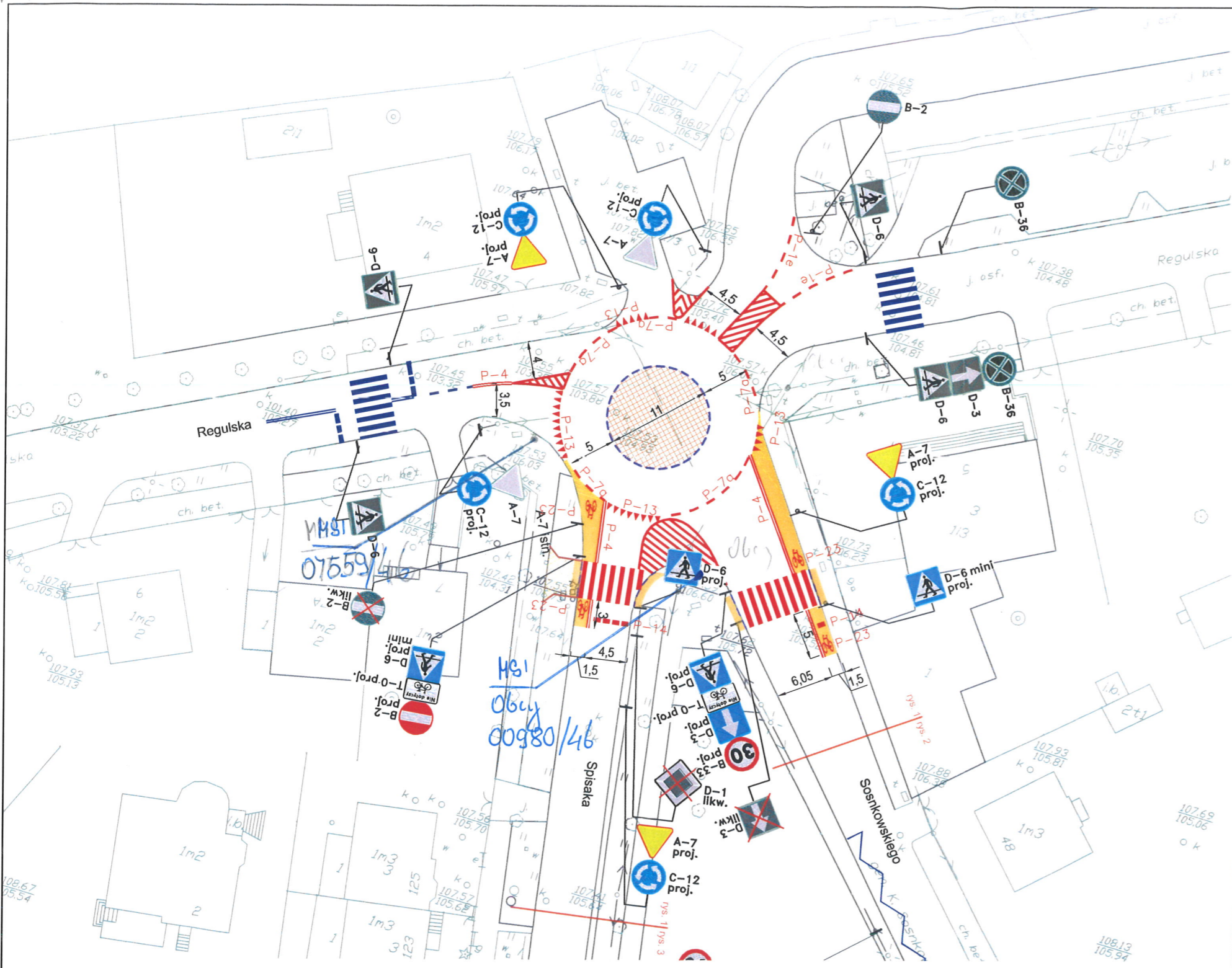
Wydział Zrównoważonej Mobilności
wm.

Wydziału TMS pozytywnie opiniuje, projekt stałej organizacji ruchu dla wprowadzenia dwukierunkowego ruchu rowerowego ulicami Sosnkowskiego i Spisaka wyłącznie w odniesieniu do elementów MSI, pod następującymi warunkami.

1. Po stronie inwestora pozostaje pokrycie wszystkich kosztów wynikających z:
 - wykonania i montażu w terenie nowego elementu MSI Obcy/00980/46,
 - odtworzenia ewentualnie uszkodzonych elementów MSI.
2. Prace związane z elementami MSI należy prowadzić w oparciu o ich karty katalogowe, pod nadzorem Wydziału TMS, a ich zakończenie powinno nastąpić poprzez podpisanie protokołu odbioru.

NACZELNIK WYDZIAŁU
Miejskiego Systemu Informacji

Andrzej Przybyliński



LEGENDA:

	istniejące oznakowanie pionowe		istniejące oznakowanie poziome		projektowana wyspa z elementów prefabrykowanych z tworzywa sztucznego		projektowany krawężnik wtopiony		projektowany chodnik
	projektowane oznakowanie pionowe		projektowane oznakowanie poziome		projektowany wyspowy próg zwalniający wraz z punktowymi elementami odbłaskowymi		projektowane obrzeże		projektowana wyspa przejezdna
	przeniesione oznakowanie pionowe		projektowane czerwone malowanie nawierzchni pasów ruchu dla rowerów						
	likwidowane oznakowanie pionowe								

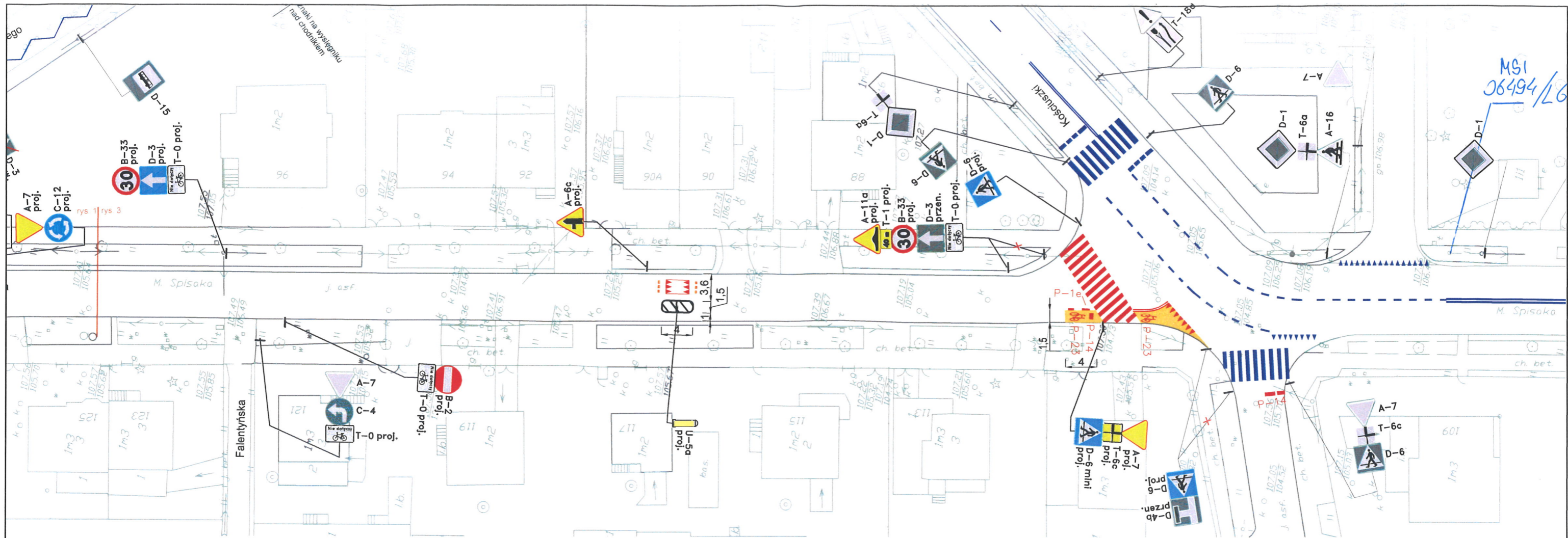


INWESTOR:  Zarząd Dróg Miejskich
ul. Chmielna 120
00-801 Warszawa
tel. 22 55-89-000
http://zdm.waw.pl

ul. Spisaka, ul. Sosnkowskiego

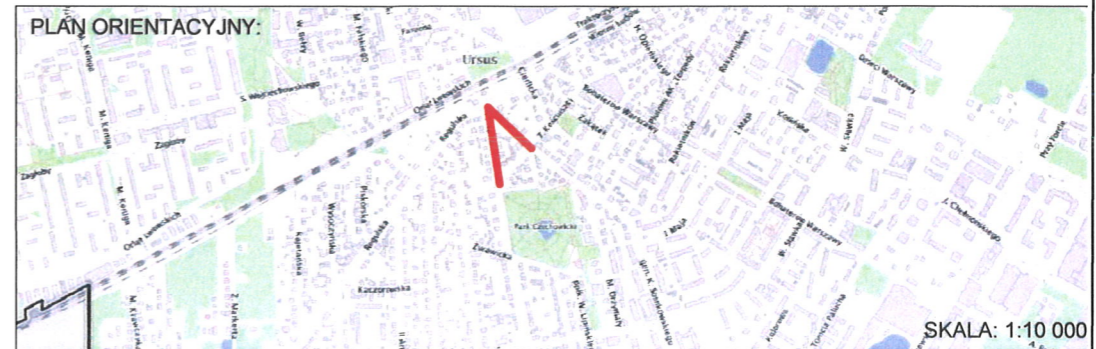
NAZWA RYSUNKU: Projekt stałej organizacji ruchu
Plan sytuacyjny

PROJEKTANT:	mgr inż. Marcin Makijewski	
RYS. NR:	1	SKALA: 1:500
		DATA: 07.2019



LEGENDA:

- | | | | | | | | | | |
|--|----------------------------------|--|---|--|---|--|---------------------------------|--|-------------------------------|
| | istniejące oznakowanie pionowe | | istniejące oznakowanie poziome | | projektowana wyspa z elementów prefabrykowanych z tworzywa sztucznego | | projektowany krawężnik wtopiony | | projektowany chodnik |
| | projektowane oznakowanie pionowe | | projektowane oznakowanie poziome | | projektowany wyspowy próg zwalniający wraz z punktowymi elementami odbłaskowymi | | projektowane obrzeże | | projektowana wyspa przejezdna |
| | przeniesione oznakowanie pionowe | | projektowane czerwone malowanie nawierzchni pasów ruchu dla rowerów | | | | | | |
| | likwidowane oznakowanie pionowe | | | | | | | | |



INWESTOR: Zarząd Dróg Miejskich
 ul. Chmielna 120
 00-801 Warszawa
 tel. 22 55-89-000
 http://zdm.waw.pl

ul. Spisaka, ul. Sosnkowskiego

NAZWA RYSUNKU: **Projekt stałej organizacji ruchu**
 Plan sytuacyjny

PROJEKTANT: mgr inż. Marcin Makiejewski	
RYS. NR: 3	
SKALA: 1:500	DATA: 07.2019

