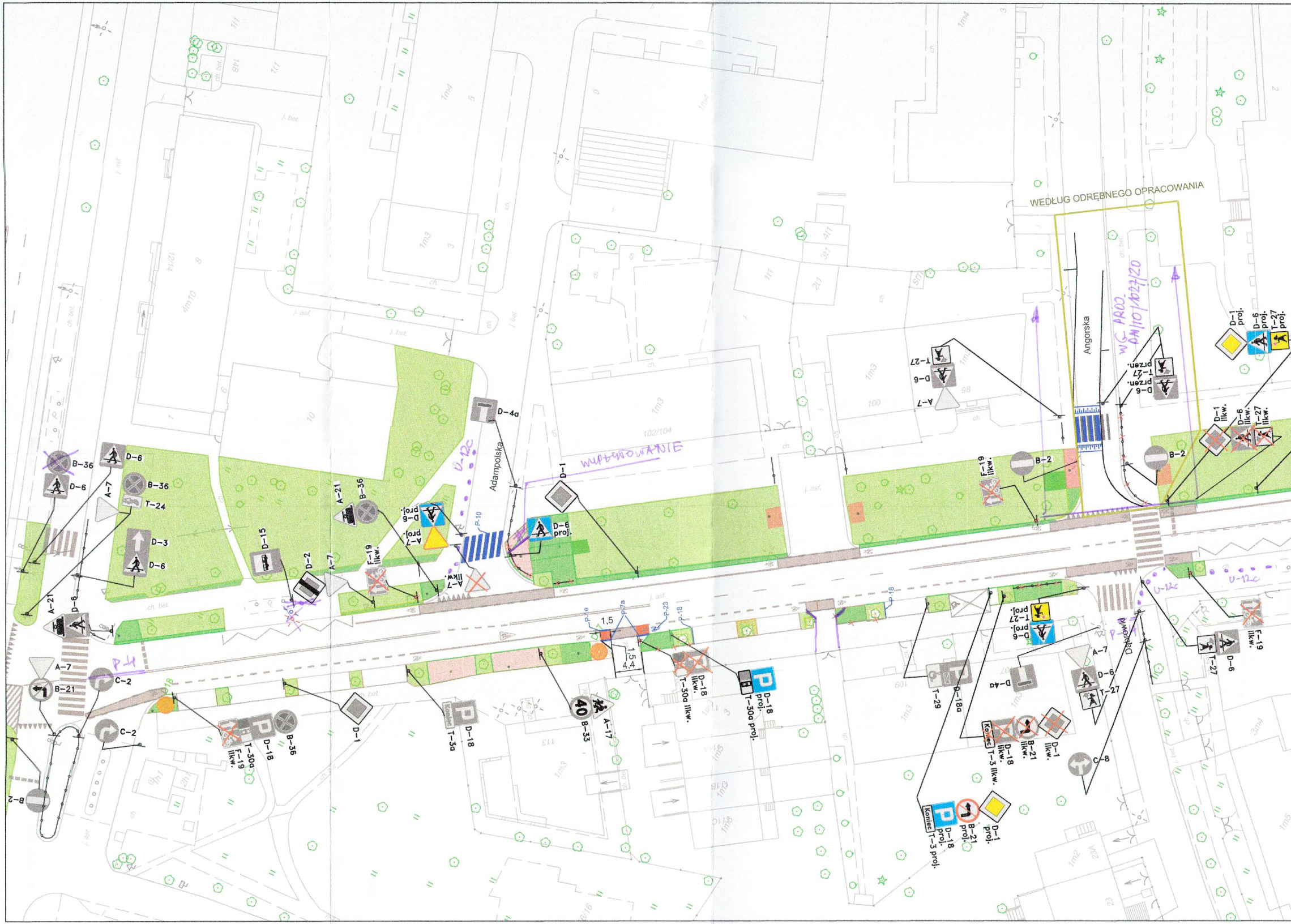
WEDŁUG ODRĘBNEGO OPRACOWANIA
WG PROJ. DM/10/1027/20
Angorska
Adampolska
Dąbrówki
WYPŁASZOWANIE
D-1 proj.
D-6 proj.
T-27 proj.
D-1 likw.
D-6 likw.
T-27 likw.
D-6 przen.
T-27 przen.
T-27
D-6
A-7
B-2
F-19 likw.
D-1
D-6 proj.
D-4a
U-12c
P-10
D-6 proj.
A-7 proj.
A-7 likw.
F-19 likw.
A-21
B-36
A-7
D-2
D-15
D-3
D-6
T-24
B-36
D-6
B-36
D-6
A-7
A-21
D-6
P-14
A-7
B-21
C-2
C-2
B-2
F-19 likw.
T-30a
D-18
B-36
D-1
T-3a
D-18
40
B-33
A-17
P-1e
P-7a
P-23
P-18
1,5
1,5
4,4
D-18 likw.
T-30a likw.
D-18 proj.
T-30a proj.
P-18
D-6 proj.
T-27 proj.
T-29
D-18a
D-4a
Koniec
T-3 likw.
D-18 likw.
B-21 likw.
D-1 likw.
A-7
D-6
T-27
C-8
Koniec
T-3 proj.
D-18 proj.
B-21 proj.
D-1 proj.
T-27
D-6
F-19 likw.
U-12c
P-14

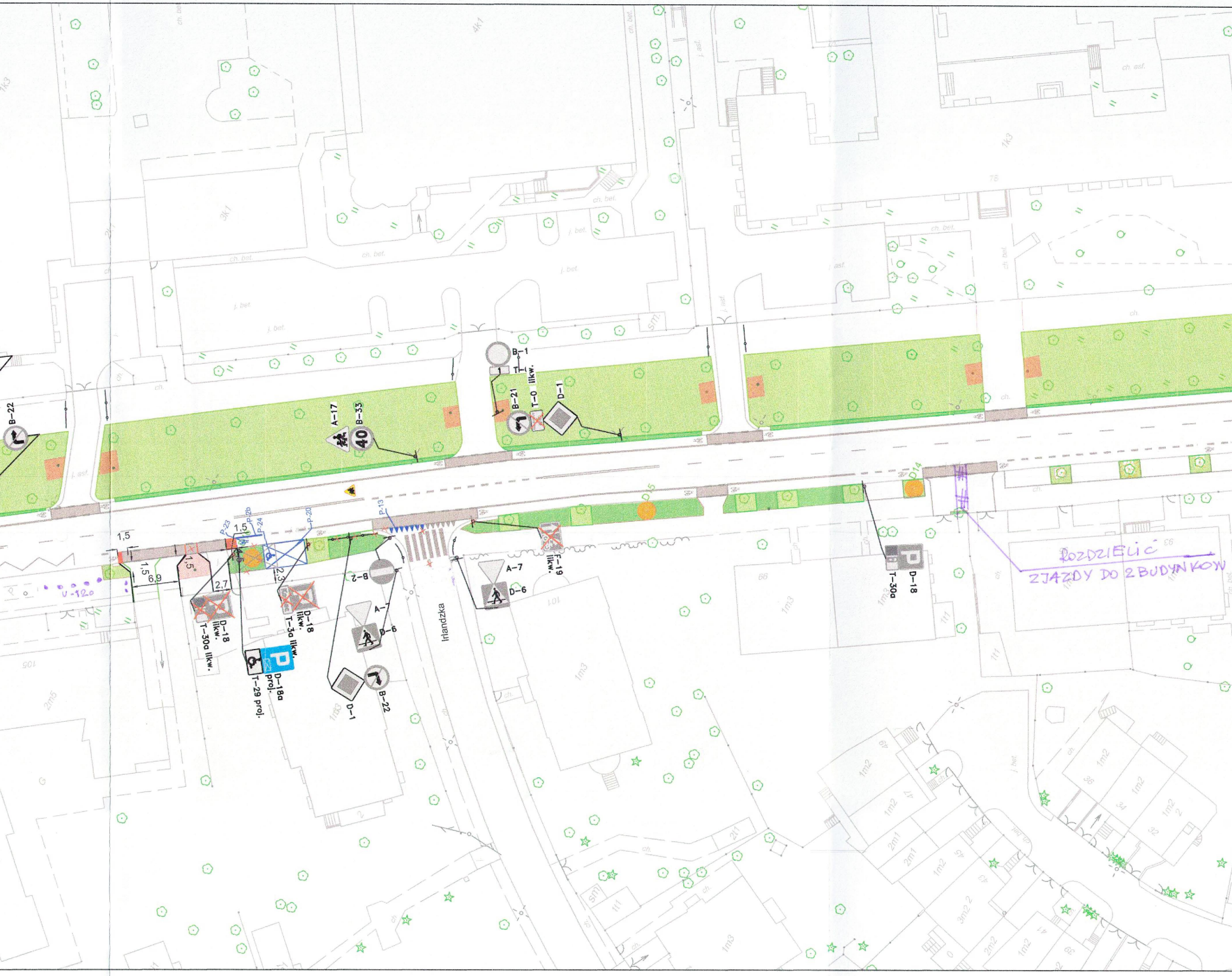
B-22
A-17
B-33
40
B-1
T-1
T-0 likw.
B-21
D-1
D-14
D-15
P-13
P-23
P-20
P-24
P-26
1,5
1,5
1,5
6,9
2,7
2,3
V-12o
B-2
A-7
D-6
F-19 likw.
D-18
T-30a
A-7
D-6
D-18 likw.
T-30a likw.
D-18 likw.
T-3a likw.
D-18a proj.
T-29 proj.
D-1
B-22
Irlandzka
4K1
3K1
1K3
2K1
ch. bet.
j. bet.
j. asf.
ch. asf.
ch.
101
105
86
93
1m3
1m2
2m1
2m5
3m2

ROZDZIELIĆ
ZJAZDY DO 2 BUDYNKOW

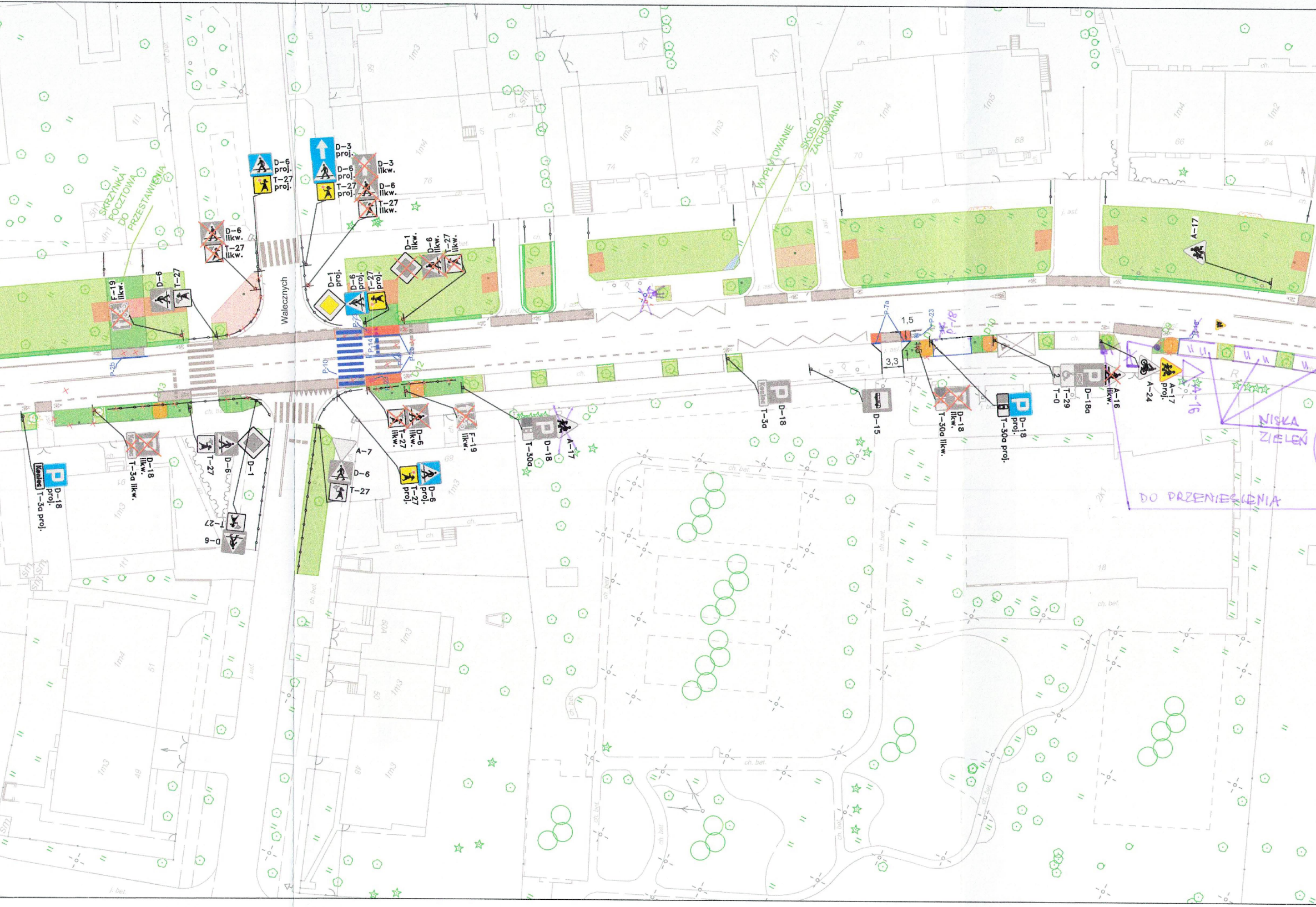
Walecznych
D-3 proj.
D-6 proj.
T-27 proj.
D-3 likw.
D-6 likw.
T-27 likw.
D-6 proj.
T-27 proj.
D-6 likw.
T-27 likw.
D-1 proj.
D-6 proj.
T-27 proj.
D-1 likw.
D-6 likw.
T-27 likw.
T-19 likw.
D-6
T-27
SKRZYNKA POCZTOWA DO PRZESTAWIENIA
WYPŁYTOWANIE
SKOS DO ZACHOWANIA
A-17
P-2b
P-10
P-2a
P-14
P-22
D12
T-27 likw.
D-6 likw.
F-19 likw.
T-30a
D-18
A-17
D-18 likw.
T-3a likw.
T-27
D-6
D-1
A-7
D-6
T-27
T-27 proj.
D-6 proj.
T-27
D-6
Koniec
D-18 proj.
T-3a proj.
Koniec
D-18
T-3a
D-15
1,5
3,3
P-7a
P-23
D-18
T-30a likw.
D-18 proj.
T-30a proj.
T-29
T-0
D-18a
A-16 likw.
A-24
A-17 proj.
NISKA ZIELEŃ
DO PRZENIESIENIA
Koniec
ch.
ch. bet.
j. asf.
1m3
1m4
1m5
1m2
2k1
74
72
70
68
66
64
76
51
49
50a
50
18

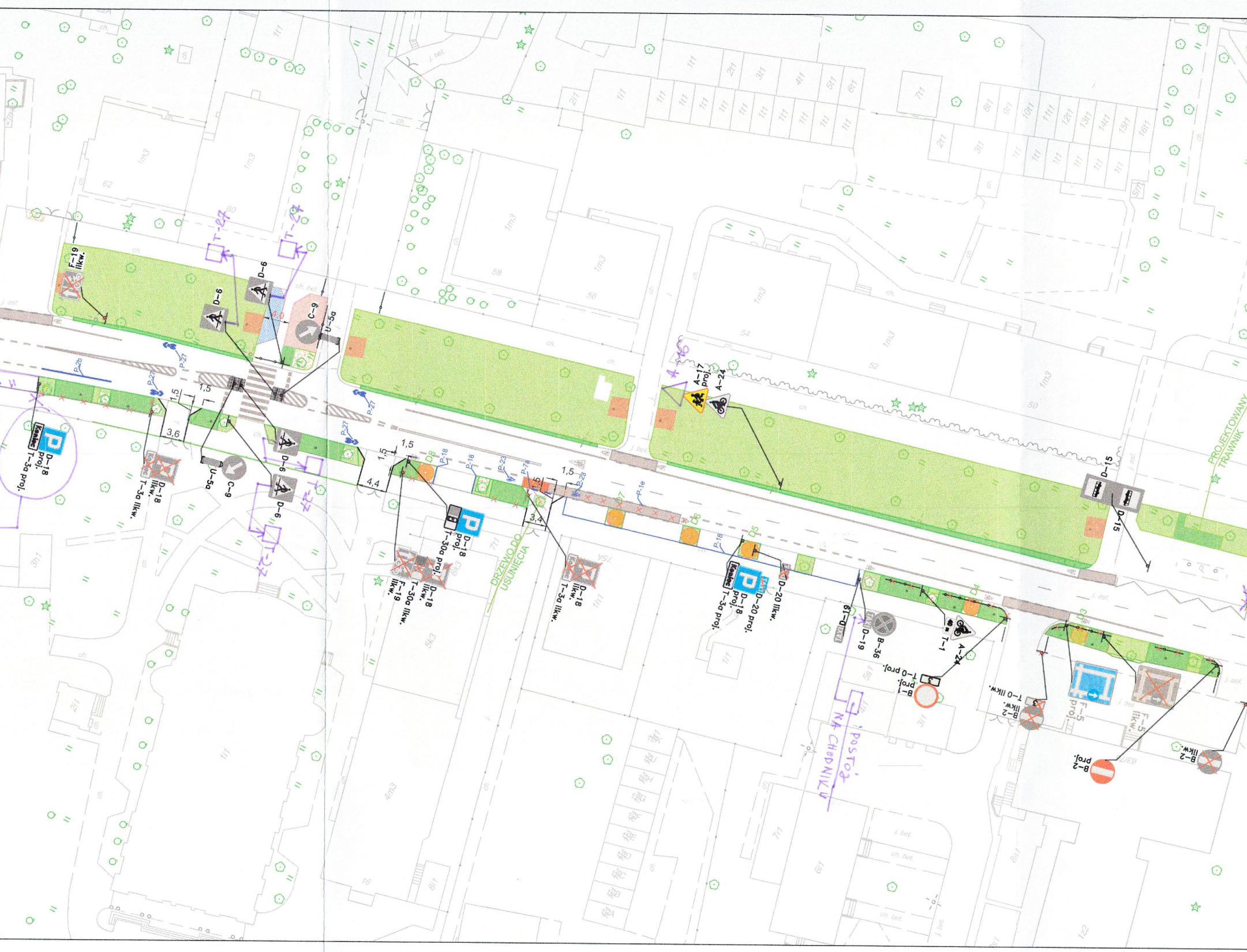
F-19
likw.
D-6
D-6
C-9
U-5a
T-27
T-27
P-27
P-20
1,5
1,5
3,6
D-18
proj.
T-3a proj.
D-18
likw.
T-3a likw.
U-5a
C-9
D-6
T-27
1,5
4,4
1,5
D-18
proj.
T-30a proj.
D-18
likw.
T-30a likw.
F-19
likw.
DRZEWO DO
USUNIĘCIA
P-18
P-18
P-23
P-7a
1,5
3,4
P-28
P-1e
D-18
likw.
T-3a likw.
P-18
D-18
proj.
T-3a proj.
D-20 proj.
D-20 likw.
A-17
proj.
A-24
D-15
D-15
PROJEKTOWANY
TRAWNIK
D-19
D-19
B-36
T-1
A-24
T-0 proj.
B-1
proj.
T-0 likw.
B-2
likw.
F-5
proj.
F-5
likw.
B-2
likw.
B-2
proj.
POSTÓJ
NA CHODNIKU

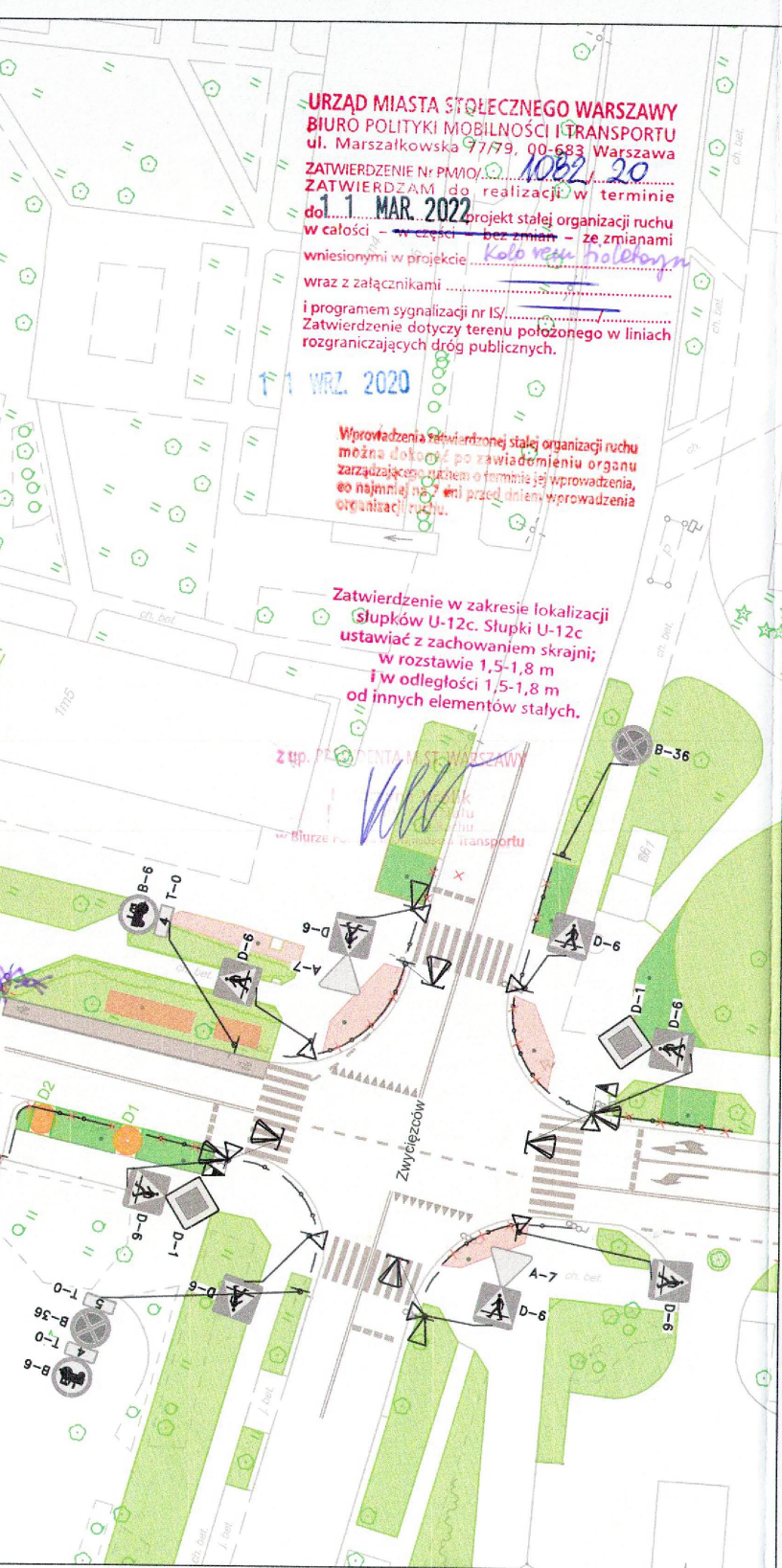
Zwycięzców
B-36
D-6
D-1
A-7
B-6
T-0
D1
D2
ch. bet.
j. bet.
1
2
3
4
5

URZĄD MIASTA STOŁECZNEGO WARSZAWY
BIURO POLITYKI MOBILNOŚCI I TRANSPORTU
ul. Marszałkowska 77/79, 00-683 Warszawa
ZATWIERDZENIE Nr PM/IO/ 1082/20
ZATWIERDZAM do realizacji w terminie
do 11 MAR. 2022 projekt stałej organizacji ruchu
w całości – ~~w części – bez zmian~~ – ze zmianami
wniesionymi w projekcie Kolo rem fioletowym
wraz z załącznikami ——
i programem sygnalizacji nr IS/ —— / ——
Zatwierdzenie dotyczy terenu położonego w liniach rozgraniczających dróg publicznych.

11 WRZ. 2020

Wprowadzenia zatwierdzonej stałej organizacji ruchu można dokonać po zawiadomieniu organu zarządzającego ruchem o terminie jej wprowadzenia, co najmniej na 7 dni przed dniem wprowadzenia organizacji ruchu.

Zatwierdzenie w zakresie lokalizacji słupków U-12c. Słupki U-12c ustawiać z zachowaniem skrajni; w rozstawie 1,5-1,8 m i w odległości 1,5-1,8 m od innych elementów stałych.

z up. PREZYDENTA M. ST. WARSZAWY
[illegible]
w Biurze Polityki Mobilności i Transportu

LEGENDA:

D-1	istniejące oznakowanie pionowe	D-1 proj.	projektowane oznakowanie pionowe
▥	istniejące oznakowanie poziome	D-1 likw.	oznakowanie pionowe do likwidacji
▥	projektowane oznakowanie poziome	▨	projektowane wypłytowanie trawnika
▲	projektowany na jezdni piktogram znaku A-17	🟩	trawnik istniejący/projektowany
🟥	projektowane czerwone malowanie pasa ruchu dla rowerów	▨	projektowane nasadzenia bylin
⟋	projektowane zjazdy indywidaulne	● ⬠	drzewo projektowane/istniejące
—•—•—	linia ustawienia istniejących słupków U-12c	⌖	latarnia usuwana/projektowana (przestawienie 1,5m od krawędzi peronu przystanku autobusowego)
× × ×	elementy do likwidacji		

OBJAŚNIENIA ZNAKÓW:
1 - Nie dotyczy użytkwników OSIR
2 - 1 miejsce
3 - Nie dotyczy pojazdów uprzywilejowanych, służb miejskich i zaopatrzenia
4 - Nie dotyczy służb miejskich
5 - Nie dotyczy zatok

PLAN ORIENTACYJNY:

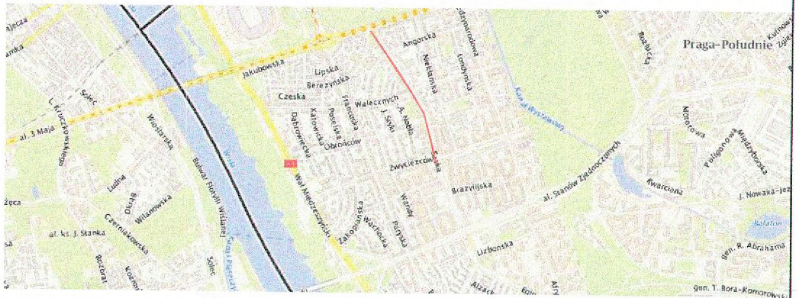
Praga-Południe
Zwycięzców
Saska
Francuska
Wał Miedzeszyński
al. Stanów Zjednoczonych
Grochowska
Waszyngtona
Jakubowska
Czeska
Lipska
Berezyńska
Walecznych
Brazylijska
Wersalska
Paryska
Zakopiańska
Międzynarodowa
Angorska
Kinowa
Łotewska
Al. 3 Maja
Solec
Czerniakowska
Ludna
Okrąg
Wilanowska
Lizbońska
Afrykańska
gen. T. Bora-Komorowskiego
gen. R. Abrahama
J. Nowaka-Jeziorańskiego
Kwatery
Fieldorfa
Podskarbińska
Mińska

SKALA: 1:16 000

Zarząd Dróg Miejskich
ul. Chmielna 120
00-801 Warszawa
tel. 22 55-89-000
http://zdm.waw.pl

ul. Saska na odcinku od al. Waszyngtona do ul. Zwycięzców

NAZWA RYSUNKU:

Projekt stałej organizacji ruchu
Plan sytuacyjny