




































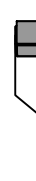










LEGENDA:

-  granica pasa drogowego
-  linia rys. nr 000
-  miejsca możliwego parkowania zgodnego z przepisami, w których nie ma możliwości wyznaczenia miejsc postojowych
-  projektowana zieleni
-  istniejąca droga jednokierunkowa
-  projektowana droga jednokierunkowa
-  oznakowanie pionowe do przestawienia
-  oznakowanie poziome istniejące
-  oznakowanie poziome do likwidacji
-  oznakowanie pionowe projektowane
-  oznakowanie pionowe likwidowane
-  oznakowanie pionowe do przestawienia
-  oznakowanie poziome projektowane
-  oznakowanie poziome do likwidacji
-  oznakowanie pionowe projektowane
-  oznakowanie pionowe do likwidacji
-  oznakowanie poziome projektowane
-  oznakowanie poziome do likwidacji
-  oznakowanie pionowe projektowane
-  oznakowanie pionowe do likwidacji
-  oznakowanie poziome projektowane
-  oznakowanie poziome do likwidacji
-  oznakowanie pionowe projektowane
-  oznakowanie pionowe do likwidacji
-  oznakowanie poziome projektowane
-  oznakowanie poziome do likwidacji
-  oznakowanie pionowe projektowane
-  oznakowanie pionowe do likwidacji
-  oznakowanie poziome projektowane
-  oznakowanie poziome do likwidacji
-  oznakowanie pionowe projektowane
-  oznakowanie pionowe do likwidacji
-  oznakowanie poziome projektowane
-  oznakowanie poziome do likwidacji
-  oznakowanie pionowe projektowane
-  oznakowanie pionowe do likwidacji
-  oznakowanie poziome projektowane
-  oznakowanie poziome do likwidacji
-  oznakowanie pionowe projektowane
-  oznakowanie pionowe do likwidacji
-  oznakowanie poziome projektowane
-  oznakowanie poziome do likwidacji
-  oznakowanie pionowe projektowane
-  oznakowanie pionowe do likwidacji
-  oznakowanie poziome projektowane
-  oznakowanie poziome do likwidacji

Investycja:	Kompleksowe opracowanie zmian w organizacji ruchu niezgodnych dla wprowadzenia i funkcjonowania Strefy Platanego Parkowania Nieostrzeżonego. Część 2 - na obszarze dzielnicy Praga-Południe m.st. Warszawy (ojcon Saskiej Kępy)	
Investor:	MIASTO STOŁECZNE WARSZAWA	
NR RVS:	33B	SKALA: 1:500
Oszar:	Dzielnica Praga-Południe m.st. Warszawy	
Nazwa opracowania:	Propozycja zmian w organizacji ruchu	
Odznak:	Walecznych - Zwycięzców	
Objekt:	ul. Niekłajska	
Projektował:	mgr inż. Tomasz Pracki	
Projektował:	mgr inż. Paweł Buda	
Projektował:	mgr inż. Agnieszka Gohs	
Projektował:	mgr inż. Tomasz Kosiński	
Projektował:	inż. Paweł Tłacz	
Projektował:	mgr inż. Paweł Rzeszutek	