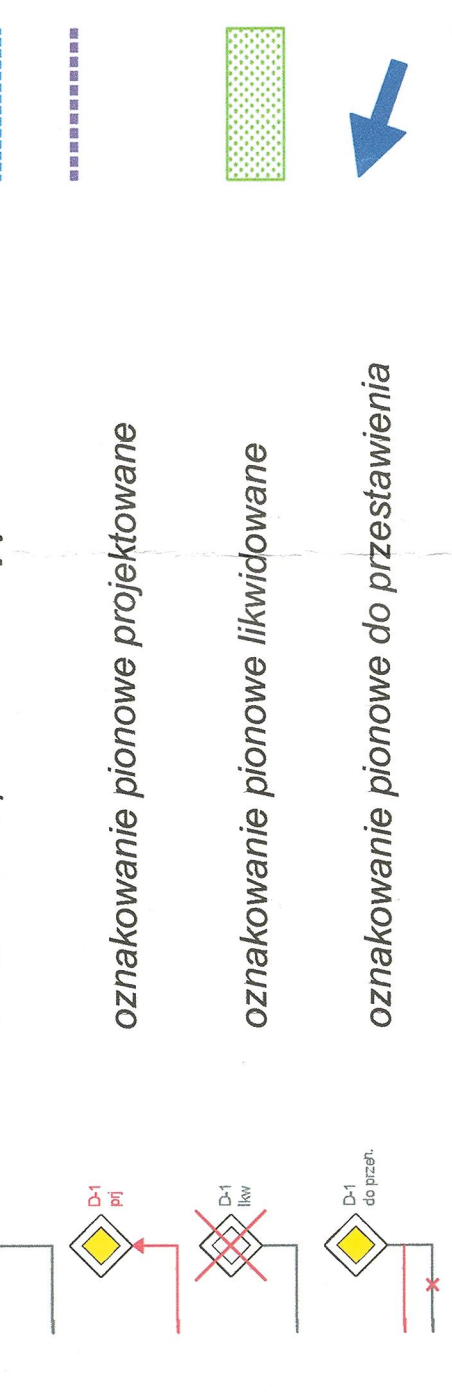



LEGENDA:

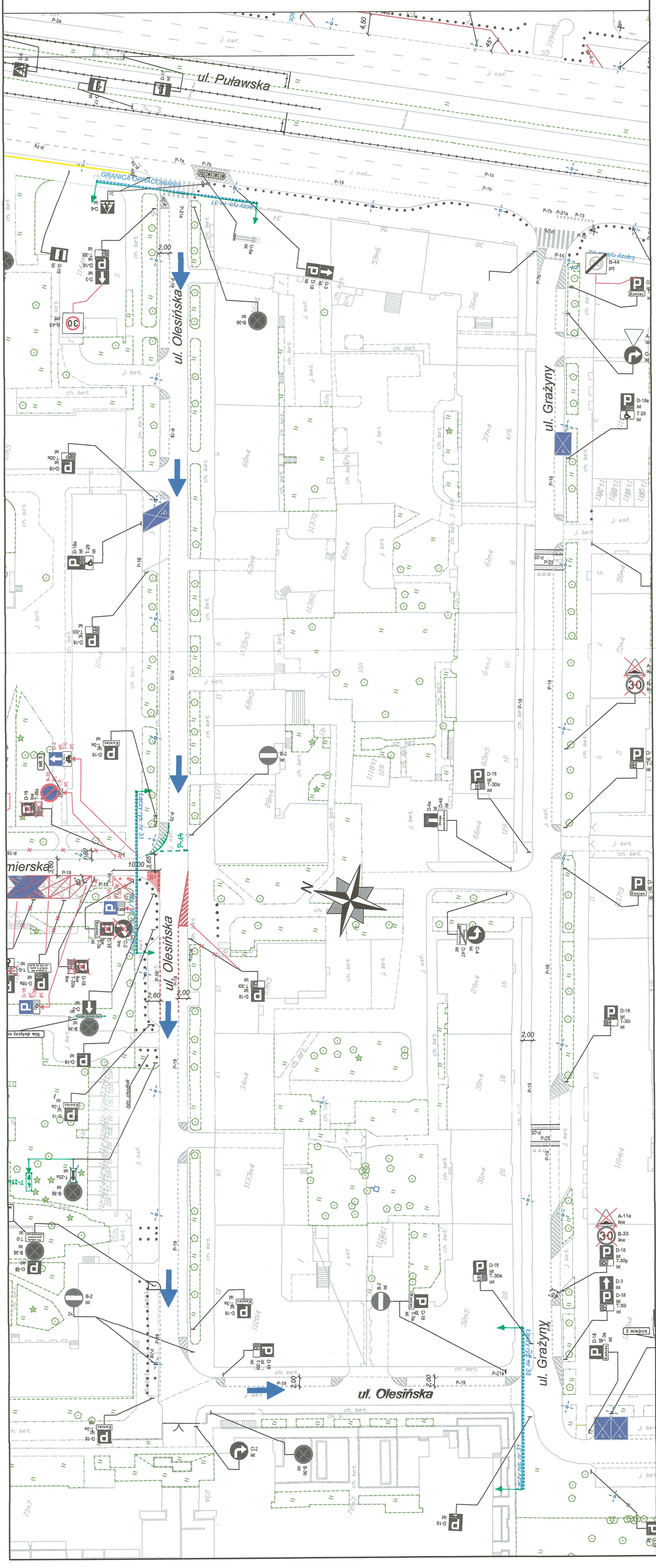


- oznakowanie pionowe istniejące
- oznakowanie pionowe projektowane
- oznakowanie pionowe likwidowane
- oznakowanie pionowe do przestawienia
- oznakowanie poziome istniejące
- oznakowanie poziome projektowane
- oznakowanie poziome do likwidacji
- wygradzenia U-12a istniejące
- wygradzenia U-12b istniejące
- słupki U-12c istniejące
- słupki U-12c projektowane
- żółta linia przystankowa (malowanie)
- "Baby" istniejące
- donice istniejące
- stojaki rowerowe istniejące
- azytle prefabrykowane istniejące
- azytle prefabrykowane projektowane
- wyspowe progi zwalniające istniejące
- projektowane separatory U-25

- granica pasa drogowego
- granica opracowania (łączy rysunek)
- miejsca możliwego parkowania zgodnego z przepisami, w których nie ma możliwości wyznaczenia miejsc postojowych
- projektowana zieleń
- istniejąca droga jednokierunkowa
- projektowana droga jednokierunkowa
- istniejący krawężnik wysoki
- istniejący krawężnik obniżony
- projektowany krawężnik wysoki
- projektowana czerwona naw. asfalt

ZARZĄD DRÓG MIEJSKICH
 ul. Chmielna 120
 00-801 Warszawa

NR RYS.: 	SKALA: 1:500
31	
Obszar:	Dzielnica Mokotów m.st. Warszawy
Nazwa opracowania:	Projekt organizacji ruchu dla wprowadzenia strefy planego parkowania nieosreżonego w Dzielnicy Mokotów m.st. Warszawy
Odcinek:	Grażyny - Puławska
Obiekt:	ul. Olesieńska
Opracował zespół projektowy ZDM:	Agnieszka Piotrowska
	Krzysztof Przybylski
	Maciej Godleski
	Michał Żerański



INŻYNIER MIASTA STOLECZNEGO WARSZAWY
 pl. Bankowy 35, 00-950 Warszawa
 ZATWIERDZENIE nr ZR-OR-7221.1.4.1254_20.22.
 z programem sygnalizacji świetlnej

nr wojewódzki nr 31
 ul. Puławska 31
 Z UP. PRACOWNIKA M. ST. WARSZAWY
 Tamara Danił

Dyrektor
 Biuro Zarządzania Ruchem Drogowym