






















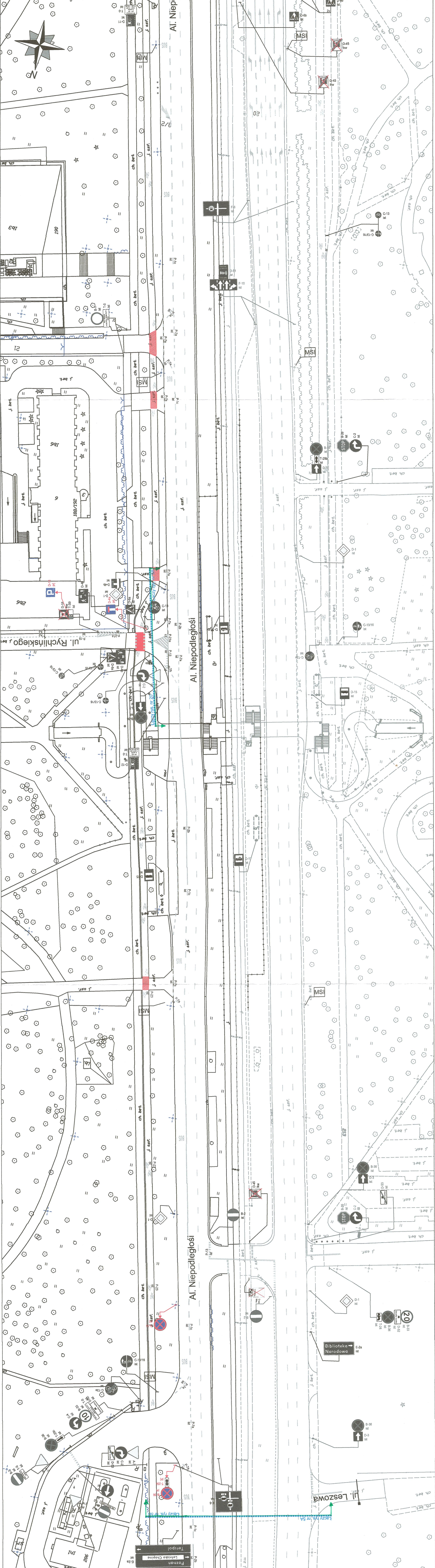
	NR RYS:	5B	SKALA:	1:500
	ZARZĄD DRÓG MIEJSKICH ul. Chmielna 120 00-801 Warszawa			
Nazwa opracowania:	Dzielnica Mokotów m.st. Warszawy			
Objekt:	Projekt organizacji ruchu dla wprowadzenia strefy płatnego parkowania niestraszonego w dzielnicy Mokotów m.st. Warszawy			
Objekt:	Leszowa - Batorego			
Opracował zespół projektowy ZDM:	Agnieszka Piotrowska Krzysztof Przybysz Maciej Godleś Michał Żerański			

	granica pasa drogowego
	granica opracowania (łączy rysunek)
	istniejący krawężnik wysoki
	istniejący krawężnik obniżony
	projektowany krawężnik wysoki
	projektowana czerwona naw. asfalt
	chodnik istniejący

PREZEDENT MIASTA STOLECZNEGO WARSZAWY
 pl. Bankowy 3/5, 00-950 Warszawa
 telefon: nr 22 628 72 17 / 25 42 20 22
 nr prognozowany: 2022/2023
 nr projektu: 5B

LEGENDA:

	oznakowanie pionowe istniejące
	oznakowanie pionowe projektowane
	oznakowanie poziome istniejące
	oznakowanie poziome projektowane
	wygrozdzenia U-12a istniejące
	wygrozdzenia U-12b istniejące
	slupki U-12c istniejące
	slupki U-12c projektowane
	żółta linia przystankowa (malowanie)
	"Baby" istniejące
	donice istniejące
	stojaki rowerowe istniejące
	azytle prefabrykowane istniejące
	azytle prefabrykowane projektowane
	wyspowe progi zwalniające istniejące
	projektowane separatory U-25



z up. PRZEWODNIK
 Temis - pomysł
 Biuro Zarządzania Budownictwem Drogowym