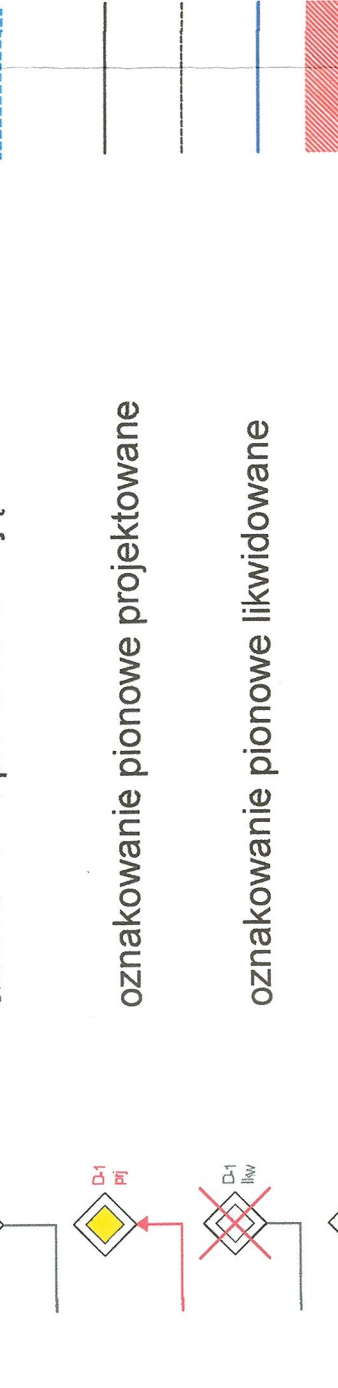


legenda

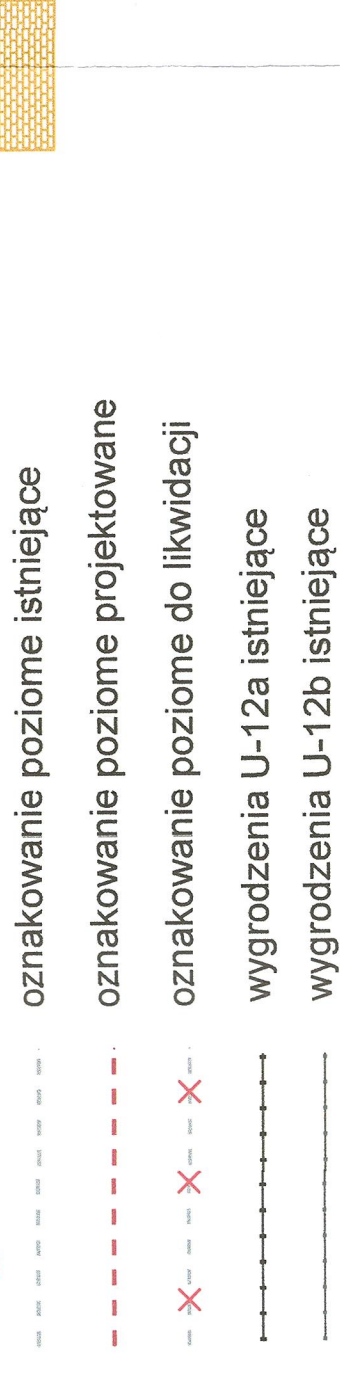


graniczna pasy drogowego
graniczna opracowania (łączy rysunek)

istniejący krawężnik wysoki
istniejący krawężnik obniżony

projektowany krawężnik wysoki
projektowana czerwoną naw. asfalt

chodnik istniejący



oznakowanie pionowe istniejące

oznakowanie pionowe projektowane

oznakowanie pionowe likwidowane

oznakowanie pionowe do przesławienia

oznakowanie poziome istniejące

oznakowanie poziome projektowane

oznakowanie poziome do likwidacji

wygrodzienia U-12a istniejące

wygrodzienia U-12b istniejące

słupki U-12c istniejące

słupki U-12c projektowane

żółta linia przystankowa (malowanie)

"Baby" istniejące

donice istniejące

stojaki rowerowe istniejące

azyły prefabrykowane istniejące

azyły prefabrykowane projektowane

wyspowe progi zwalniające istniejące

projektowane separatory U-25

stacja metra Pole Mokotowskie

Stefana Batorego

Al. Niepodległości

Al. Niepodległości

ul. G. Bruna

ul. Niepodległości

ul. Niepodległości

ul. Niepodległości

ul. Niepodległości

ul. Niepodległości

ul. Niepodległości

ul. Niepodległości

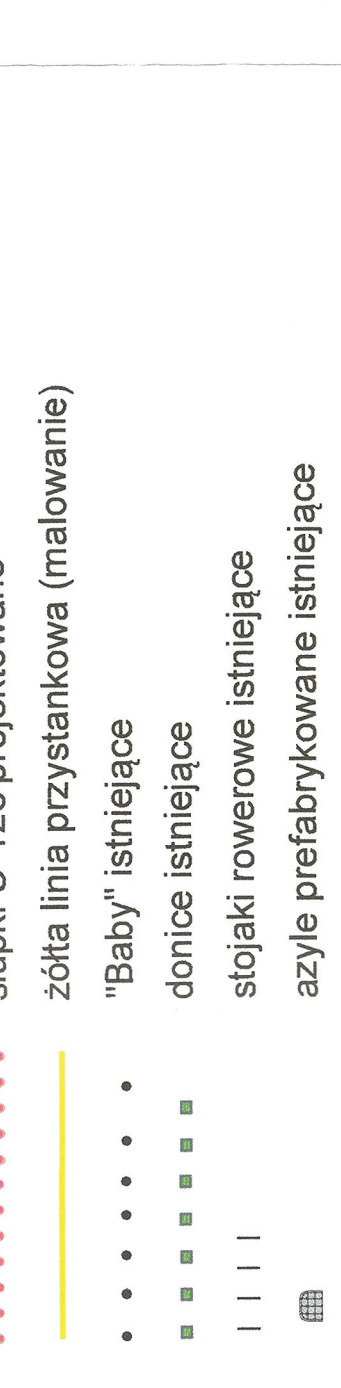
ul. Niepodległości

ul. Niepodległości

ul. Niepodległości

ul. Niepodległości

ul. Niepodległości



graniczna pasy drogowego

graniczna opracowania (łączy rysunek)

istniejący krawężnik wysoki

istniejący krawężnik obniżony

projektowany krawężnik wysoki

projektowana czerwoną naw. asfalt

chodnik istniejący

oznakowanie pionowe istniejące

oznakowanie pionowe projektowane

oznakowanie pionowe likwidowane

oznakowanie pionowe do przesławienia

oznakowanie poziome istniejące

oznakowanie poziome projektowane

oznakowanie poziome do likwidacji

wygrodzienia U-12a istniejące

wygrodzienia U-12b istniejące

słupki U-12c istniejące

słupki U-12c projektowane

żółta linia przystankowa (malowanie)

"Baby" istniejące

donice istniejące

stojaki rowerowe istniejące

azyły prefabrykowane istniejące

azyły prefabrykowane projektowane

wyspowe progi zwalniające istniejące

projektowane separatory U-25

stacja metra Pole Mokotowskie

Stefana Batorego

Al. Niepodległości

Al. Niepodległości

ul. G. Bruna

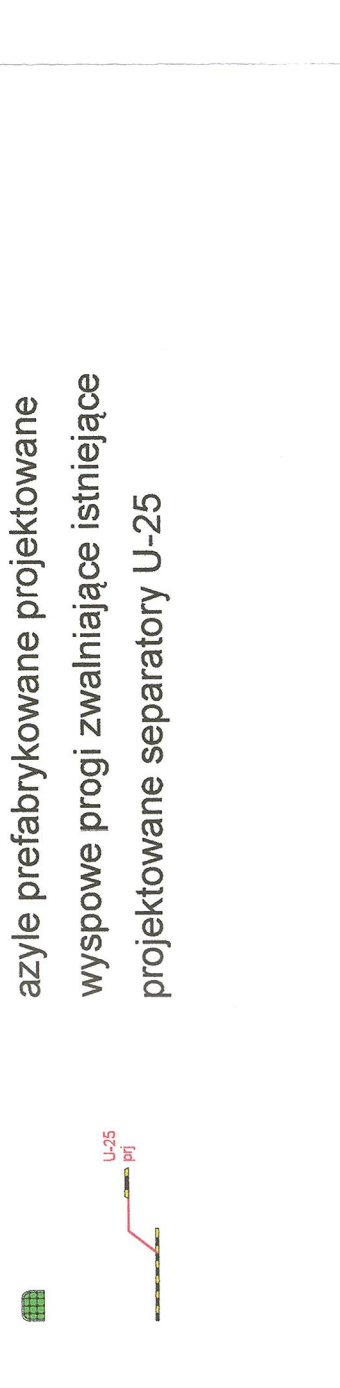
ul. Niepodległości

ul. Niepodległości

ul. Niepodległości

ul. Niepodległości

ul. Niepodległości



graniczna pasy drogowego

graniczna opracowania (łączy rysunek)

istniejący krawężnik wysoki

istniejący krawężnik obniżony

projektowany krawężnik wysoki

projektowana czerwoną naw. asfalt

chodnik istniejący

oznakowanie pionowe istniejące

oznakowanie pionowe projektowane

oznakowanie pionowe likwidowane

oznakowanie pionowe do przesławienia

oznakowanie poziome istniejące

oznakowanie poziome projektowane

oznakowanie poziome do likwidacji

wygrodzienia U-12a istniejące

wygrodzienia U-12b istniejące

słupki U-12c istniejące

słupki U-12c projektowane

żółta linia przystankowa (malowanie)

"Baby" istniejące

donice istniejące

stojaki rowerowe istniejące

azyły prefabrykowane istniejące

azyły prefabrykowane projektowane

wyspowe progi zwalniające istniejące

projektowane separatory U-25

stacja metra Pole Mokotowskie

Stefana Batorego

Al. Niepodległości

Al. Niepodległości

ul. G. Bruna

ul. Niepodległości

ul. Niepodległości

ul. Niepodległości

ul. Niepodległości

ul. Niepodległości

ZARZĄD DRÓG MIEJSKICH

ul. Chmielna 120
00-801 Warszawa



NR RYS: 5C

SKALA: 1:500

Dzielnica Mokotów m. st. Warszawy

Projekt organizacji ruchu dla wprowadzenia strefy płatnego parkowania niestandardowego w dzielnicy Mokotów m. st. Warszawy

Odcinek: Batorego - Rakowiecka

Obiekt: al. Niepodległości

Opracował zespół projektowy ZDM:

Agnieszka Piotrowska

Krzysztof Przybysz

Maciej Godleś

Michał Żerański

PREZYDENT MIASTA STOLECZNEGO WARSZAWY

pl. Bankowy 3/5 00-950 Warszawa

ZAWIĄZANIE nr 26-OK/221.1/21/2022

z programem sygnalizacji świetlnej

nr 26/2022

sygnalizację nr 26/2022

SC

Z UP. PRZED. WYKONANIA

Pracowni

Biuro Zarządzania R.

ul. Długa 15

00-722

Warszawa

2022

08.08.2022

13.08.2022

14.08.2022

15.08.2022

LEGENDA:



oznakowanie pionowe istniejące

oznakowanie pionowe projektowane

oznakowanie pionowe likwidowane

oznakowanie pionowe do przesławienia

oznakowanie poziome istniejące

oznakowanie poziome projektowane

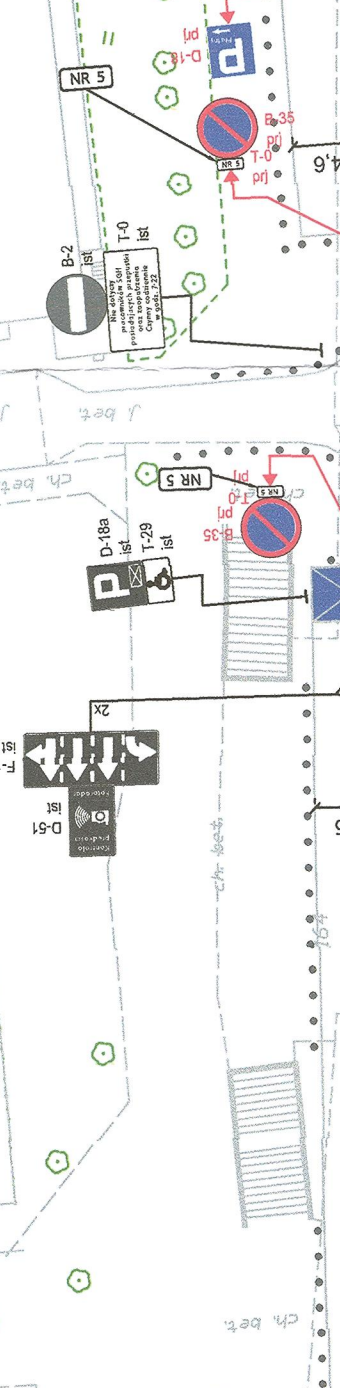
oznakowanie poziome do likwidacji

wygrodzienia U-12a istniejące

wygrodzienia U-12b istniejące

słupki U-12c istniejące

słupki U-12c projektowane



graniczna pasy drogowego

graniczna opracowania (łączy rysunek)

istniejący krawężnik wysoki

istniejący krawężnik obniżony

projektowany krawężnik wysoki

projektowana czerwoną naw. asfalt

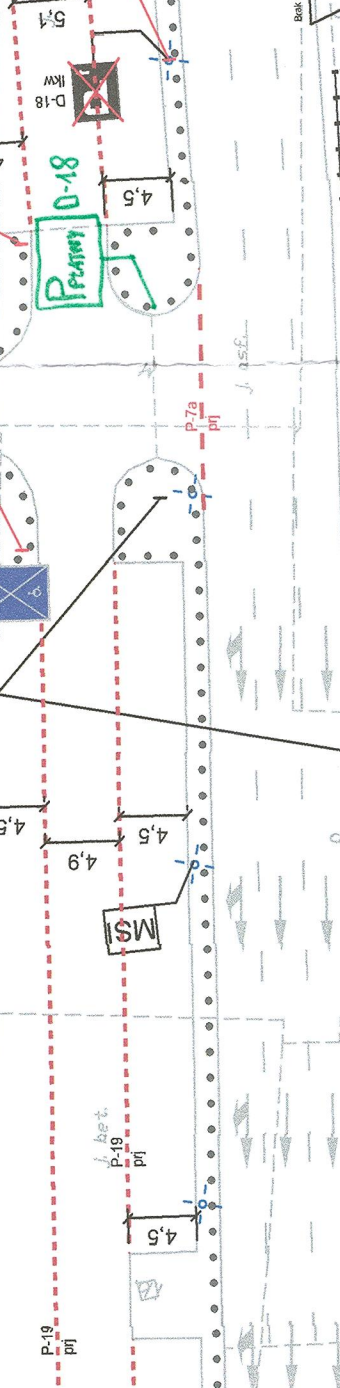
chodnik istniejący

oznakowanie pionowe istniejące

oznakowanie pionowe projektowane

oznakowanie pionowe likwidowane

oznakowanie pionowe do przesławienia



graniczna pasy drogowego

graniczna opracowania (łączy rysunek)

istniejący krawężnik wysoki

istniejący krawężnik obniżony

projektowany krawężnik wysoki

projektowana czerwoną naw. asfalt

chodnik istniejący

oznakowanie pionowe istniejące

oznakowanie pionowe projektowane

oznakowanie pionowe likwidowane

oznakowanie pionowe do przesławienia



graniczna pasy drogowego

graniczna opracowania (łączy rysunek)

istniejący krawężnik wysoki

istniejący krawężnik obniżony

projektowany krawężnik wysoki

projektowana czerwoną naw. asfalt

chodnik istniejący

oznakowanie pionowe istniejące

oznakowanie pionowe projektowane

oznakowanie pionowe likwidowane

oznakowanie pionowe do przesławienia