LEGENDA:

◇ D-1 ist	oznakowanie pionowe istniejące
◆ D-1 prj	oznakowanie pionowe projektowane
☒ D-1 lkw	oznakowanie pionowe likwidowane
◆ D-1 do przen.	oznakowanie pionowe do przestawienia
- - - - -	oznakowanie poziome istniejące
- - - - -	oznakowanie poziome projektowane
-✕- - -✕- -✕-	oznakowanie poziome do likwidacji
—+—+—+—	wygrodzenia U-12a istniejące
———	wygrodzenia U-12b istniejące
• • • • • •	słupki U-12c istniejące
• • • • • •	słupki U-12c projektowane
———	żółta linia przystankowa (malowanie)
• • • • • •	"Baby" istniejące
▪ ▪ ▪ ▪ ▪ ▪	donice istniejące
I I I I	stojaki rowerowe istniejące
▦	azyle prefabrykowane istniejące
▦	azyle prefabrykowane projektowane
▯	wyspowe progi zwalniające istniejące
U-25 prj	projektowane separatory U-25

	granica pasa drogowego
Łączy rys. nr 000	granica opracowania (łączy rysunek)
▪▪▪▪▪▪▪▪	miejsca możliwego parkowania zgodnego z przepisami, w których nie ma możliwości wyznaczenia miejsc postojowych
🟩	projektowana zieleń
	istniejąca droga jednokierunkowa
	projektowana droga jednokierunkowa
———	istniejący krawężnik wysoki
-------	istniejący krawężnik obniżony
———	projektowany krawężnik wysoki
🟧	istniejący chodnik

PREZYDENT MIASTA STOŁECZNEGO WARSZAWY
pl. Bankowy 3/5, 00-950 Warszawa
ZATWIERDZENIE nr: ZR-OR.7221.1.1254.2022
z programem sygnalizacji świetlnej
nr: — / —
~~strona~~/rysunek nr 71

z up. PREZYDENTA M.ST. WARSZAWY
Tamas Dombi
Dyrektor
Biura Zarządzania Ruchem Drogowym

ZARZĄD DRÓG MIEJSKICH ul. Chmielna 120 00-801 Warszawa		
	NR RYS: 71	SKALA: 1:500
	Dzielnica Mokotów m.st. Warszawy	
Nazwa opracowania:	**Projekt organizacji ruchu dla wprowadzenia strefy płatnego parkowania niestrzeżonego w Dzielnicy Mokotów m.st. Warszawy**	
Odcinek:	Belwederska - Czerniakowska	
Obiekt:	ul. J. Gagarina	
Opracował zespół projektowy ZDM:	Agnieszka Piotrowska Krzysztof Przybysz Maciej Godleś Godleś Michał Żerański	

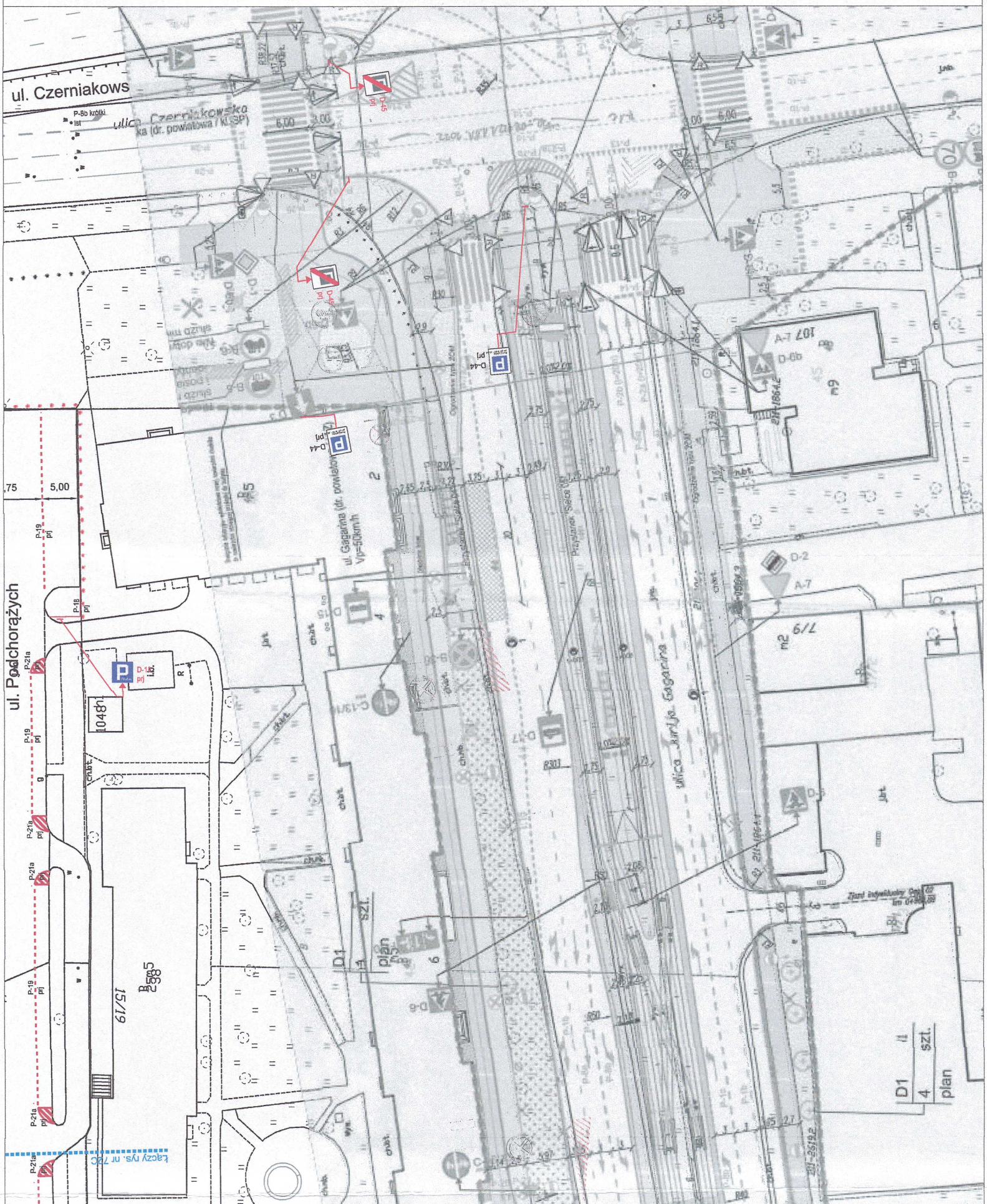
ul. Czerniakows
P-8b krótki
ist
ulica Czerniakowska (dr. powiatowa / KDSP)
6,00
3,00
D-45
prj
D-44
prj
ul. Gagarina (dr. powiatowa)
Vp=50km/h
,75
5,00
P-19
prj
P-18
prj
ul. Podchorążych
P-21a
prj
D-18
prj
1048
15/19
D1
4
szt.
plan
ulica Jurija Gagarina
A-7
D-6b
D-2
A-7
łączy rys. nr 7ZC

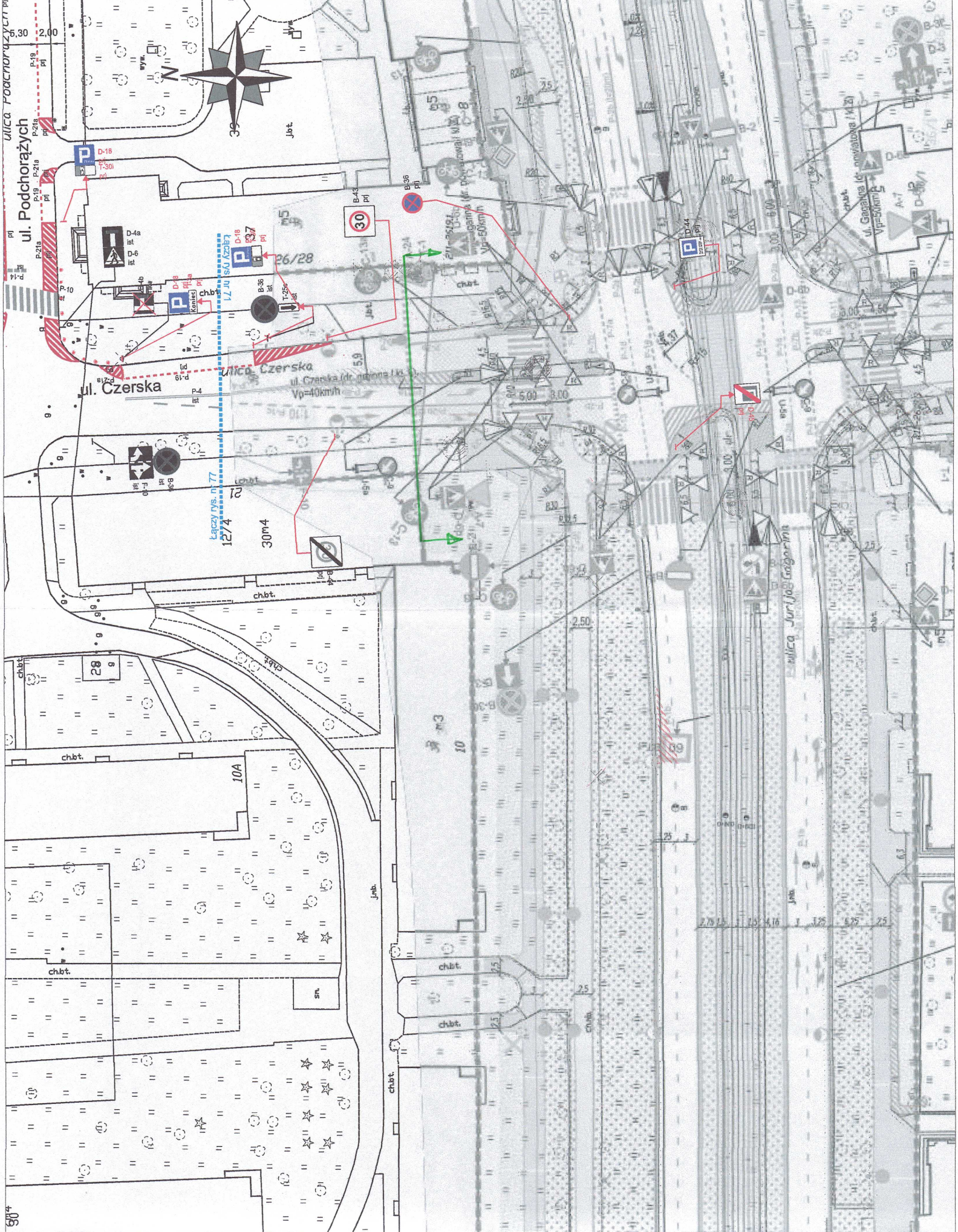
ulica Podchorążych
ul. Podchorążych
ul. Czerska
ulica Czerska
ul. Czerska (dr. gminna)
Vp=40km/h
ul. Gagarina (dr. powiatowa)
Vp=50km/h
ulica Jurija Gagarina
łączy rys. nr 71
łączy rys. nr 77
N
5,30
2,00
P-19
P-21a
P-10
P-14
D-18
T-30i
prj
D-4a
D-6
ist
D-4b
Koniec
B-36
T-25c
B-43
B-44
B-42
D-44
P-4
P-19
F-10
ch.bt.
j.bt.
j.mb.
wyw.
sn.
26/28
1274
30m4
28
10A
10
5,9
5,90
3,00
2,50
2,80
2,5
6,00
3,00
1,50
4,5
6,5
5,5
6,3
2,75
1,5
2,5
4,16
3,25
6,25

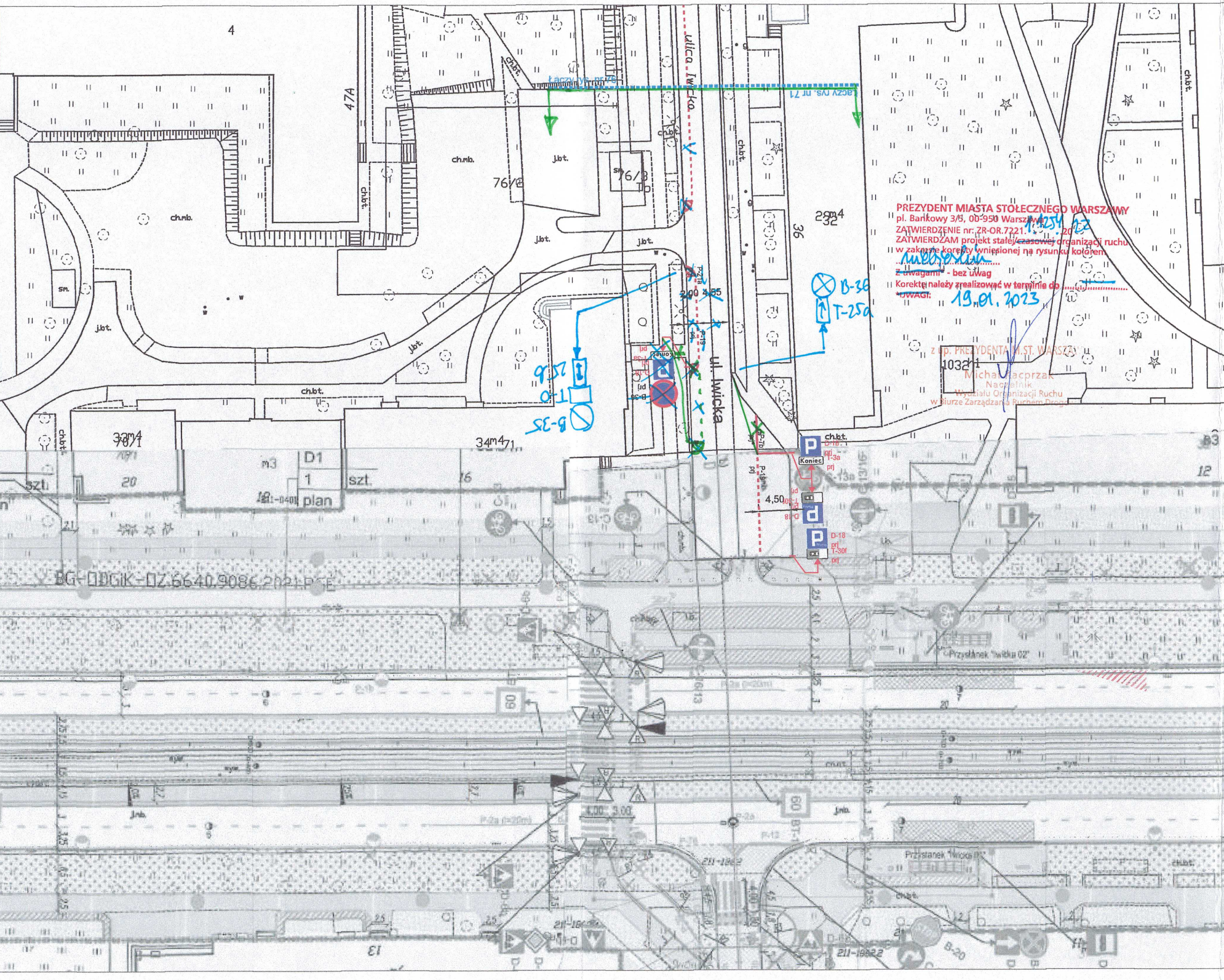
ulica Iwicka
ul. Iwicka
łączy rys. nr 71
łączy rys. nr 76
B-36
T-25a
B-35
T-1
25b
P-21a
P-19
P-7b
D-18
T-30f
T-3a
Koniec
2,00
4,55
4,50
36
2934/32
34m4/71
33m4/70/1
76/2
76/3
47A
4
1032/1
ch.bt.
j.bt.
ch.mb.
D1
1
szt
plan
Przystanek "Iwicka 02"
BG-ODGIK-DZ.6640.9086.2021.PSE
60
BT-1
E1
B-20

PREZYDENT MIASTA STOŁECZNEGO WARSZAWY
pl. Bankowy 3/5, 00-950 Warszawa
ZATWIERDZENIE nr: ZR-OR.7221.1.1254.2022
ZATWIERDZAM projekt stałej/~~czasowej~~ organizacji ruchu
w zakresie korekty wniesionej na rysunku kolorem
niebieskim
~~Z uwagami*~~ - bez uwag
Korektę należy zrealizować w terminie do ~~—~~
~~*UWAGI:~~
19.01.2023

z up. PREZYDENTA M.ST. WARSZAWY
Michał Kacprzak
Naczelnik
Wydziału Organizacji Ruchu
w Biurze Zarządzania Ruchem Drogowym

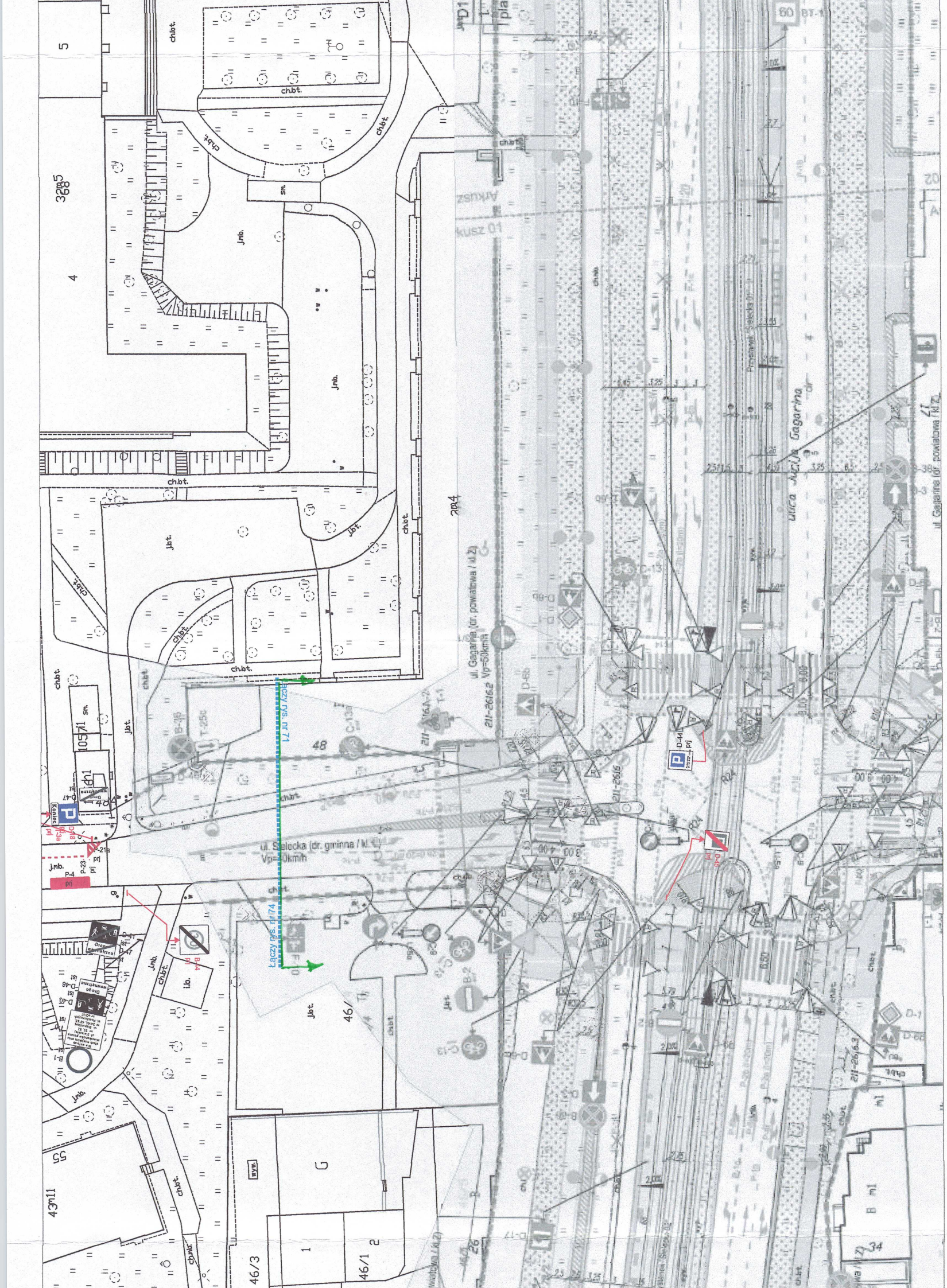
ul. Sielecka (dr. gminna / kl. L)
Vp=30km/h
ul. Gagarina (dr. powiatowa / kl.Z)
Vp=50km/h
ulica Jurija Gagarina
Łączy przys. nr 74
Arkusz 01
ch.bt.
j.mb.
j.bt.
48
46/
46/3
46/1
5
4
55
D-44
P-4
P-23
B-44
B-36
T-25c
C-13
D-6b
D-46
D-47
D-41
D-1
B-1
B-2
T-1
prj
Koniec
Droga wewnętrzna

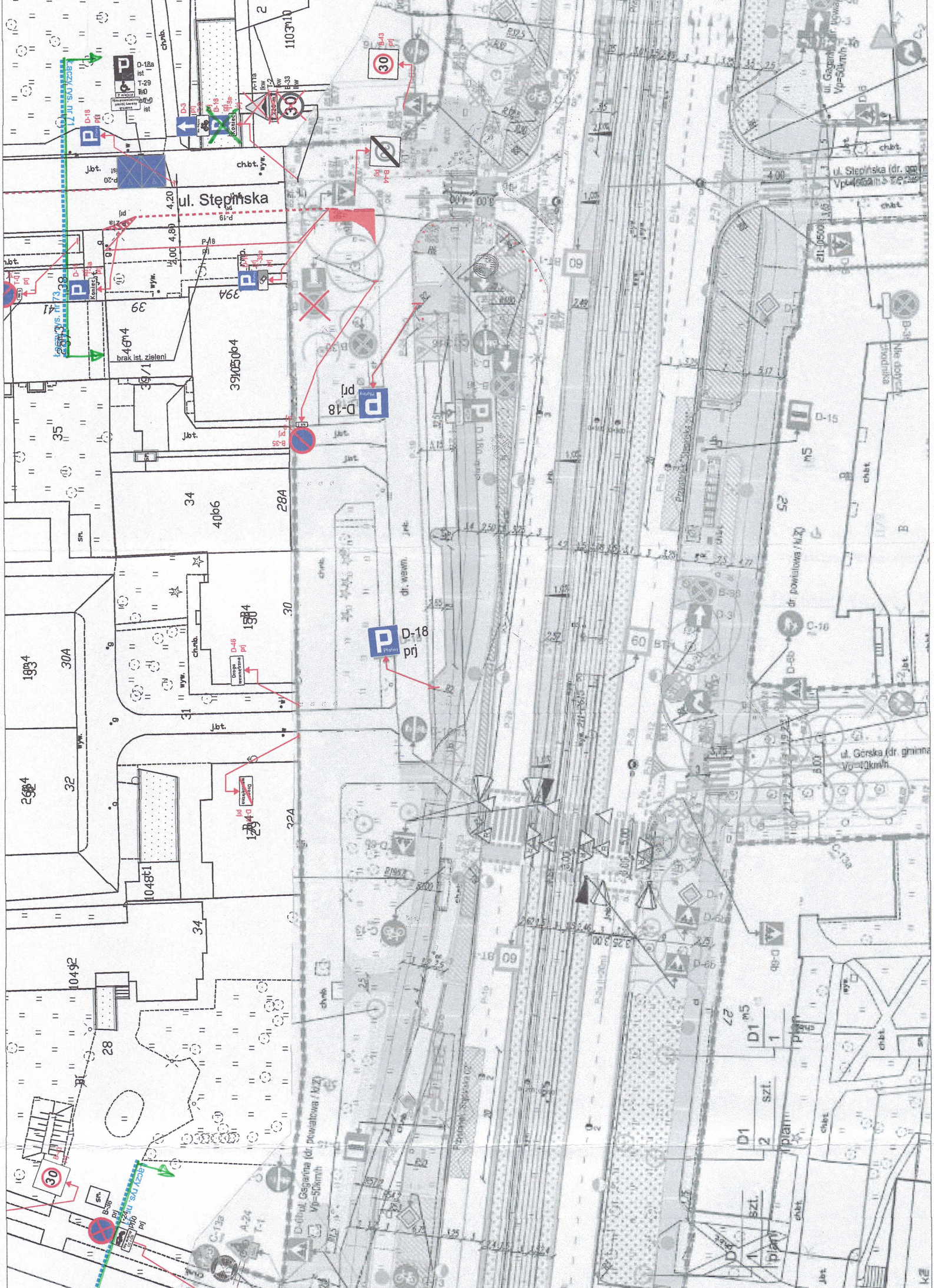
ul. Stępińska
D-18
prj
D-18
Płatny
prj
D-18a
T-29
ist
P-18
P-19
P-20
2.00
4.80
4.20
B-35
B-36
B-43
B-44
D-3
D-15
D-46
prj
Droga wewnętrzna
30
60
brak ist. zieleni
dr. wewn.
j.bt.
ch.bt.
ch.nb.
wyw.
sm.
35
34
28A
30
31
32
32A
28
39
39A
41
ul. Stępińska (dr. gminna)
ul. Gagarina (dr. powiatowa)
Vp=50km/h
dr. powiatowa / NiZ
ul. Górska (dr. gminna)
Vp=10km/h
D-6b
C-16
C-13a
A-24
T-1
Nie odtyczać chodnika
D1
szt.
plan

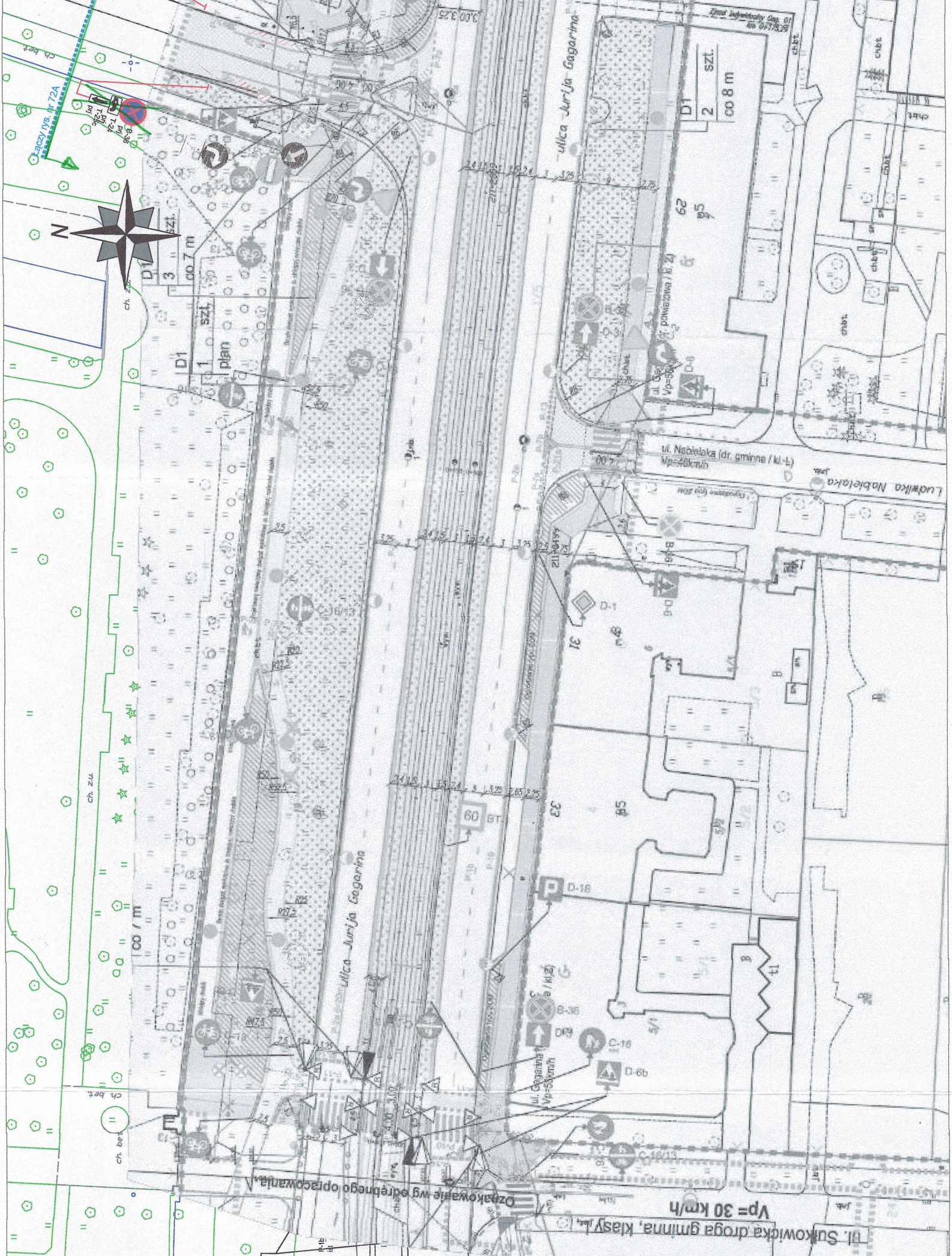
ulica Jurija Gagarina
ul. Nabielaka (dr. gminna / kl. L)
Vp=40km/h
Ludwika Nabielaka
ul. Sukowicka droga gminna, klasy L
Vp= 30 km/h
Oznakowanie wg odrębnego opracowania.
ul. Gagarina
Vp=50km/h
D1
2
szt.
co 8 m
D1
3
szt.
co 7 m
D1
1
szt.
plan
co 7 m
N
Łączy rys. nr 72A
B-36
D-3
D-6
D-1
D-16
C-16
D-6b
C-16/13
C-13
60
BT
ch. bet.
ch. z.u.

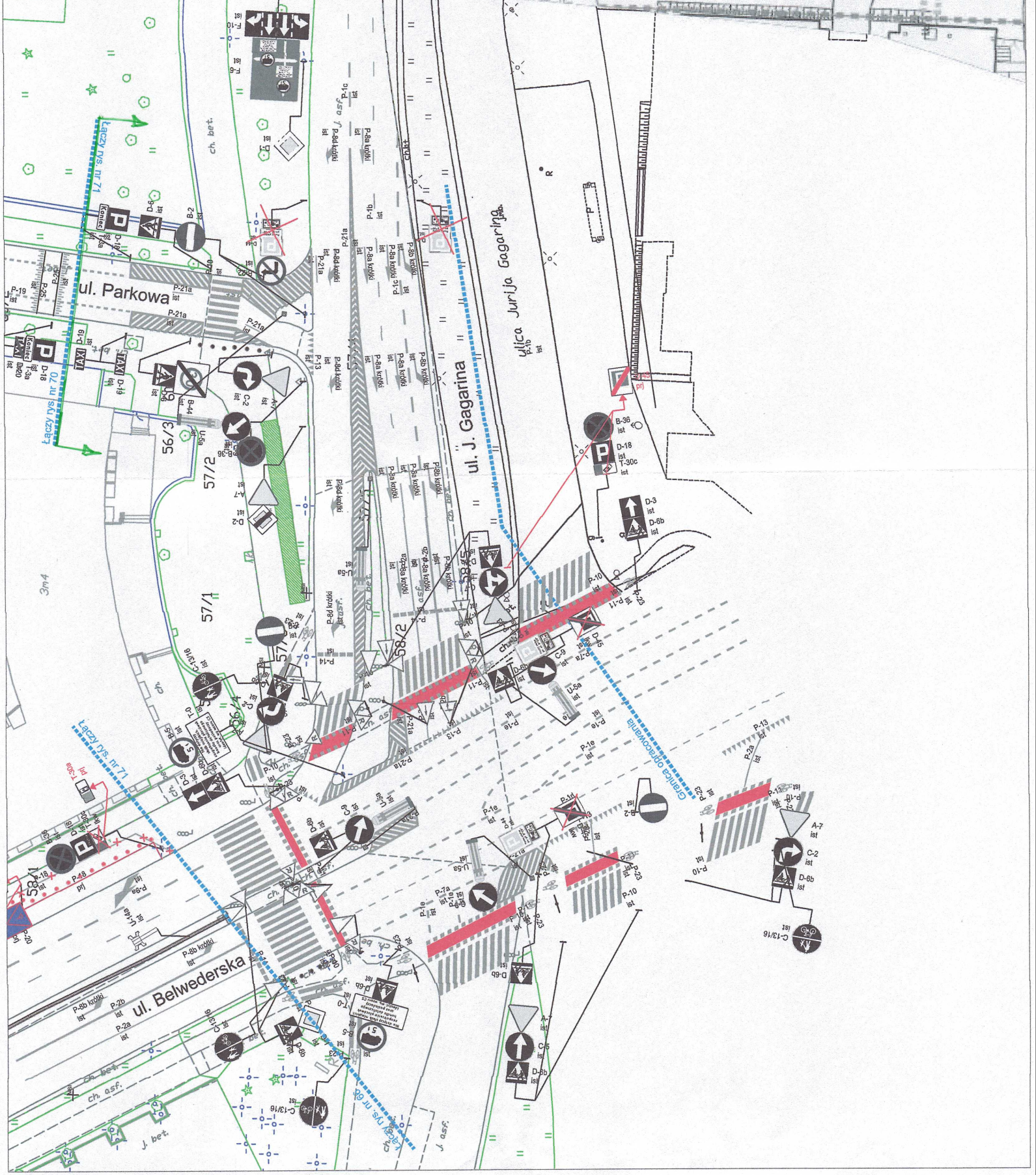
ul. Parkowa
ul. J. Gagarina
ulica Jurija Gagarina
ul. Belwederska
Łączy rys. nr 71
Łączy rys. nr 70
Łączy rys. nr 71
Łączy rys. nr 69
Granica opracowania
56/3
57/2
57/1
58/2
58/5
58/1
ch. bet.
ch. asf.
J. asf.
J. bet.
F-10
F-6
D-6
B-2
D-19
T-3a
D-18
P-19
P-21a
C-2
A-7
B-44
U-5a
B-36
D-2
P-8a krótki
P-8b krótki
P-8d krótki
P-1b
P-1c
P-1e
P-13
P-14
P-11
P-10
P-23
P-2a
P-2b
P-7a
P-9a
P-18
P-20
C-13/16
C-9
C-5
D-3
D-6b
D-30c
T-30a
T-30c
B-5
B-36
D-18
ist
prj
Koniec
TAXI