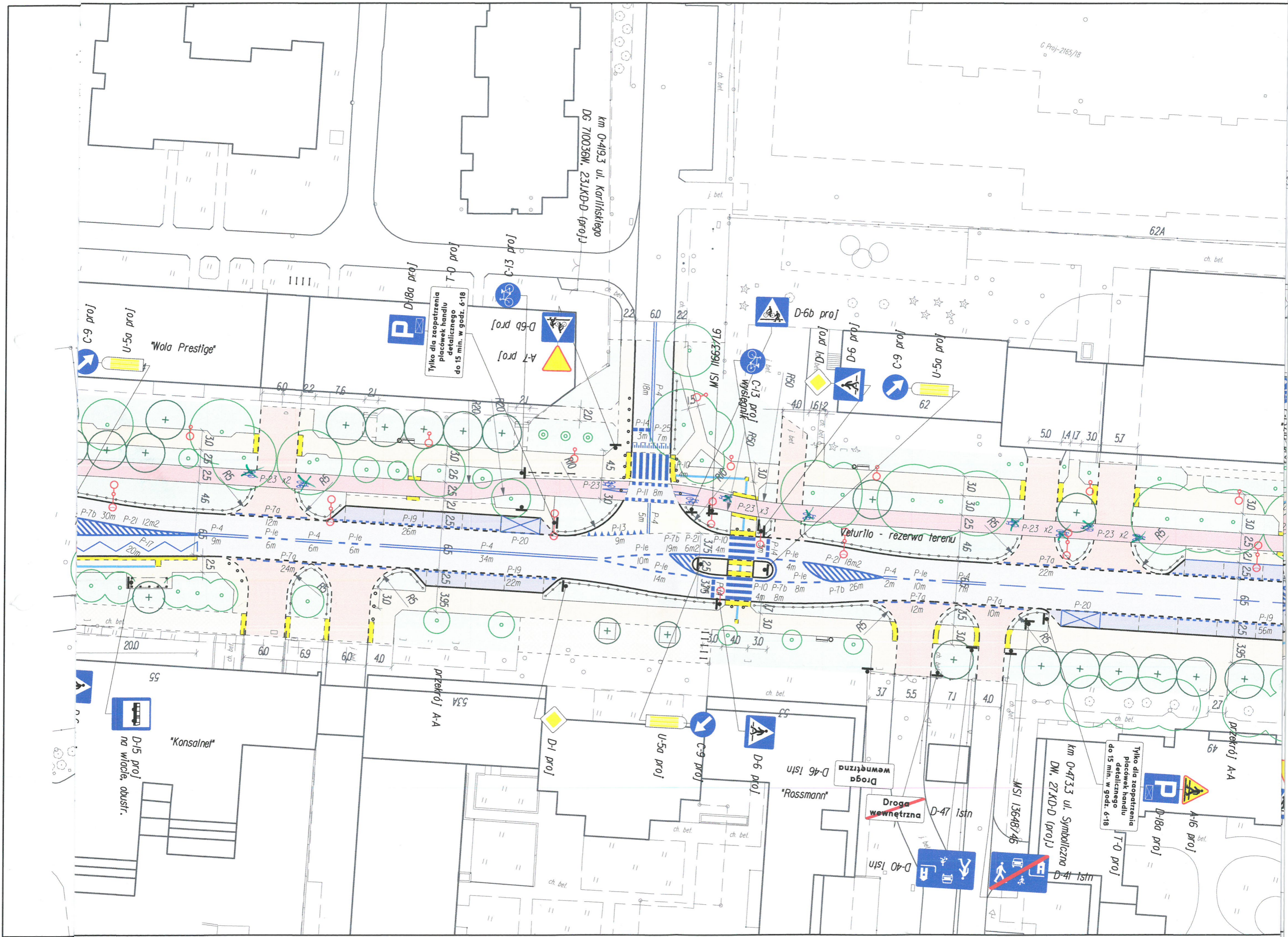


T-24 ilk  
B-36 ilk  
D-6 proj  
C-9 proj

przekrój A-A  
T-24 ilk  
B-36 ilk  
C-9 proj  
D-6 proj

przekrój A-A  
D-6 proj  
D-40 proj  
ul. Przyce  
km 0-3028 ul. Przyce  
DG 710070W, 281KD-D (proj.)  
D-6 proj  
A-7 proj



G Proj-2165/18

km 0+49,3 ul. Karłińskiego  
DG 710036W, 23JKD-D (proj)

62A

"Wola Prestige"

Tylko dla zaopatrzenia  
placówek handlu  
detalicznego  
do 15 min. w godz. 6-18

Veturillo - rezerwa terenu

"Konsalnet"

Tylko dla zaopatrzenia  
placówek handlu  
detalicznego  
do 15 min. w godz. 6-18

km 0+47,33 ul. Symboliczna  
DW. 27KD-D (proj)

"Rossmann"

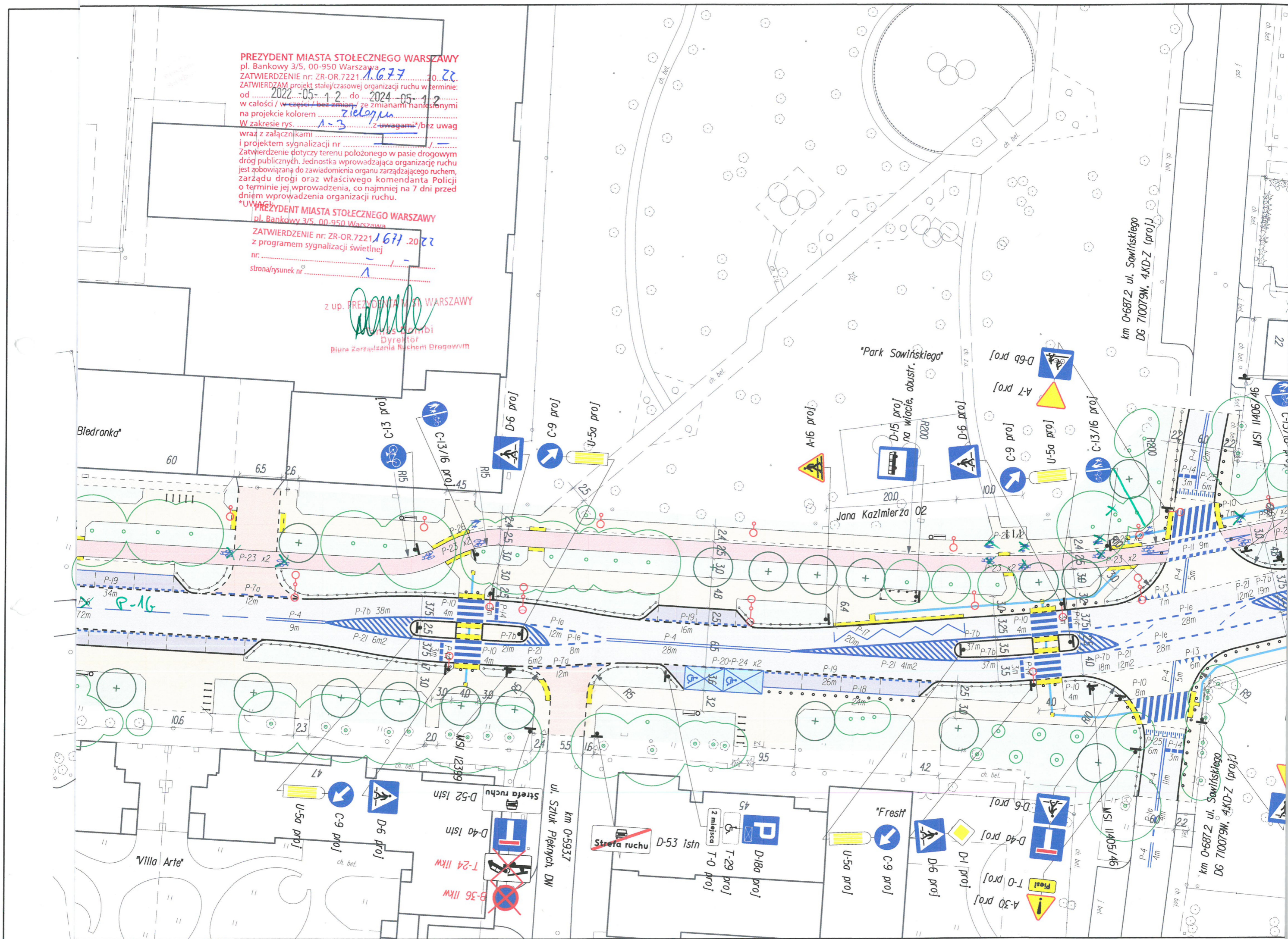
Droga wewnętrzna

MSI 136487/46

**PREZYDENT MIASTA STOŁECZNEGO WARSZAWY**  
pl. Bankowy 3/5, 00-950 Warszawa  
ZATWIERDZENIE nr: ZR-OR.7221/1.677/20.  
ZATWIERDZAM projekt stałej/czasowej organizacji ruchu w terminie:  
od 2022-05-12 do 2024-05-12  
w całości / w części / bez zmian / ze zmianami zgłoszonymi  
na projekcie kolorem zielonym  
W zakresie rys. 1-3 z uwagami\*/bez uwag  
wraz z załącznikami  
i projektem sygnalizacji nr  
Zatwierdzenie dotyczy terenu położonego w pasie drogowym  
drog publicznych. Jednostka wprowadzająca organizację ruchu  
jest zobowiązana do zawiadomienia organu zarządzającego ruchem,  
zarządu drogi oraz właściwego komendanta Policji  
o terminie jej wprowadzenia, co najmniej na 7 dni przed  
dniem wprowadzenia organizacji ruchu.  
**\*UWAGA!**

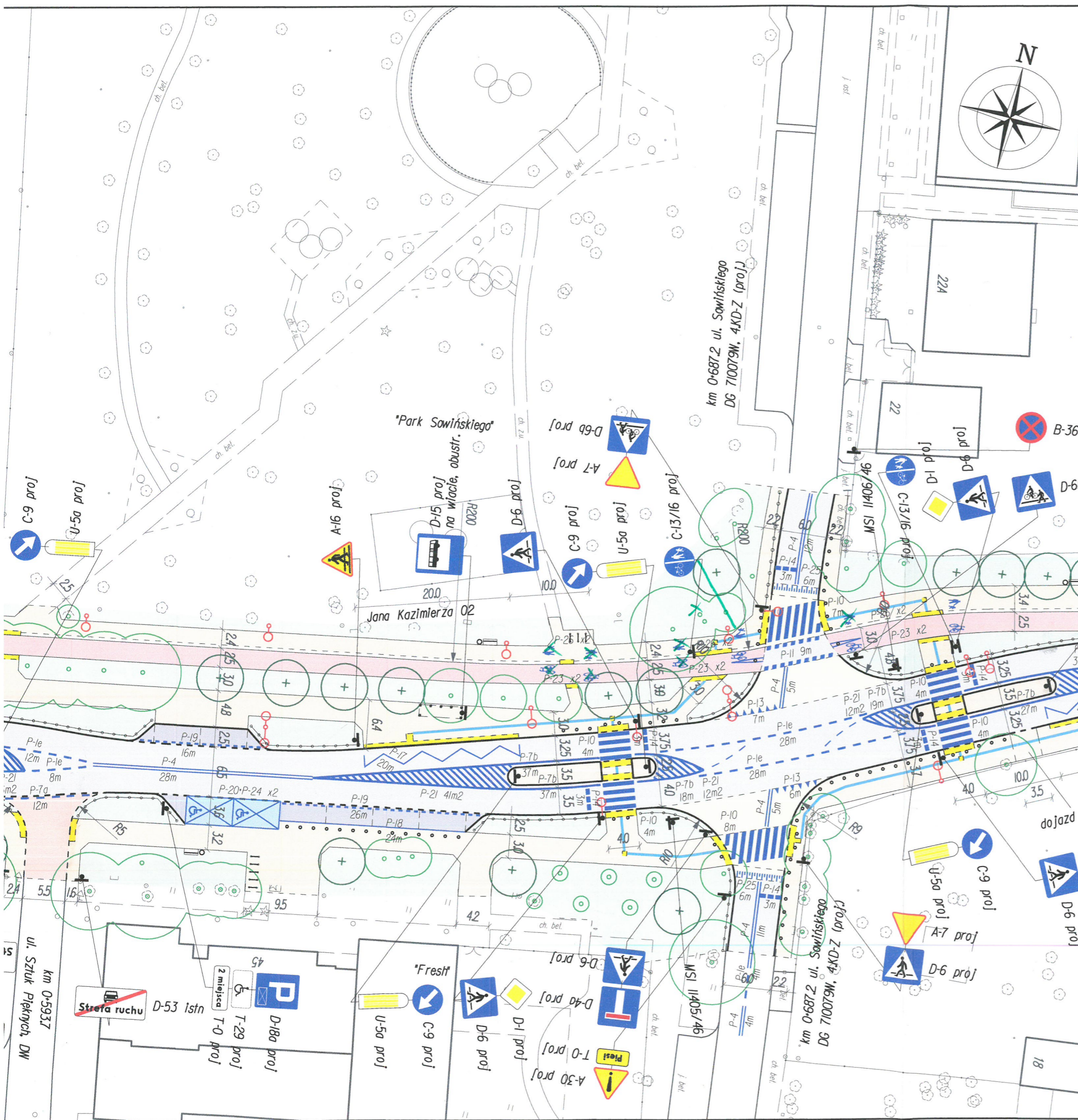
**PREZYDENT MIASTA STOŁECZNEGO WARSZAWY**  
pl. Bankowy 3/5, 00-950 Warszawa  
ZATWIERDZENIE nr: ZR-OR.7221/1.677/20.  
z programem sygnalizacji świetlnej  
nr:  
strona/rysunek nr:

z up. PREZYDENTA MIASTA WARSZAWY  
Michał Kamiński  
Dyrektor  
Biura Zarządzania Ruchem Drogowym



km 0+687.2 ul. Sowińskiego  
DG 710079M, 4KD-Z (proj.)

km 0+687.2 ul. Sowińskiego  
DG 710079M, 4KD-Z (proj.)



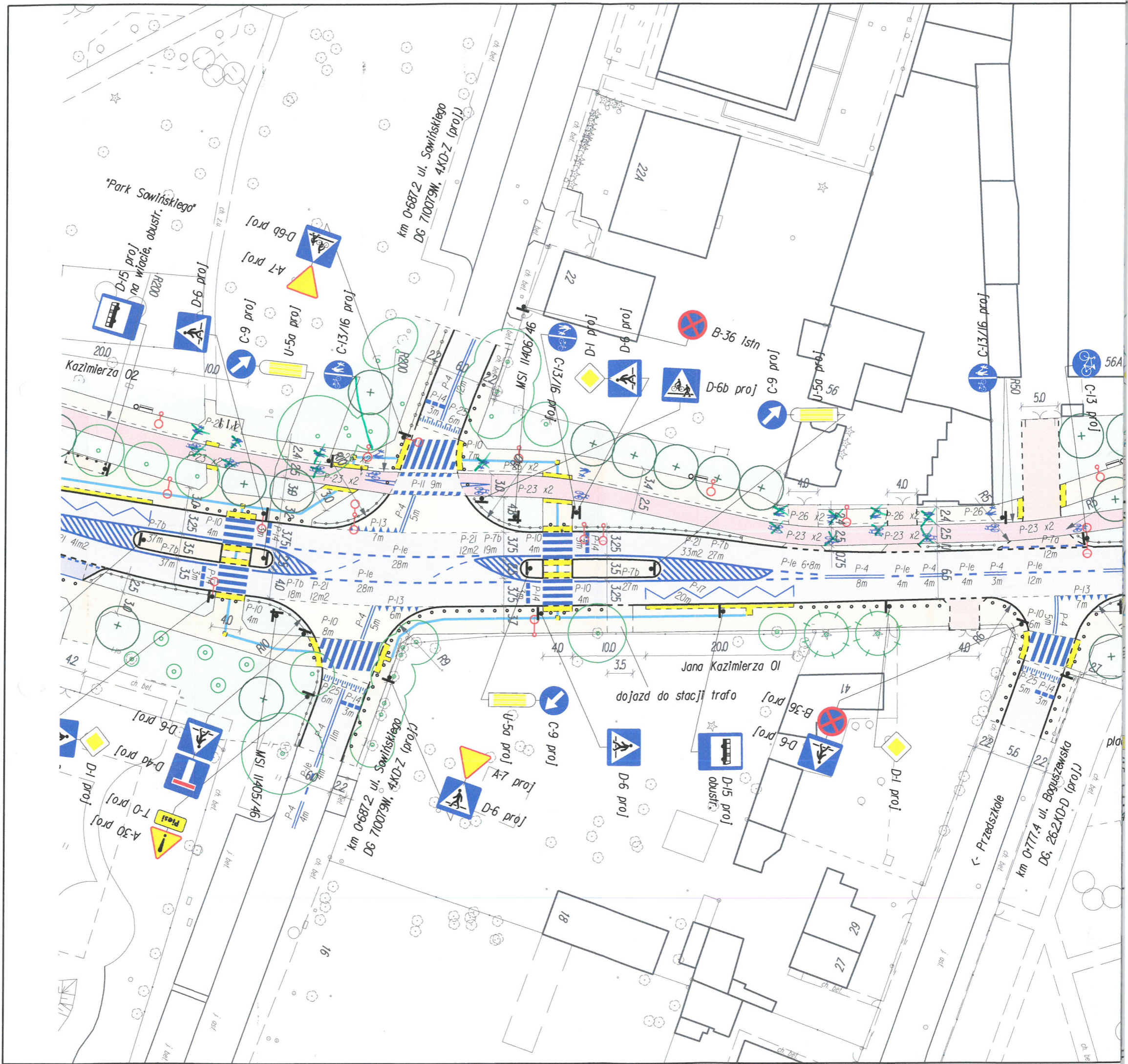
Legenda:

- proj. krawężnik wystający
- proj. krawężnik najazdowy
- proj. krawężnik wtopiony
- proj. obrzeże chodnika
- proj. bitumiczna jezdnia ulicy
- proj. wyniesienie / wyspa przejezdna z kostki betonowej
- proj. zatoka postojowa z kostki betonowej
- proj. bitumiczna ścieżka rowerowa
- proj. zjazd na posesję z kostki betonowej
- proj. chodnik dla pieszych z płyt betonowych
- proj. wiata przystankowa
- proj. pole uwagi z żółtych płyt dotykowych
- proj. pas prowadzący z białych płyt ryflowanych
- proj. oznakowanie poziome
- proj. malowanie miejsca dla niepełnosprawnych barwy niebieskiej
- oznakowanie pionowe: istn. / proj. / likw.
- proj. słupek blokujący U-12c typu "syrenka współczesna"
- proj. słupek blokujący łatwo demontowalny (drogi p-poż.)
- proj. ogrodzenie trawnikowe typu "ZOM"
- proj. wyspa prefabrykowana
- proj. oświetlenie uliczne / doświetlenie przejść / ośw. ciągów pieszych
- drzewa istniejące / do nasadzenia
- proj. krzewy / trawnik

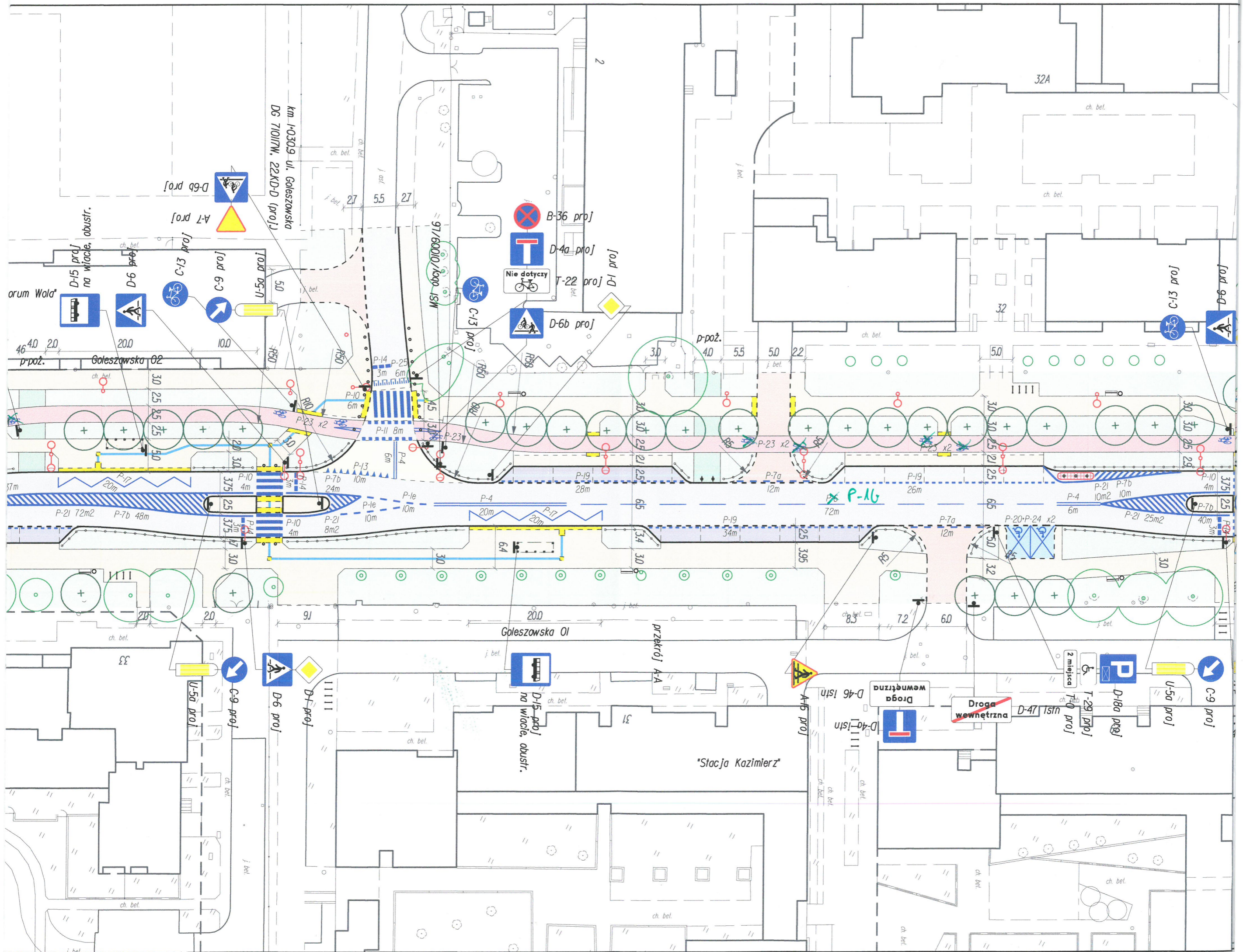


odcinek: Studzienna - Sowińskiego

Autor:  Urban Media, ul. Marszałkowska 55/73 lok 22, 00-676 Warszawa					
REMPROJEKT biuro projektów drogowych ul. Jana Brzechwy 16, 96-100 Skierniewice					
Inwestor:  Miasto Stołeczne Warszawa - Zarząd Dróg Miejskich ul. Chmielna 120, 00-801 Warszawa					
Nazwa zadania: <b>Rozbudowa ul. Jana Kazimierza w Warszawie</b>					
Faza opracowania: <b>PROJEKT STAŁEJ ORGANIZACJI RUCHU</b>	Nr rysunku: <b>OR.2/1</b>				
Tytuł rysunku: <b>PLAN SYTUACYJNY</b>	Skala: <b>1:500</b>				
Funkcja:	Nazwisko:	Specjalność:	Nr uprawnień:	Podpis:	Data:
Projektant: mgr inż. Rafał Urban	mgr inż. Rafał Urban	drogi	LUB/0184/PWOD/06		03.2022
Sprawdzający: mgr inż. Andrzej Jaroński	mgr inż. Andrzej Jaroński	drogi	MAZ/0037/P00D/13		







km H-0309 ul. Galeszowska  
DG 7101/TM, 22KD-D (proj.)

orum Wola\*  
D-15 proj  
na wiacie, obustr.

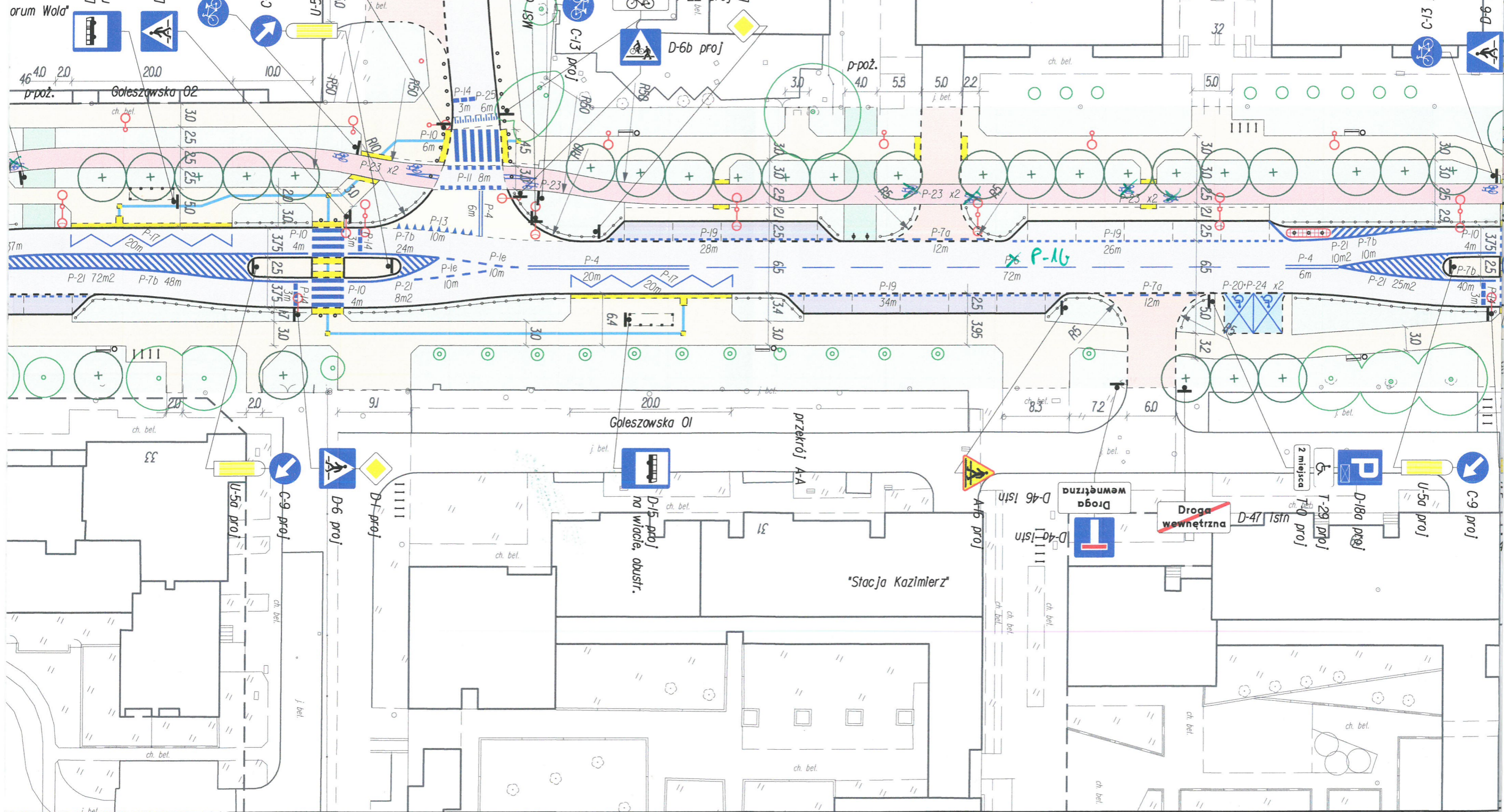
B-36 proj  
D-4a proj  
T-22 proj  
D-1 proj  
Nie dotyczy  
D-6b proj  
C-13 proj

Galeszowska 01  
przekrój A-A  
D-15 proj  
na wiacie, obustr.

"Stacja Kazimierz"

Droga wewnętrzna

Droga wewnętrzna

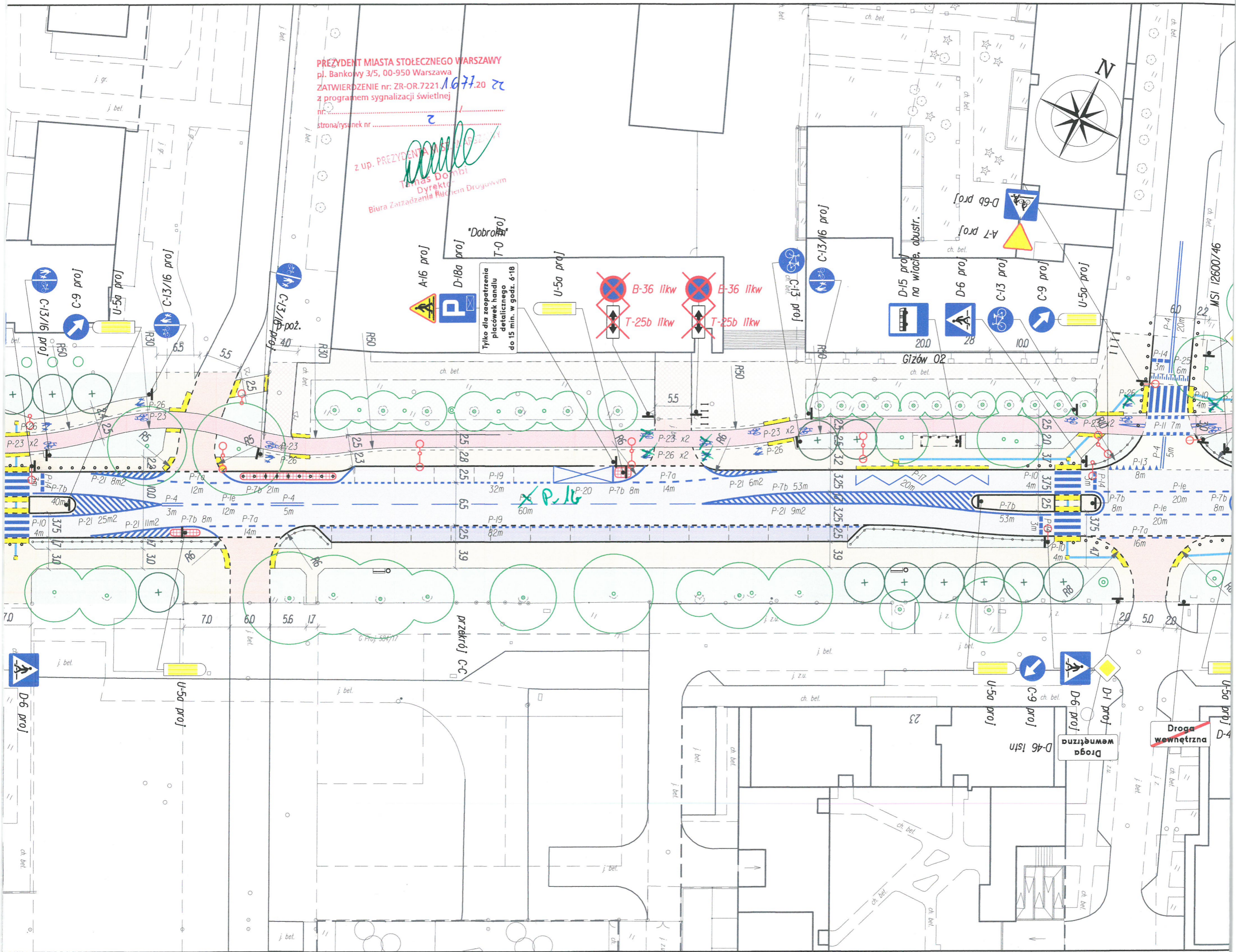
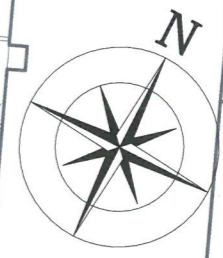




PREZYDENT MIASTA STOŁECZNEGO WARSZAWY  
pl. Bankowy 3/5, 00-950 Warszawa  
ZATWIERDZENIE nr: ZR-OR.7221/1677.20 zc  
z programem sygnalizacji świetlnej  
nr: .....  
strona/rysunek nr: 2

z up. PREZYDENTA MIASTA WARSZAWY  
Tomasz Dombi  
Dyrektor  
Biura Zarządzania Ruchem Drogowym

Tylko dla zaparkowania  
placówek handlu  
detalicznego  
do 15 min. w godz. 6-18



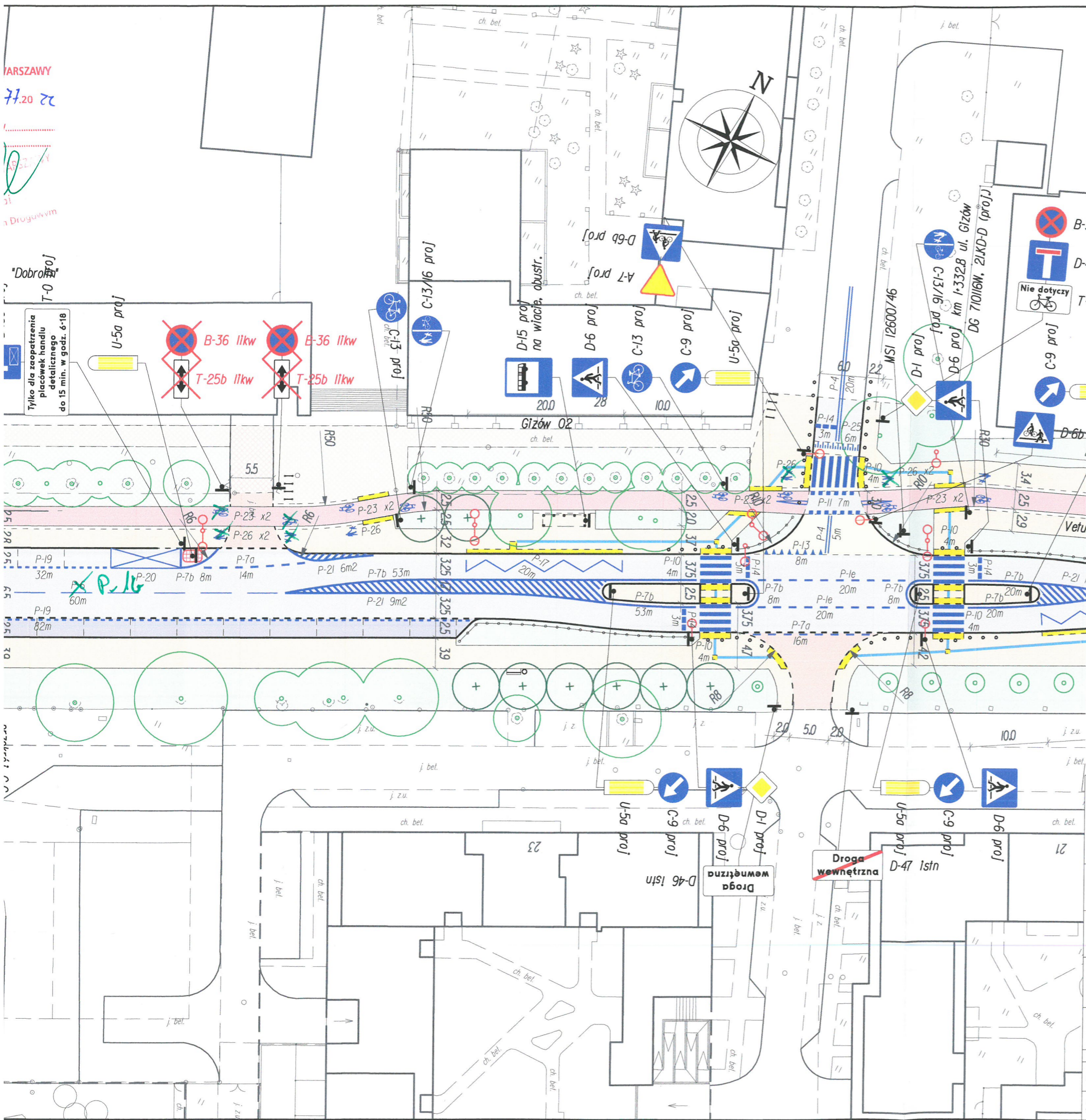
MSI 12600746

Droga wewnętrzna

Droga wewnętrzna

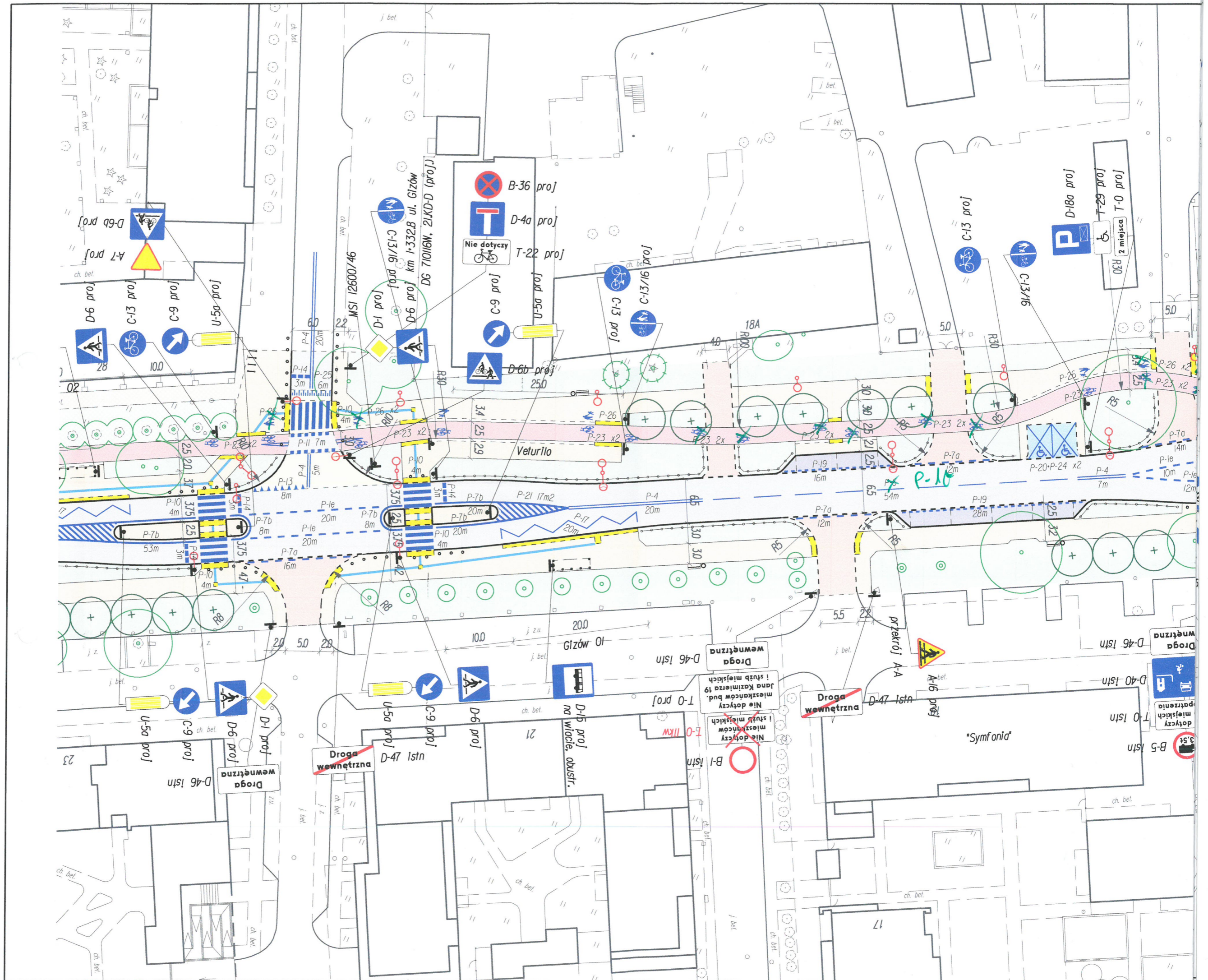
D-46 istn

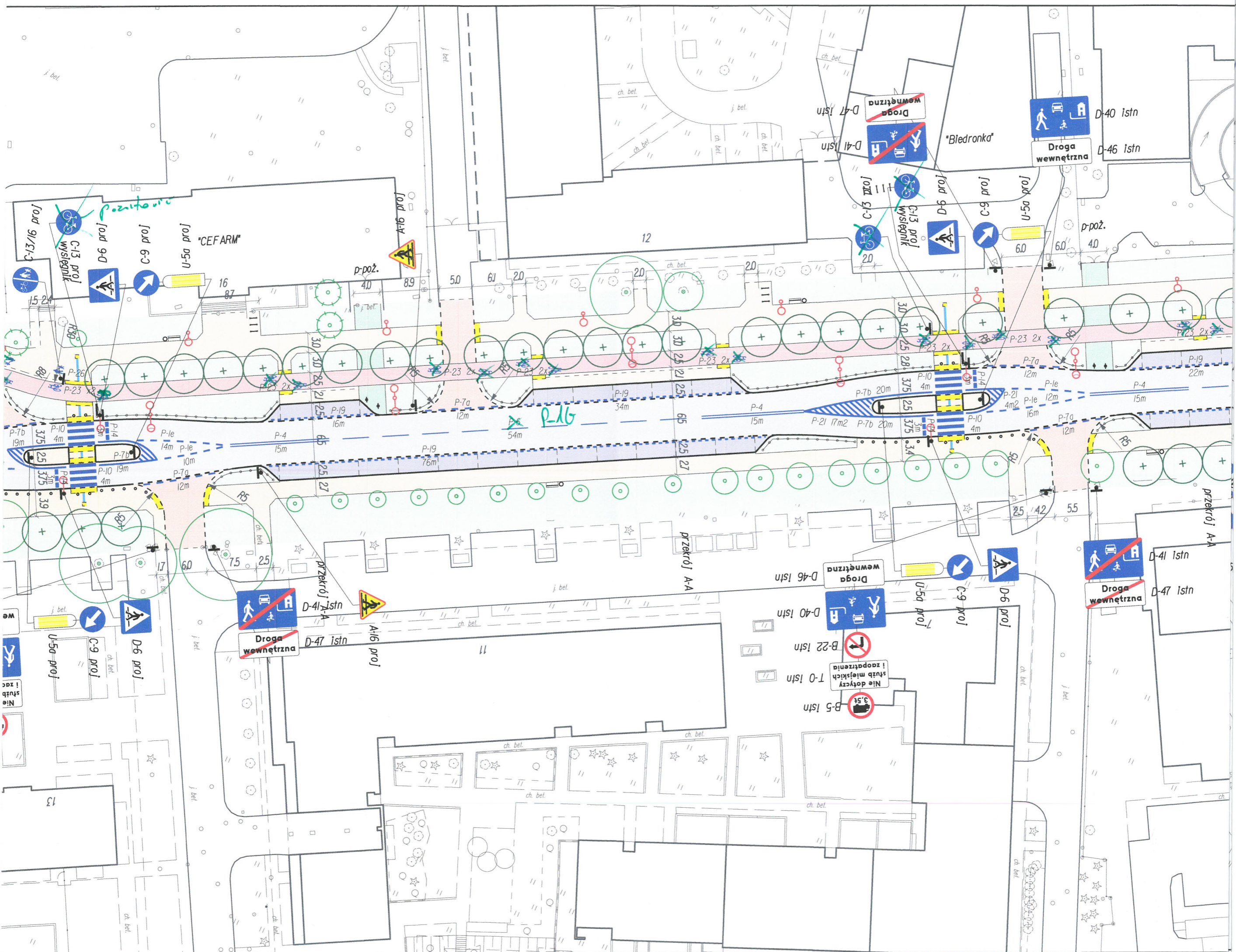
WARSZAWA  
17.20.22



- Legenda:**
- proj. krawężnik wystający
  - - - proj. krawężnik najazdowy
  - - - proj. krawężnik wtopiony
  - proj. obrzeże chodnika
  - proj. bitumiczna jezdnia ulicy
  - proj. wyniesienie / wyspa przejezdna z kostki betonowej
  - proj. zatoka postojowa z kostki betonowej
  - proj. bitumiczna ścieżka rowerowa
  - proj. zjazd na posesję z kostki betonowej
  - proj. chodnik dla pieszych z płyt betonowych
  - · - · - proj. wiata przystankowa
  - ▨ proj. pole uwagi z żółtych płyt dotykowych
  - proj. pas prowadzący z białych płyt ryflowanych
  - proj. oznakowanie poziome
  - ▨ proj. malowanie miejsca dla niepełnosprawnych barwy niebieskiej
  - ⊕ oznakowanie pionowe: istn. / proj. / IIkw.
  - • • proj. słupek blokujący U-12c typu "syrenka współczesna"
  - ⚡ proj. słupek blokujący łatwo demontowalny (drogi p-poż.)
  - · — · — proj. ogrodzenie trawnikowe typu "ZOM"
  - ▨ proj. wyspa prefabrykowana
  - ⊕ ⊕ proj. oświetlenie uliczne / doświetlenie przejść / ośw. ciągów pieszych
  - ⊕ ⊕ drzewo istniejące / do nasadzenia
  - proj. krzewy / trawnik
- odcinek: Sowińskiego - Gizów

Autor:		Urban Media, ul. Marszałkowska 55/73 lok 22, 00-676 Warszawa		
REMPROJEKT biuro projektów drogowych		REM Projekt, ul. Jana Brzechwy 16, 96-100 Skierniewice		
Inwestor:		Miasto Stołeczne Warszawa - Zarząd Dróg Miejskich ul. Chmielna 120, 00-801 Warszawa		
Nazwa zadania: <b>Rozbudowa ul. Jana Kazimierza w Warszawie</b>				
Faza opracowania: <b>PROJEKT STAŁEJ ORGANIZACJI RUCHU</b>			Nr rysunku: <b>OR.2.2</b>	
Tytuł rysunku: <b>PLAN SYTUACYJNY</b>			Skala: <b>1:500</b>	
Funkcja:	Nazwisko:	Specjalność:	Nr uprawnień:	Podpis:
Projektant	mgr inż. Rafał Urban	drogi	LUB/0184/PWOD/06	
Sprawdzający	mgr inż. Andrzej Jaroński	drogi	MAZ/0037/P00D/13	
Data:				<b>03.2022</b>





pozitifna

P-16

Droga wewnętrzna

Droga wewnętrzna

Droga wewnętrzna

Droga wewnętrzna

Droga wewnętrzna

Droga wewnętrzna

Nie dotyczy stuzb miejskich i zaparkowania

3,5t

"Biedronka"

"CEFARM"

Nie stuzb i zdc

przekrój A-A

przekrój A-A

przekrój A-A

przekrój A-A

przekrój A-A

przekrój A-A

przekrój A-A

przekrój A-A

przekrój A-A

przekrój A-A

przekrój A-A

przekrój A-A

przekrój A-A

przekrój A-A

przekrój A-A

przekrój A-A

przekrój A-A

przekrój A-A

przekrój A-A

przekrój A-A

przekrój A-A

przekrój A-A

przekrój A-A

przekrój A-A

przekrój A-A

przekrój A-A

przekrój A-A

przekrój A-A

przekrój A-A

przekrój A-A

przekrój A-A

przekrój A-A

przekrój A-A

przekrój A-A

przekrój A-A

przekrój A-A

przekrój A-A

przekrój A-A

przekrój A-A

przekrój A-A

przekrój A-A

przekrój A-A

przekrój A-A

przekrój A-A

przekrój A-A

przekrój A-A

przekrój A-A

przekrój A-A

przekrój A-A

przekrój A-A

przekrój A-A

przekrój A-A

przekrój A-A

przekrój A-A

przekrój A-A

przekrój A-A

przekrój A-A

przekrój A-A

przekrój A-A

przekrój A-A

przekrój A-A

przekrój A-A

przekrój A-A

przekrój A-A

przekrój A-A

przekrój A-A

przekrój A-A

przekrój A-A

przekrój A-A

przekrój A-A

przekrój A-A

przekrój A-A

przekrój A-A

przekrój A-A

przekrój A-A

przekrój A-A

przekrój A-A

przekrój A-A

przekrój A-A

przekrój A-A

przekrój A-A

przekrój A-A

przekrój A-A

przekrój A-A

przekrój A-A

przekrój A-A

przekrój A-A

przekrój A-A

przekrój A-A

przekrój A-A

przekrój A-A

przekrój A-A

przekrój A-A

przekrój A-A

przekrój A-A

przekrój A-A


przekrój A-A

przekrój A-A

przekrój A-A

przekrój A-A

przekrój A-A



"Servier"

10

Nie dotyczy sam. osobowych, poj. jednośladowych, WTP, pojazdów ciężarowych o całkowitej masie oraz pojazdów CEFARM S.A.

Zamienić na WTP. Zamienić na WTP. Nie dotyczy sam. osobowych o masie całkowitej do 3,5 t. Nie dotyczy sam. osobowych o masie całkowitej do 3,5 t.

PREZYDENT MIASTA STOŁECZNEGO WARSZAWY  
pl. Bankowy 3/5, 00-950 Warszawa  
ZATWIERDZENIE nr: ZR-OR.7221.1071.20  
z programem sygnalizacji świetlnej  
nr .....  
strona/nusunek nr .....  
z up. PREZYDENTA MIASTA WARSZAWY  
Paweł Dombi  
Dyrektor  
Biura Zarządzania Ruchem Drogowym

ul. Jana Kazimierza, DP 5538W, 7-KD-L (proj.)

ul. Ordona  
km 1-807/1707, 3-KD-Z (proj.)  
DP 5537W, 3-KD-Z

