

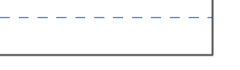











- Legenda:**
-  Zakres przestrzenny opracowania
 - Elementy dróg**
 -  Krawężniki wysokie
 -  Krawężniki wtopione
 -  Krawężniki peronowe
 -  Obrzeża chodników i dróg dla rowerów
 -  Krawędzie schodów i murów oporowych
 -  Nawierzchnie jezdni
 -  Nawierzchnie parkingów
 -  Nawierzchnia brukowa świadka historii
 -  Nawierzchnie zjazdów
 -  Nawierzchnie dróg dla rowerów projektowane
 -  Nawierzchnie chodników
 -  Fakturowe płyty ostrzegawcze
 -  Powierzchnie biologicznie czynne
 -  Powierzchnie jezdni malowane farbą barwy czerwonej
 - Organizacja ruchu i urządzenia BRD**
 -  Oznakowanie poziome dróg
 -  Słupki blokujące U-12c
 - Sygnalizacja świetlna**
 -  Maszty i latarnie sygnalizacji świetlnej
 - Inne obiekty zagospodarowania dróg**
 -  Bariery niskie typu ZOM
 -  Donice betonowe
 -  Parkinogi rowerowe i stacje roweru Veturilo - stojaki U-kształtne
 -  Słupy ogłoszeniowe
 -  Maszty latarni oświetleniowych

