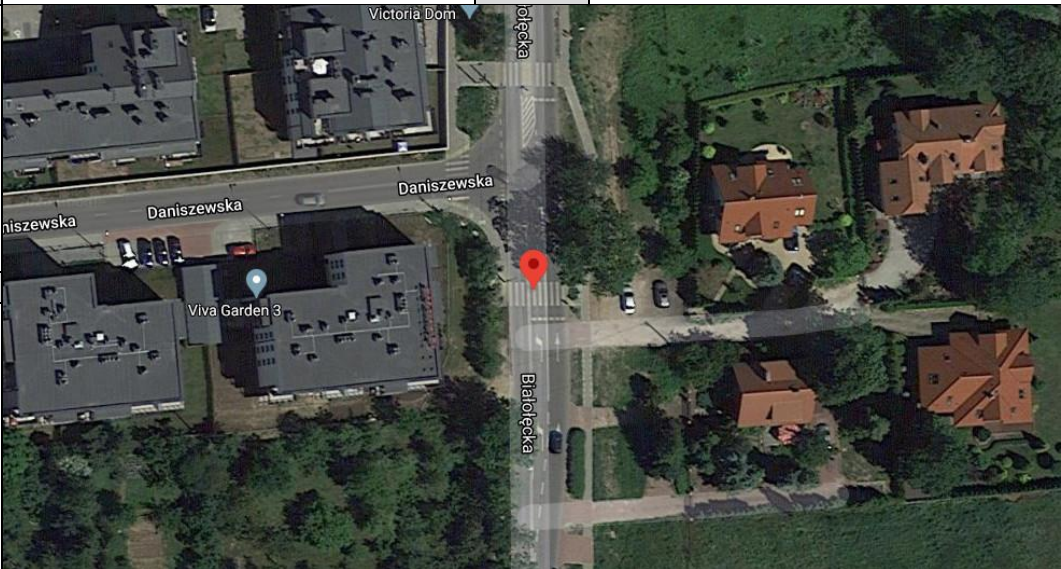


FORMULARZ AUDYTU BRD		Arkusz 1
Audytor	Wojciech Kustra	
Data, Godzina	05.06.2020 12:00	
Pogoda	Zachmurzenie: Częściowe	

METRYKA WEDŁUG INWENTARYZACJI			
NR PRZEJŚCIA	10152		
DZIELNICA	Białołęka	KATEGORIA	Powiatowa
ULICA	Białołęcka	LICZBA PASÓW	3
SKRZYŻOWANIE ZJAZD	Daniszewska		
OPIS	przez Białołęcką		

LOKALIZACJA SZCZEGÓŁOWA			
Długość geograficzna	52.312317600000001	Szerokość geograficzna	21.029978100000010
Google Maps	LINK	URL	https://www.google.com/maps?q=52.312317600000001,21.029978100000010

ORIENTACJA			
NW		N	NE
			
W		S	E
SW			SE

ORIENTACJA			
NW		N	NE
			
W		S	E
SW			SE

















FORMULARZ AUDYTU BRD		Arkusz 2
NR PRZEJŚCIA	10152	

CHARAKTERYSTYKA						
USYTUOWANIE PRZEJŚCIA		Na wlocie/wylocie skrzyżowania				
ODLEGŁOŚĆ OD KRAWĘDZI JEZDNI PROSTOPADŁEJ		ND				
PRĘDKOŚĆ NA JEZDNI PROSTOPADŁEJ		ND				
JEZDNIĄ Z PIERWSZEŃSTWEM		Tak				
DROGA ROWEROWA (DR)		Bez przejazdu rowerowego				
USYTUOWANIE DR		ND				
LINIE TRAMWAJOWE		Brak				
NAWIERZCHNIA TOROWISKA		ND				
NAWIERZCHNIA JEZDNI ZA I PRZED PRZEJŚCIEM		Naw. bitumiczna: szara				
STAN NAWIERZCHNI		Dobry				
GEOMETRIA ULICY W OBSZARZE PRZEJŚCIA		Prosta				
SZEROKOŚĆ PRZEJŚCIA		4 m				
		DŁUGOŚĆ CAŁKOWITA PRZEJŚCIA	10 m			
		DŁUGOŚĆ DŁUŻSZEGO PRZEJŚCIA	10 m			
PRĘDKOŚĆ DOPUSZCZALNA		50 km/h				
PRZEKRÓJ POPRZECZNY						
Zatoki autobusowe	Pasy rowerowe	Pasy	Azyl/pas dzielący	Pasy	Pasy rowerowe	Zatoki autobusowe
Brak	Brak	1	Brak	2	Brak	Brak
OŚWIETLENIE		Tylko dedykowane				

FORMULARZ AUDYTU BRD		Arkusz 3
NR PRZEJŚCIA	10152	

ORGANIZACJA RUCHU POJAZDÓW			
ULICA JEDNOKIERUNKOWA		Nie	
Kierunki ruchu	do ul.	Daniszewska	
	do ul.	Pawła Włodkowica	
KIERUNEK RUCHU POJAZDÓW (SAMOCHODY)		N	S
N	Daniszewska		
S	Pawła Włodkowica		
KIERUNEK RUCHU POJAZDÓW (TRAMWAJE)			
KIERUNEK RUCHU ROWERÓW			
LICZBA RELACJI ZJEŹDŹAJĄCYCH ZE SKRZYŻOWANIA W STRONĘ PRZEJŚCIA		ND	

















PRZYSTANKI AUTOBUSOWE			
PRZYSTANKI AUTOBUSOWE USYTUOWANE NA JEZDNI PROSTOPADŁEJ			ND
PRZYSTANKI AUTOBUSOWE NA JEZDNI GDZIE USYTOWANE JEST PRZEJŚCIE			Nie
LOKALIZACJA, TYP, ODLEGŁOŚĆ OD PRZEJŚCIA			
Kierunek	N	Przed przejściem, Zatoka autobusowa	Odległość 62 m
			Odległość
Kierunek	S		Odległość
			Odległość

OZNAKOWANIE PIONOWE				
ZNAKI PIONOWE cz. I				
Kierunek	N	STR. LEWA	 D6	
			 D-6a	
			 D-6b	
			 T-27	
			Inne oznakowanie	
Kierunek	N	STR. PRAWA	 D6	Stan dobry
			 D-6a	
			 D-6b	
			 T-27	
			Inne oznakowanie	
Kierunek	S	STR. LEWA	 D6	
			 D-6a	
			 D-6b	
			 T-27	
			Inne oznakowanie	
Kierunek	S	STR. PRAWA	 D6	Stan dobry
			 D-6a	
			 D-6b	
			 T-27	
			Inne oznakowanie	













FORMULARZ AUDYTU BRD		Arkusz 4
NR PRZEJŚCIA	10152	

OZNAKOWANIE PIONOWE

ZNAKI PIONOWE cz. II				
-----------------------------	--	--	--	--

Kierunek	N	STR. LEWA	 A-16	
			 A-17	
			 A-24	
			 T-14	
			Inne oznakowanie	
Kierunek	N	STR. PRAWA	 A-16	
			 A-17	
			 A-24	
			 T-14	
			Inne oznakowanie	
Kierunek	S	STR. LEWA	 A-16	
			 A-17	
			 A-24	
			 T-14	
			Inne oznakowanie	
Kierunek	S	STR. PRAWA	 A-16	
			 A-17	
			 A-24	
			 T-14	
			Inne oznakowanie	

ZNAKI PIONOWE cz. III				
------------------------------	--	--	--	--

Kierunek	N	STR. LEWA	 2 SO	
			 1 SO nad zn.	
			 1 SO pod zn.	
			Inny	
Kierunek	N	STR. PRAWA	 2 SO	
			 1 SO nad zn.	
			 1 SO pod zn.	
			Inny	
Kierunek	S	STR. LEWA	 2 SO	
			 1 SO nad zn.	
			 1 SO pod zn.	
			Inny	
Kierunek	S	STR. PRAWA	 2 SO	
			 1 SO nad zn.	
			 1 SO pod zn.	
			Inny	

Uwagi	
-------	--

FORMULARZ AUDYTU BRD		Arkusz 5
NR PRZEJŚCIA	10152	

OZNAKOWANIE POZIOME	
Rodzaj	Malowane grubowarstwowe
Tło	Brak
Stan	Dobry
Oznakowanie przed przejściem	Linia P-14
Szerokość zawężenia (strona lewa)	Brak
Szerokość zawężenia	ND
Szerokość zawężenia (strona prawa)	Brak
Szerokość zawężenia	ND

WPUSTY DESZCZOWE W OBSZARZE PRZEJŚCIA	
Liczba wpustów	0
Ścieki przykrawężnikowe	Nie
Odwodnienie	Niepoprawne

UDOGODNIENIA DLA NIEPEŁNOSPRAWNYCH / OGRANICZENIA			
RAMPA			
Kierunek	N	Strona lewa	Tak
		Strona prawa	Tak
DLA NIEWIDZĄCYCH			
Kierunek	N	Strona lewa	Płytki prowadzące
		Strona prawa	Płytki prowadzące

SŁUPKI I WYGRODZENIA			
PRZEJŚCIE			
Kierunek	N	Strona lewa	Brak
		Strona prawa	Brak
PRZED PRZEJŚCIEM			
Kierunek	N	Strona lewa	Brak
		Strona prawa	Brak
ZA PRZEJŚCIEM			
Kierunek	N	Strona lewa	Brak
		Strona prawa	Brak
NA JEZDNI PROSTOPADŁEJ			
Kierunek		Strona prawa	ND

FORMULARZ AUDYTU BRD		Arkusz 6
NR PRZEJŚCIA	10152	

PARKOWANIE

PARKOWANIE NA JEZDNI

KIERUNEK	N	STR.	Przed przejściem	ND
		LEWA	Za przejściem	ND
		STR.	Przed przejściem	ND
		PRAWA	Za przejściem	ND

PARKOWANIE W PASIE PRZY JEZDNI

KIERUNEK	N	STR.	Przed przejściem	Odległość od przejścia: 17 m
		LEWA	Za przejściem	ND
		STR.	Przed przejściem	ND
		PRAWA	Za przejściem	ND

PARKOWANIE NA PASIE RUCHU

KIERUNEK	N	STR.	Przed przejściem	NS
		LEWA	Za przejściem	NS
		STR.	Przed przejściem	NS
		PRAWA	Za przejściem	NS

PARKOWANIE NA CHODNIKU I NA JEZDNI (JEDNYM KOŁEM)
--

KIERUNEK	N	STR.	Przed przejściem	ND
		LEWA	Za przejściem	ND
		STR.	Przed przejściem	ND
		PRAWA	Za przejściem	ND

PARKOWANIE NA PRZEJŚCIU

KIERUNEK	N	STR.	Nie
		LEWA	Nie
KIERUNEK	N	STR.	Nie
		PRAWA	Nie

PARKOWANIE NA JEZDNI PROSTOPADŁEJ
--

KIERUNEK		ND
----------	--	----

UWAGI DOTYCZĄCE PARKOWANIA

FORMULARZ AUDYTU BRD		Arkusz 7
NR PRZEJŚCIA	10152	

WIDOCZNOŚĆ			
WIDOCZNOŚĆ POMIERZONA			
KIERUNEK RUCHU PIESZEGO	W	W LEWO	100 m
		W PRAWO	100 m
		W TYŁ	ND
	E	W LEWO	100 m
		W PRAWO	100 m
		W TYŁ	ND
WIDOCZNOŚĆ WYMAGANA			
KIERUNEK RUCHU PIESZEGO	W	W LEWO	65 m
		W PRAWO	65 m
		W TYŁ	ND
	E	W LEWO	65 m
		W PRAWO	65 m
		W TYŁ	ND
OGRANICZENIA WIDOCZNOŚCI			
KIERUNEK RUCHU PIESZEGO	W	STRONA LEWA	Brak
		STRONA PRAWA	Brak
	E	STRONA LEWA	Brak
		STRONA PRAWA	Brak

FORMULARZ AUDYTU BRD		Arkusz 8
NR PRZEJŚCIA	10152	

SUBIEKTYWNA OCENA PRZEJŚCIA DLA PIESZYCH	1
---	----------

OPINIA / UWAGI DODATKOWE

Przeście dla pieszych przez ulicę Białotęcką (kategoria drogi: powiatowa), na skrzyżowaniu Białotęcka – Daniszewska.

Oceniono, że w obszarze przejścia występuje znaczna prędkość pojazdów. W przypadku zdarzenia z udziałem pieszych może to prowadzić do bardzo groźnych skutków.

Rekomendacja. Należy zastosować środki fizyczne i nadzoru nad prędkością zmuszające kierujących do poruszania się z prędkością 40 - 50 km/h, ustaloną na podstawie zapewnionej widoczności.

Przeście dla pieszych jest zbyt długie. Jezdnia ma trzy pasy, po 3 m każdy, łącznie przeście ma długość 9 m. Stosowanie takich szerokości bez wyspy azylu powoduje zjawisko wystawienia pieszego na ryzyko na długim odcinku (przez długi czas) podczas przechodzenia pieszego przez przeście. Zagrożenie te jest zbędne i niczym nieuzasadnione.

Rekomendacja. Należy skrócić drogę pieszego przez jezdnię przez likwidację pasa do skrętu w lewo lub budowę wyspy azylu.

W bezpośrednim sąsiedztwie przejścia został zlokalizowany słup energetyczny, który może powodować ograniczenia widoczności. Kierowcy zbliżający się do przejścia dla pieszych, muszą mieć możliwość dostrzegania pieszych zbliżających się do przejścia i jednocześnie piesi muszą mieć możliwość obserwacji potoków ruchu. Kierowca oraz pieszy mają swoje prawa i obowiązki. Kierowca powinien dostosować swą prędkość, aby zatrzymać się w przypadku, gdy pieszy wkroczy na przeście dla pieszych. Pieszy natomiast powinien upewnić się, że może przekraczać przeście dla pieszych. W sytuacji, gdy występują ograniczenia widoczności kierowca i pieszy nie są w stanie zrealizować swoich obowiązków, w zakresie dostosowania dynamiki ruchu i upewnienia się co do możliwości dalszego przemieszczania. Pieszy widząc przeście dla pieszych ma wrażenie, że jest bezpieczny i często wkracza na jezdnię, natomiast kierujący nie mają szansy na dostrzeżenie pieszych z odpowiednim wyprzedzeniem. Użytkownicy są zaskakiwani i może okazać się, że ich prędkość jest zbyt duża, aby bezpiecznie zatrzymać pojazd.

Rekomendacja. Należy usunąć słup z obszaru pola widoczności.

Należy rozważyć likwidację tego przejścia, ponieważ w bezpośrednim sąsiedztwie jest drugi przeście z wyspą azylu dla pieszych.

W sąsiedztwie przejścia zidentyfikowano dużą kałużę. W przypadku intensywnego deszczu woda może zalegać w obszarze przejścia lub strefy oczekiwania.

Należy zapewnić poprawne odwodnienie.

FORMULARZ AUDYTU BRD		Arkusz 9
NR PRZEJŚCIA	10152	

ZDJĘCIA







