




















LEGENDA:

-  oznakowanie pionowe istniejące
-  oznakowanie pionowe projektowane
-  oznakowanie pionowe likwidowane
-  oznakowanie pionowe do przedstawienia
-  oznakowanie poziome istniejące
-  oznakowanie poziome projektowane
-  oznakowanie poziome do likwidacji
-  wygrozdzenia U-12a istniejące
-  wygrozdzenia U-12b istniejące
-  słupki U-12c istniejące
-  słupki U-12c projektowane
-  żółta linia przystankowa (malowanie)
-  "Baby" istniejące
-  donice istniejące
-  stojaki rowerowe istniejące
-  ażyle prefabrykowane istniejące
-  ażyle prefabrykowane projektowane
-  wyspowe progi zwalniające istniejące
-  projektowane separatory U-25

<p>Obszar: Dzielnica Mokotów m.st. Warszawy</p> <p>Nazwa opracowania: Propozycje zmian w organizacji ruchu - ETAP II -</p> <p>Objekt: ul. Bobrowiecka</p> <p>Projektował: mgr inż. Tomasz Pracki</p> <p>Projektował: mgr inż. Paweł Buda</p> <p>Projektował: mgr inż. Tomasz Kosłowski</p> <p>Projektował: inż. Paweł Tkacz</p> <p>Projektował: mgr inż. Przemysław Wiącek</p> <p>Projektował: inż. Dariusz Tworek</p>	<p>granica pasa drogowego</p> <p>granica opracowania (łączy rysunek)</p> <p>miejsca możliwego parkowania zgodnego z przepisami, w których nie ma możliwości wyznaczenia miejsc postojowych</p> <p>projektowana zieleń</p> <p>istniejąca droga jednokierunkowa</p> <p>projektowana droga jednokierunkowa</p> <p>istniejący krawężnik wysoki</p> <p>istniejący krawężnik obniżony</p> <p>projektowany krawężnik wysoki</p>
---	---

Liczba wyznaczonych miejsc postojowych			
Ogólnodostępne	Zastrzeżone	Inwalidzkie	B-35
51	0	3	0
<p><i>Investycja: Kompleksowe opracowanie zmian w organizacji ruchu, w tym uprządkowania postojów, niezbędnych dla wprowadzenia i funkcjonowania Strefy Płatnego Parkowania Niestrzeżonego, na południowym obszarze dzielnicy Mokotów m.st. Warszawy</i></p> <p>Investor: MIASTO STOLECZNE WARSZAWA</p> <p>NR RYS.: 116C</p> <p style="text-align: right;">SKALA: 1:500</p>			