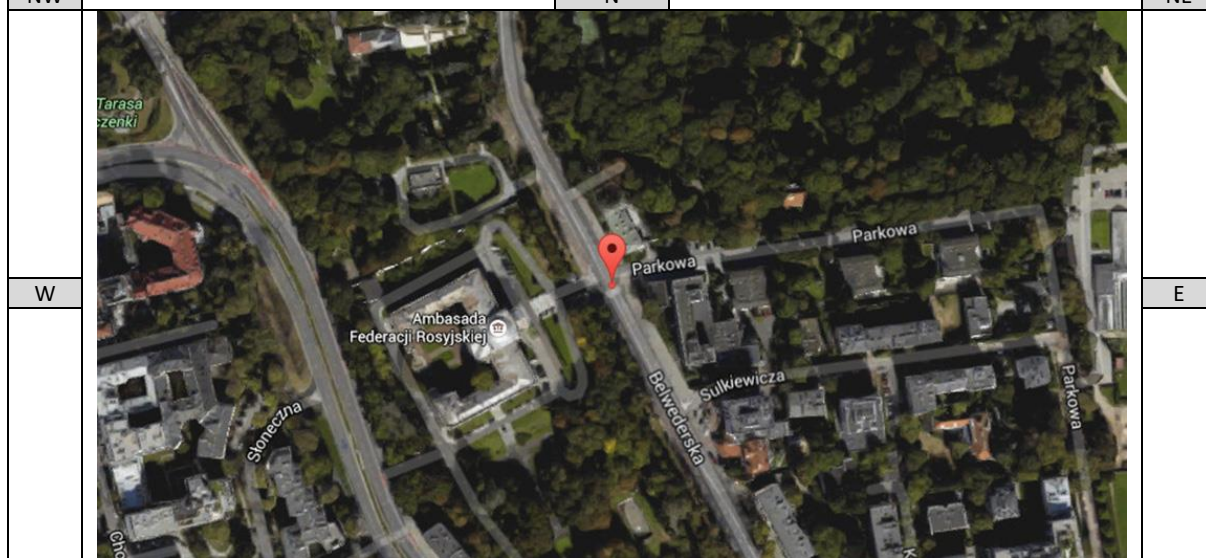


FORMULARZ AUDYTU BRD		Arkusz 1
Audytor	Marcin Budzyński	
Data, Godzina	10.05.2016 10:50	
Pogoda	Słonecznie	

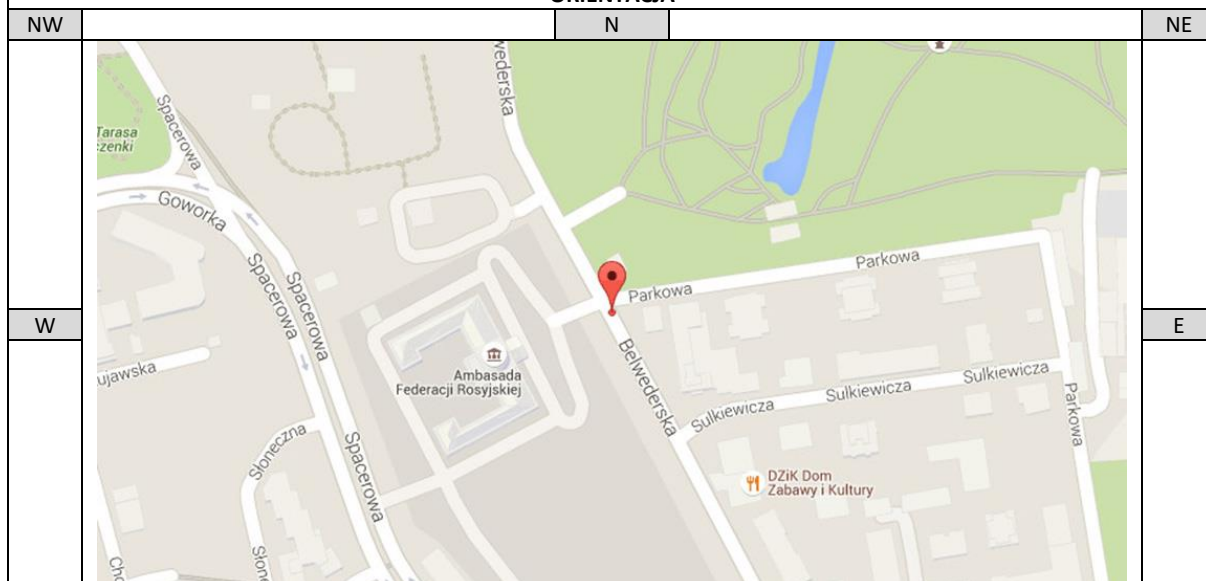
METRYKA WEDŁUG INWENTARYZACJI			
NR PRZEJŚCIA	1508		
DZIELNICA	Śródmieście	KATEGORIA	Śródmieście
ULICA	Belwederska	LICZBA PASÓW	3
SKRZYŻOWANIE ZJAZD	Parkowa		
OPIS	przez Belwederską		

LOKALIZACJA SZCZEGÓŁOWA			
Długość geograficzna	52.2107566	Szerokość geograficzna	21.027570500000003
Google Maps	<a href="http://maps.google.com/maps?q=52.2107566,21.027570500000003">LINK</a>	URL	http://maps.google.com/maps?q=52.2107566,21.027570500000003

ORIENTACJA			
NW		N	NE



SW		S	SE
ORIENTACJA			
NW		N	NE



SW		S	SE
----	--	---	----

<b>FORMULARZ AUDYTU BRD</b>		Arkusz 2
NR PRZEJŚCIA	1508	

<b>CHARAKTERYSTYKA</b>
------------------------

<b>USYTUOWANIE PRZEJŚCIA</b>	Pomiędzy skrzyżowaniami		
<b>ODLEGŁOŚĆ OD KRAWĘDZI JEZDNI PROSTOPADŁEJ</b>	ND		
<b>PRĘDKOŚĆ NA JEZDNI PROSTOPADŁEJ</b>	ND		
<b>JEZDNIĄ Z PIERWSZEŃSTWEM</b>	Tak		
<b>DROGA ROWEROWA (DR)</b>	Bez przejazdu rowerowego		
<b>USYTUOWANIE DR</b>	ND		
<b>LINIE TRAMWAJOWE</b>	Brak		
<b>NAWIERZCHNIA TOROWISKA</b>	ND		
<b>NAWIERZCHNIA JEZDNI ZA I PRZED PRZEJŚCIEM</b>	Naw. bitumiczna: szara		
<b>STAN NAWIERZCHNI</b>	Dobry		
<b>GEOMETRIA ULICY W OBSZARZE PRZEJŚCIA</b>	Prosta		
<b>SZEROKOŚĆ PRZEJŚCIA</b>	4 m	<b>DŁUGOŚĆ CAŁKOWITA PRZEJŚCIA</b>	9 m
		<b>DŁUGOŚĆ DŁUŻSZEGO PRZEJŚCIA</b>	9 m
<b>PRĘDKOŚĆ DOPUSZCZALNA</b>	50 km/h		

<b>PRZEKRÓJ POPRZECZNY</b>
----------------------------

















Zatoki autobusowe	Pasy rowerowe	Pasy	Azyl/pas dzielący	Pasy	Pasy rowerowe	Zatoki autobusowe
Brak	Brak	1	Brak	2	Brak	Brak

<b>OŚWIETLENIE</b>	Standardowe uliczne
--------------------	---------------------

<b>FORMULARZ AUDYTU BRD</b>		Arkusz 3
NR PRZEJŚCIA	<b>1508</b>	

ORGANIZACJA RUCHU POJAZDÓW			
<b>ULICA JEDNOKIERUNKOWA</b>		Nie	
<b>Kierunki ruchu</b>	<b>do ul.</b>	<b>Parkowa</b>	
	<b>do ul.</b>	<b>Spacerowa</b>	
<b>KIERUNEK RUCHU POJAZDÓW (SAMOCHODY)</b>		N	S
N	Parkowa		
S	Spacerowa		
<b>KIERUNEK RUCHU POJAZDÓW (TRAMWAJE)</b>			
<b>KIERUNEK RUCHU ROWERÓW</b>			
<b>LICZBA RELACJI ZJEŹDŹAJĄCYCH ZE SKRZYŻOWANIA W STRONĘ PRZEJŚCIA</b>		0	

















PRZYSTANKI AUTOBUSOWE			
<b>PRZYSTANKI AUTOBUSOWE USYTUOWANE NA JEZDNI PROSTOPADŁEJ</b>			ND
<b>PRZYSTANKI AUTOBUSOWE NA JEZDNI GDZIE USYTOWANE JEST PRZEJŚCIE</b>			Nie
LOKALIZACJA, TYP, ODLEGŁOŚĆ OD PRZEJŚCIA			
Kierunek	N		Odległość
			Odległość
Kierunek	S		Odległość
			Odległość

OZNAKOWANIE PIONOWE				
ZNAKI PIONOWE cz. I				
Kierunek	N	STR. LEWA	 D6	
			 D-6a	
			 D-6b	
			 T-27	
			Inne oznakowanie	
Kierunek	N	STR. PRAWA	 D6	Stan dobry
			 D-6a	
			 D-6b	
			 T-27	
			Inne oznakowanie	
Kierunek	S	STR. LEWA	 D6	
			 D-6a	
			 D-6b	
			 T-27	
			Inne oznakowanie	
Kierunek	S	STR. PRAWA	 D6	Stan dobry
			 D-6a	
			 D-6b	
			 T-27	
			Inne oznakowanie	













<b>FORMULARZ AUDYTU BRD</b>		Arkusz 4
NR PRZEJŚCIA	<b>1508</b>	

<b>OZNAKOWANIE PIONOWE</b>
----------------------------

<b>ZNAKI PIONOWE cz. II</b>				
-----------------------------	--	--	--	--

Kierunek	N	STR. LEWA	 A-16	
			 A-17	
			 A-24	
			 T-14	
			Inne oznakowanie	
Kierunek	N	STR. PRAWA	 A-16	
			 A-17	
			 A-24	
			 T-14	
			Inne oznakowanie	
Kierunek	S	STR. LEWA	 A-16	
			 A-17	
			 A-24	
			 T-14	
			Inne oznakowanie	
Kierunek	S	STR. PRAWA	 A-16	
			 A-17	
			 A-24	
			 T-14	
			Inne oznakowanie	

<b>ZNAKI PIONOWE cz. III</b>				
------------------------------	--	--	--	--

Kierunek	N	STR. LEWA	 2 SO	
			 1 SO nad zn.	
			 1 SO pod zn.	
			Inny	
Kierunek	N	STR. PRAWA	 2 SO	
			 1 SO nad zn.	
			 1 SO pod zn.	
			Inny	
Kierunek	S	STR. LEWA	 2 SO	
			 1 SO nad zn.	
			 1 SO pod zn.	
			Inny	
Kierunek	S	STR. PRAWA	 2 SO	
			 1 SO nad zn.	
			 1 SO pod zn.	
			Inny	

Uwagi	
-------	--

<b>FORMULARZ AUDYTU BRD</b>		Arkusz 5
NR PRZEJŚCIA	<b>1508</b>	

OZNAKOWANIE POZIOME	
Rodzaj	Malowane cienkowsarstwowe
Tło	Brak
Stan	Dobry
Oznakowanie przed przejściem	Linia P-14
Szerokość zawężenia (strona lewa)	Brak
Szerokość zawężenia	ND
Szerokość zawężenia (strona prawa)	Brak
Szerokość zawężenia	ND

WPUSTY DESZCZOWE W OBSZARZE PRZEJŚCIA	
Liczba wpustów	0
Ścieki przykrawężnikowe	Nie
Odwodnienie	Niepoprawne

UDOGODNIENIA DLA NIEPEŁNOSPRAWNYCH / OGRANICZENIA			
RAMPA			
Kierunek	N	Strona lewa	Tak
		Strona prawa	Tak
DLA NIEWIDZĄCYCH			
Kierunek	N	Strona lewa	Płytki prowadzące
		Strona prawa	Płytki prowadzące

SŁUPKI I WYGRODZENIA			
PRZEJŚCIE			
Kierunek	N	Strona lewa	Brak
		Strona prawa	Brak
PRZED PRZEJŚCIEM			
Kierunek	N	Strona lewa	Brak
		Strona prawa	Brak
ZA PRZEJŚCIEM			
Kierunek	N	Strona lewa	Brak
		Strona prawa	Ogrodzenie trawnika
NA JEZDNI PROSTOPADŁEJ			
Kierunek		Strona prawa	ND

<b>FORMULARZ AUDYTU BRD</b>		Arkusz 6
NR PRZEJŚCIA	<b>1508</b>	

<b>PARKOWANIE</b>
-------------------

<b>PARKOWANIE NA JEZDNI</b>
-----------------------------

KIERUNEK	N	STR.	Przed przejściem	NS
		LEWA	Za przejściem	NS
		STR.	Przed przejściem	NS
		PRAWA	Za przejściem	NS

<b>PARKOWANIE W PASIE PRZY JEZDNI</b>
---------------------------------------

KIERUNEK	N	STR.	Przed przejściem	ND
		LEWA	Za przejściem	NS
		STR.	Przed przejściem	NS
		PRAWA	Za przejściem	NS

<b>PARKOWANIE NA PASIE RUCHU</b>
----------------------------------

KIERUNEK	N	STR.	Przed przejściem	NS
		LEWA	Za przejściem	NS
		STR.	Przed przejściem	NS
		PRAWA	Za przejściem	NS

<b>PARKOWANIE NA CHODNIKU I NA JEZDNI (JEDNYM KOŁEM)</b>
--

KIERUNEK	N	STR.	Przed przejściem	NS
		LEWA	Za przejściem	NS
		STR.	Przed przejściem	NS
		PRAWA	Za przejściem	NS

<b>PARKOWANIE NA PRZEJŚCIU</b>
--------------------------------

KIERUNEK	N	STR.	Nie
		LEWA	Nie
KIERUNEK	N	STR.	Nie
		PRAWA	Nie

<b>PARKOWANIE NA JEZDNI PROSTOPADŁEJ</b>
--

KIERUNEK		ND
----------	--	----

<b>UWAGI DOTYCZĄCE PARKOWANIA</b>
-----------------------------------

<b>FORMULARZ AUDYTU BRD</b>		Arkusz 7
NR PRZEJŚCIA	<b>1508</b>	

<b>WIDOCZNOŚĆ</b>			
<b>WIDOCZNOŚĆ POMIERZONA</b>			
KIERUNEK RUCHU PIESZEGO	W	W LEWO	100 m
		W PRAWO	100 m
		W TYŁ	ND
	E	W LEWO	100 m
		W PRAWO	100 m
		W TYŁ	ND
<b>WIDOCZNOŚĆ WYMAGANA</b>			
KIERUNEK RUCHU PIESZEGO	W	W LEWO	60 m
		W PRAWO	60 m
		W TYŁ	ND
	E	W LEWO	60 m
		W PRAWO	60 m
		W TYŁ	ND
<b>OGRANICZENIA WIDOCZNOŚCI</b>			
KIERUNEK RUCHU PIESZEGO	W	STRONA LEWA	Brak
		STRONA PRAWA	Brak
	E	STRONA LEWA	Brak
		STRONA PRAWA	Brak

<b>FORMULARZ AUDYTU BRD</b>		Arkusz 8
NR PRZEJŚCIA	<b>1508</b>	

<b>SUBIEKTYWNA OCENA PRZEJŚCIA DLA PIESZYCH</b>	<b>1</b>
---	----------

<b>OPINIA / UWAGI DODATKOWE</b>
---------------------------------

Przeście dla pieszych przez przekrój 2x1. Podczas wizji lokalnej stwierdzono bardzo wysokie prędkości pojazdów. Przeście jest bardzo długie.

Należy ograniczyć ryzyko ekspozycji pieszego na zagrożenie od ruchu pojazdów. Rozwiązań jest kilka. Najskuteczniej będzie jeśli zostanie zainstalowana sygnalizacja świetlna. Rekomenduje się także wzmocnienie nadzoru nad prędkością. Jednym z pożądaných rozwiązań będzie realizacja odpowiednio długiej i szerokiej wyspy azylu.



NR PRZEJŚCIA

1508

## ZDJĘCIA









