

FORMULARZ AUDYTU BRD		Arkusz 1
Audytor	Marcin Budzyński	
Data, Godzina	16.05.2016 15:05	
Pogoda	Zachmurzenie: Częściowe	

METRYKA WEDŁUG INWENTARYZACJI			
NR PRZEJŚCIA	1855		
DZIELNICA	Śródmieście	KATEGORIA	Śródmieście
ULICA	Emilii Plater	LICZBA PASÓW	5
SKRZYŻOWANIE ZJAZD	Złota		
OPIS	przez Emilii Plater, jezdnia W		

LOKALIZACJA SZCZEGÓŁOWA			
Długość geograficzna	52.2308009	Szerokość geograficzna	21.0040542
Google Maps	<a href="http://maps.google.com/maps?q=52.2308009,21.0040542">LINK</a>	URL	http://maps.google.com/maps?q=52.2308009,21.0040542

**ORIENTACJA**

NW			N			NE
W						E
SW			S			SE

**ORIENTACJA**

NW			N			NE
W						E
SW			S			SE

<b>FORMULARZ AUDYTU BRD</b>		Arkusz 2
NR PRZEJŚCIA	1855	

















<b>CHARAKTERYSTYKA</b>
------------------------

<b>USYTUOWANIE PRZEJŚCIA</b>		Pomiędzy skrzyżowaniami				
<b>ODLEGŁOŚĆ OD KRAWĘDZI JEZDNI PROSTOPADŁEJ</b>		ND				
<b>PRĘDKOŚĆ NA JEZDNI PROSTOPADŁEJ</b>		ND				
<b>JEZDNIĄ Z PIERWSZEŃSTWEM</b>		Tak				
<b>DROGA ROWEROWA (DR)</b>		Bez przejazdu rowerowego				
<b>USYTUOWANIE DR</b>		ND				
<b>LINIE TRAMWAJOWE</b>		Brak				
<b>NAWIERZCHNIA TOROWISKA</b>		ND				
<b>NAWIERZCHNIA JEZDNI ZA I PRZED PRZEJŚCIEM</b>		Naw. bitumiczna: szara				
<b>STAN NAWIERZCHNI</b>		Dobry				
<b>GEOMETRIA ULICY W OBSZARZE PRZEJŚCIA</b>		Prosta				
<b>SZEROKOŚĆ PRZEJŚCIA</b>	4 m	<b>DŁUGOŚĆ CAŁKOWITA PRZEJŚCIA</b>	14 m			
		<b>DŁUGOŚĆ DŁUŻSZEGO PRZEJŚCIA</b>	14 m			
<b>PRĘDKOŚĆ DOPUSZCZALNA</b>		50 km/h				
<b>PRZEKRÓJ POPRZECZNY</b>						
<b>Zatoki autobusowe</b>	<b>Pasy rowerowe</b>	<b>Pasy</b>	<b>Azyl/pas dzielący</b>	<b>Pasy</b>	<b>Pasy rowerowe</b>	<b>Zatoki autobusowe</b>
Brak	Brak	Brak	Brak	4	1 pas row.	Brak
<b>OŚWIETLENIE</b>		Standardowe uliczne				

<b>FORMULARZ AUDYTU BRD</b>		Arkusz 3
NR PRZEJŚCIA	<b>1855</b>	

ORGANIZACJA RUCHU POJAZDÓW			
<b>ULICA JEDNOKIERUNKOWA</b>		Tak	
<b>Kierunki ruchu</b>	<b>do ul.</b>	Aleje Jerozolimskie	
	<b>do ul.</b>	Złota	
<b>KIERUNEK RUCHU POJAZDÓW (SAMOCHODY)</b>		S	
S	Aleje Jerozolimskie		
<b>KIERUNEK RUCHU POJAZDÓW (TRAMWAJE)</b>			
<b>KIERUNEK RUCHU ROWERÓW</b>		S	
S	Aleje Jerozolimskie		
<b>LICZBA RELACJI ZJEŹDŹAJĄCYCH ZE SKRZYŻOWANIA W STRONĘ PRZEJŚCIA</b>		0	

















PRZYSTANKI AUTOBUSOWE			
<b>PRZYSTANKI AUTOBUSOWE USYTUOWANE NA JEZDNI PROSTOPADŁEJ</b>			ND
<b>PRZYSTANKI AUTOBUSOWE NA JEZDNI GDZIE USYTOWANE JEST PRZEJŚCIE</b>			Nie
LOKALIZACJA, TYP, ODLEGŁOŚĆ OD PRZEJŚCIA			
Kierunek	S		Odległość
			Odległość
Kierunek			Odległość
			Odległość

OZNAKOWANIE PIONOWE				
ZNAKI PIONOWE cz. I				
Kierunek	S	STR. LEWA	 D6	Stan dobry
			 D-6a	
			 D-6b	
			 T-27	
			Inne oznakowanie	
Kierunek	S	STR. PRAWA	 D6	Stan dobry
			 D-6a	
			 D-6b	
			 T-27	
			Inne oznakowanie	
Kierunek		STR. LEWA	 D6	
			 D-6a	
			 D-6b	
			 T-27	
			Inne oznakowanie	
Kierunek		STR. PRAWA	 D6	
			 D-6a	
			 D-6b	
			 T-27	
			Inne oznakowanie	










<b>FORMULARZ AUDYTU BRD</b>		Arkusz 4
NR PRZEJŚCIA	<b>1855</b>	

<b>OZNAKOWANIE PIONOWE</b>
----------------------------

<b>ZNAKI PIONOWE cz. II</b>
-----------------------------

Kierunek	S	STR. LEWA	 A-16	
			 A-17	
			 A-24	
			 T-14	
			Inne oznakowanie	
Kierunek	S	STR. PRAWA	 A-16	
			 A-17	
			 A-24	
			 T-14	
			Inne oznakowanie	
Kierunek		STR. LEWA	 A-16	
			 A-17	
			 A-24	
			 T-14	
			Inne oznakowanie	
Kierunek		STR. PRAWA	 A-16	
			 A-17	
			 A-24	
			 T-14	
			Inne oznakowanie	

<b>ZNAKI PIONOWE cz. III</b>
------------------------------

Kierunek	S	STR. LEWA	 2 SO	
			 1 SO nad zn.	
			 1 SO pod zn.	
			Inny	
			Kierunek	S
 1 SO nad zn.				
 1 SO pod zn.				
Inny				
Kierunek		STR. LEWA		
			 1 SO nad zn.	
			 1 SO pod zn.	
			Inny	
			Kierunek	
 1 SO nad zn.				
 1 SO pod zn.				
Inny				

Uwagi	
-------	--

<b>FORMULARZ AUDYTU BRD</b>		Arkusz 5
NR PRZEJŚCIA	<b>1855</b>	

OZNAKOWANIE POZIOME	
Rodzaj	"klawisze fortepianu"
Tło	Brak
Stan	Dobry
Oznakowanie przed przejściem	Linia P-14
Szerokość zawężenia (strona lewa)	Brak
Szerokość zawężenia	ND
Szerokość zawężenia (strona prawa)	Brak
Szerokość zawężenia	ND

WPUSTY DESZCZOWE W OBSZARZE PRZEJŚCIA	
Liczba wpustów	0
Ścieki przykrawężnikowe	Nie
Odwodnienie	Poprawne

UDOGODNIENIA DLA NIEPEŁNOSPRAWNYCH / OGRANICZENIA			
RAMPA			
Kierunek	S	Strona lewa	Tak
		Strona prawa	Tak
DLA NIEWIDZĄCYCH			
Kierunek	S	Strona lewa	Płytki prowadzące
		Strona prawa	Płytki prowadzące

SŁUPKI I WYGRODZENIA			
PRZEJŚCIE			
Kierunek	S	Strona lewa	Brak
		Strona prawa	Słupki
PRZED PRZEJŚCIEM			
Kierunek	S	Strona lewa	Brak
		Strona prawa	Słupki
ZA PRZEJŚCIEM			
Kierunek	S	Strona lewa	ND
		Strona prawa	Słupki
NA JEZDNI PROSTOPADŁEJ			
Kierunek		Strona prawa	ND

<b>FORMULARZ AUDYTU BRD</b>		Arkusz 6
NR PRZEJŚCIA	<b>1855</b>	

<b>PARKOWANIE</b>
-------------------

<b>PARKOWANIE NA JEZDNI</b>
-----------------------------

KIERUNEK	S	STR.	Przed przejściem	NS
		LEWA	Za przejściem	NS
		STR.	Przed przejściem	NS
		PRAWA	Za przejściem	NS

<b>PARKOWANIE W PASIE PRZY JEZDNI</b>
---------------------------------------

KIERUNEK	S	STR.	Przed przejściem	ND
		LEWA	Za przejściem	ND
		STR.	Przed przejściem	ND
		PRAWA	Za przejściem	ND

<b>PARKOWANIE NA PASIE RUCHU</b>
----------------------------------

KIERUNEK	S	STR.	Przed przejściem	NS
		LEWA	Za przejściem	NS
		STR.	Przed przejściem	NS
		PRAWA	Za przejściem	NS

<b>PARKOWANIE NA CHODNIKU I NA JEZDNI (JEDNYM KOŁEM)</b>
--

KIERUNEK	S	STR.	Przed przejściem	NS
		LEWA	Za przejściem	NS
		STR.	Przed przejściem	ND
		PRAWA	Za przejściem	ND

<b>PARKOWANIE NA PRZEJŚCIU</b>
--------------------------------

KIERUNEK	S	STR.	Nie
		LEWA	Nie
KIERUNEK	S	STR.	Nie
		PRAWA	Nie

<b>PARKOWANIE NA JEZDNI PROSTOPADŁEJ</b>
--

KIERUNEK		ND
----------	--	----

<b>UWAGI DOTYCZĄCE PARKOWANIA</b>
-----------------------------------

<b>FORMULARZ AUDYTU BRD</b>		Arkusz 7
NR PRZEJŚCIA	<b>1855</b>	

WIDOCZNOŚĆ			
WIDOCZNOŚĆ POMIERZONA			
KIERUNEK RUCHU PIESZEGO	E	W LEWO	100 m
		W PRAWO	
		W TYŁ	ND
	W	W LEWO	
		W PRAWO	100 m
		W TYŁ	ND
WIDOCZNOŚĆ WYMAGANA			
KIERUNEK RUCHU PIESZEGO	E	W LEWO	105 m
		W PRAWO	
		W TYŁ	ND
	W	W LEWO	
		W PRAWO	105 m
		W TYŁ	ND
OGRANICZENIA WIDOCZNOŚCI			
KIERUNEK RUCHU PIESZEGO	E	STRONA LEWA	Brak
		STRONA PRAWA	Brak
	W	STRONA LEWA	Brak
		STRONA PRAWA	Brak

<b>FORMULARZ AUDYTU BRD</b>		Arkusz 8
NR PRZEJŚCIA	<b>1855</b>	

<b>SUBIEKTYWNA OCENA PRZEJŚCIA DLA PIESZYCH</b>	<b>1</b>
---	----------

<b>OPINIA / UWAGI DODATKOWE</b>
---------------------------------

1. Przejście dla pieszych przez bardzo ruchliwą ulicę, przez 4 pasy w jednym kierunku. Subiektywna obserwacja wskazuje na poruszanie się pojazdów z dużymi i bardzo dużymi prędkościami, znacząco przekraczającymi prędkości dopuszczalne. Piesi pokonując 4 pasy ruchu muszą niejednokrotnie przebiegać przez jezdnie. W przypadku czterech pasów istnieje także zagrożenie, że pieszy będzie wkraczał na przejście dla pieszych aby wygzekwować swoje prawo pierwszeństwa. Istnieje duże ryzyko, że część pojazdów zatrzyma się przed przejściem dla pieszych a pojazdy na drugim lub trzecim pasie będą nadal kontynuowały jazdę. Może to prowadzić do bardzo groźnych w skutkach wypadków z ryzykiem wypadków śmiertelnych włącznie.

Bardzo niebezpieczny stan, który nie powinien być utrzymywany. Należy ograniczyć ryzyko ekspozycji pieszego na zagrożenie od ruchu pojazdów.

Rozwiązań jest kilka:

- wyeliminowanie kolizji pieszy – pojazd, poprzez realizację przejścia w drugim poziomie;
- zainstalowanie sygnalizacji świetlnej;
- wzmocnienie nadzoru nad prędkością;
- skrócenie długości przejścia dla pieszych do dwóch pasów ruchu oraz zastosowanie urządzeń BRD np. wyspowych progów zwalniających, instalacji wysp azylu pomiędzy jezdniami i inne działania mogące spowodować zmniejszenie prędkości pojazdów i skrócenie drogi pieszego przez jezdnię.



NR PRZEJŚCIA

1855

## ZDJĘCIA





