

FORMULARZ AUDYTU BRD		Arkusz 1
Audytor	Tomasz Mackun	
Data, Godzina	20.05.2016 11:15	
Pogoda	Słonecznie	

METRYKA WEDŁUG INWENTARYZACJI			
NR PRZEJŚCIA	1868		
DZIELNICA	Śródmieście	KATEGORIA	Śródmieście
ULICA	Aleja Jana Pawła II	LICZBA PASÓW	3
SKRZYŻOWANIE ZJAZD	Ogrodowa		
OPIS	przez Jana Pawła II, jezdnia W		

LOKALIZACJA SZCZEGÓŁOWA			
Długość geograficzna	52.2407618	Szerokość geograficzna	20.9943554
Google Maps	<a href="http://maps.google.com/maps?q=52.2407618,20.9943554">LINK</a>	URL	http://maps.google.com/maps?q=52.2407618,20.9943554

**ORIENTACJA**

NW			N			NE	
W							
SW			S			SE	

**ORIENTACJA**

NW			N			NE	
W							
SW			S			SE	

<b>FORMULARZ AUDYTU BRD</b>		Arkusz 2
NR PRZEJŚCIA	1868	

<b>CHARAKTERYSTYKA</b>
------------------------

<b>USYTUOWANIE PRZEJŚCIA</b>	Pomiędzy skrzyżowaniami		
<b>ODLEGŁOŚĆ OD KRAWĘDZI JEZDNI PROSTOPADŁEJ</b>	ND		
<b>PRĘDKOŚĆ NA JEZDNI PROSTOPADŁEJ</b>	ND		
<b>JEZDNIĄ Z PIERWSZEŃSTWEM</b>	Tak		
<b>DROGA ROWEROWA (DR)</b>	Bez przejazdu rowerowego		
<b>USYTUOWANIE DR</b>	ND		
<b>LINIE TRAMWAJOWE</b>	Brak		
<b>NAWIERZCHNIA TOROWISKA</b>	ND		
<b>NAWIERZCHNIA JEZDNI ZA I PRZED PRZEJŚCIEM</b>	Naw. bitumiczna		
<b>STAN NAWIERZCHNI</b>	Dobry		
<b>GEOMETRIA ULICY W OBSZARZE PRZEJŚCIA</b>	Prosta		
<b>SZEROKOŚĆ PRZEJŚCIA</b>	6 m	<b>DŁUGOŚĆ CAŁKOWITA PRZEJŚCIA</b>	9 m
		<b>DŁUGOŚĆ DŁUŻSZEGO PRZEJŚCIA</b>	9 m
<b>PRĘDKOŚĆ DOPUSZCZALNA</b>	50 km/h		

<b>PRZEKRÓJ POPRZECZNY</b>						
----------------------------	--	--	--	--	--	--

















Zatoki autobusowe	Pasy rowerowe	Pasy	Azyl/pas dzielący	Pasy	Pasy rowerowe	Zatoki autobusowe
Brak	Brak	Brak	Brak	3	Brak	Brak

<b>OŚWIETLENIE</b>	Uliczne i dedykowane
--------------------	----------------------

<b>FORMULARZ AUDYTU BRD</b>		Arkusz 3
NR PRZEJŚCIA	<b>1868</b>	

ORGANIZACJA RUCHU POJAZDÓW			
<b>ULICA JEDNOKIERUNKOWA</b>		Tak	
<b>Kierunki ruchu</b>	<b>do ul.</b>	Ogrodowa	
	<b>do ul.</b>	Aleja Solidarności	
<b>KIERUNEK RUCHU POJAZDÓW (SAMOCHODY)</b>		S	
S	Ogrodowa		
<b>KIERUNEK RUCHU POJAZDÓW (TRAMWAJE)</b>			
<b>KIERUNEK RUCHU ROWERÓW</b>			
<b>LICZBA RELACJI ZJEŹDŹAJĄCYCH ZE SKRZYŻOWANIA W STRONĘ PRZEJŚCIA</b>		0	

















PRZYSTANKI AUTOBUSOWE			
<b>PRZYSTANKI AUTOBUSOWE USYTUOWANE NA JEZDNI PROSTOPADŁEJ</b>			ND
<b>PRZYSTANKI AUTOBUSOWE NA JEZDNI GDZIE USYTOWANE JEST PRZEJŚCIE</b>			Nie
LOKALIZACJA, TYP, ODLEGŁOŚĆ OD PRZEJŚCIA			
Kierunek	S		Odległość
			Odległość
Kierunek			Odległość
			Odległość

OZNAKOWANIE PIONOWE				
ZNAKI PIONOWE cz. I				
Kierunek	S	STR. LEWA	 D6	Stan dobry
			 D-6a	
			 D-6b	
			 T-27	
			Inne oznakowanie	
Kierunek	S	STR. PRAWA	 D6	Stan dobry
			 D-6a	
			 D-6b	
			 T-27	
			Inne oznakowanie	
Kierunek		STR. LEWA	 D6	
			 D-6a	
			 D-6b	
			 T-27	
			Inne oznakowanie	
Kierunek		STR. PRAWA	 D6	
			 D-6a	
			 D-6b	
			 T-27	
			Inne oznakowanie	










<b>FORMULARZ AUDYTU BRD</b>		Arkusz 4
NR PRZEJŚCIA	<b>1868</b>	

<b>OZNAKOWANIE PIONOWE</b>
----------------------------

<b>ZNAKI PIONOWE cz. II</b>				
-----------------------------	--	--	--	--

Kierunek	S	STR. LEWA	 A-16	
			 A-17	
			 A-24	
			 T-14	
			Inne oznakowanie	
Kierunek	S	STR. PRAWA	 A-16	
			 A-17	
			 A-24	
			 T-14	
			Inne oznakowanie	
Kierunek		STR. LEWA	 A-16	
			 A-17	
			 A-24	
			 T-14	
			Inne oznakowanie	
Kierunek		STR. PRAWA	 A-16	
			 A-17	
			 A-24	
			 T-14	
			Inne oznakowanie	

<b>ZNAKI PIONOWE cz. III</b>				
------------------------------	--	--	--	--

Kierunek	S	STR. LEWA	 2 SO	
			 1 SO nad zn.	
			 1 SO pod zn.	
			Inny	
			Kierunek	S
 1 SO nad zn.				
 1 SO pod zn.				
Inny				
Kierunek		STR. LEWA		
			 1 SO nad zn.	
			 1 SO pod zn.	
			Inny	
			Kierunek	
 1 SO nad zn.				
 1 SO pod zn.				
Inny				

Uwagi	
-------	--

<b>FORMULARZ AUDYTU BRD</b>		Arkusz 5
NR PRZEJŚCIA	<b>1868</b>	

OZNAKOWANIE POZIOME	
Rodzaj	Malowane grubowarstwowe
Tło	Brak
Stan	Dostateczny
Oznakowanie przed przejściem	Linia P-14
Szerokość zawężenia (strona lewa)	Brak
Szerokość zawężenia	ND
Szerokość zawężenia (strona prawa)	Brak
Szerokość zawężenia	ND

WPUSTY DESZCZOWE W OBSZARZE PRZEJŚCIA	
Liczba wpustów	0
Ścieki przykrawężnikowe	Nie
Odwodnienie	Poprawne

UDOGODNIENIA DLA NIEPEŁNOSPRAWNYCH / OGRANICZENIA			
RAMPA			
Kierunek	S	Strona lewa	Tak
		Strona prawa	Tak
DLA NIEWIDZĄCYCH			
Kierunek	S	Strona lewa	Płytki prowadzące
		Strona prawa	Płytki prowadzące

SŁUPKI I WYGRODZENIA			
PRZEJŚCIE			
Kierunek	S	Strona lewa	Brak
		Strona prawa	Słupki
PRZED PRZEJŚCIEM			
Kierunek	S	Strona lewa	Brak
		Strona prawa	Ogrodzenie trawnika
ZA PRZEJŚCIEM			
Kierunek	S	Strona lewa	Brak
		Strona prawa	Słupki
NA JEZDNI PROSTOPADŁEJ			
Kierunek		Strona prawa	ND

<b>FORMULARZ AUDYTU BRD</b>		Arkusz 6
NR PRZEJŚCIA	<b>1868</b>	

<b>PARKOWANIE</b>
-------------------

<b>PARKOWANIE NA JEZDNI</b>
-----------------------------

KIERUNEK	S	STR.	Przed przejściem	NS
		LEWA	Za przejściem	NS
		STR.	Przed przejściem	NS
		PRAWA	Za przejściem	NS

<b>PARKOWANIE W PASIE PRZY JEZDNI</b>
---------------------------------------

KIERUNEK	S	STR.	Przed przejściem	NS
		LEWA	Za przejściem	NS
		STR.	Przed przejściem	ND
		PRAWA	Za przejściem	ND

<b>PARKOWANIE NA PASIE RUCHU</b>
----------------------------------

KIERUNEK	S	STR.	Przed przejściem	NS
		LEWA	Za przejściem	NS
		STR.	Przed przejściem	NS
		PRAWA	Za przejściem	NS

<b>PARKOWANIE NA CHODNIKU I NA JEZDNI (JEDNYM KOŁEM)</b>
--

KIERUNEK	S	STR.	Przed przejściem	NS
		LEWA	Za przejściem	NS
		STR.	Przed przejściem	ND
		PRAWA	Za przejściem	ND

<b>PARKOWANIE NA PRZEJŚCIU</b>
--------------------------------

KIERUNEK	S	STR.	Nie
		LEWA	Nie
KIERUNEK	S	STR.	Nie
		PRAWA	Nie

<b>PARKOWANIE NA JEZDNI PROSTOPADŁEJ</b>
--

KIERUNEK		ND
----------	--	----

<b>UWAGI DOTYCZĄCE PARKOWANIA</b>
-----------------------------------

Parkowanie na jezdni oraz na pasie ruchu z uwagi na istotność tej ulicy jest mało prawdopodobne.

<b>FORMULARZ AUDYTU BRD</b>		Arkusz 7
NR PRZEJŚCIA	<b>1868</b>	

WIDOCZNOŚĆ			
<b>WIDOCZNOŚĆ POMIERZONA</b>			
KIERUNEK RUCHU PIESZEGO	E	W LEWO	100 m
		W PRAWO	
		W TYŁ	ND
	W	W LEWO	
		W PRAWO	100 m
		W TYŁ	ND
<b>WIDOCZNOŚĆ WYMAGANA</b>			
KIERUNEK RUCHU PIESZEGO	E	W LEWO	105 m
		W PRAWO	
		W TYŁ	ND
	W	W LEWO	
		W PRAWO	105 m
		W TYŁ	ND
<b>OGRANICZENIA WIDOCZNOŚCI</b>			
KIERUNEK RUCHU PIESZEGO	E	STRONA LEWA	Brak
		STRONA PRAWA	Brak
	W	STRONA LEWA	Brak
		STRONA PRAWA	Brak

<b>FORMULARZ AUDYTU BRD</b>		Arkusz 8
NR PRZEJŚCIA	<b>1868</b>	

<b>SUBIEKTYWNA OCENA PRZEJŚCIA DLA PIESZYCH</b>	<b>1</b>
---	----------

<b>OPINIA / UWAGI DODATKOWE</b>
---------------------------------

1. Przejście dla pieszych przez bardzo ruchliwą ulicę, przez 3 pasy w jednym kierunku. Subiektywna obserwacja wskazuje na poruszanie się pojazdów z dużymi i bardzo dużymi prędkościami, znacząco przekraczającymi prędkości dopuszczalne. Kierujący pojazdami nie ustępują pieszym pierwszeństwa, piesi muszą czekać na zmianę faz sygnalizacji świetlnej na sąsiednich skrzyżowanych. Piesi pokonując 3 pasy ruchu muszą niejednokrotnie przebiegać przez jezdnie. W przypadku trzech pasów ruchu istnieje także zagrożenie, że pieszy będzie wkraczał na przejście dla pieszych aby wyegzekwować swoje prawo pierwszeństwa. Istnieje duże ryzyko, że część pojazdów zatrzyma się przed przejściem dla pieszych, a pojazdy na drugim lub trzecim pasie będą nadal kontynuowały jazdę. Może to prowadzić do bardzo groźnych w skutkach wypadków z ryzykiem wypadków śmiertelnych włącznie.

Bardzo niebezpieczny stan, który nie powinien być utrzymywany. Należy ograniczyć ryzyko ekspozycji pieszego na zagrożenie od ruchu pojazdów.

Rozwiązań jest kilka:

- wyeliminowanie kolizji pieszy – pojazd, poprzez realizację przejścia w drugim poziomie;
- zainstalowanie sygnalizacji świetlnej;
- wzmocnienie nadzoru nad prędkością;
- skrócenie długości przejścia dla pieszych do dwóch pasów ruchu oraz zastosowanie urządzeń BRD np. wyspowych progów zwalniających, instalacji wysp azylu pomiędzy jezdniami i inne działania mogące spowodować zmniejszenie prędkości pojazdów i skrócenie drogi pieszego przez jezdnię.



NR PRZEJŚCIA

1868

## ZDJĘCIA





