





























LEGENDA:

-  D-1 ist. oznakowanie pionowe istniejące
-  D-1 pr. oznakowanie pionowe projektowane
-  D-1 likw. oznakowanie pionowe likwidowane
-  D-1 do przm. oznakowanie pionowe do przestawienia
-  oznakowanie poziome istniejące
-  oznakowanie poziome projektowane
-  oznakowanie poziome do likwidacji
-  wygradzenia U-12a istniejące
-  wygradzenia U-12b istniejące
-  słupki U-12c istniejące
-  słupki U-12c projektowane
-  żółta linia przystankowa (malowanie)
-  "Baby" istniejące
-  donice istniejące
-  stojaki rowerowe istniejące
-  azyle prefabrykowane istniejące
-  azyle prefabrykowane projektowane
-  wyspowa progi zwalniające istniejące
-  projektowane separatory U-25

-  granica pasa drogowego
-  granica opracowania (łączy rysunek)
-  miejsca możliwego parkowania zgodnego z przepisami, w których nie ma możliwości wyznaczenia miejsc postojowych
-  projektowana zieleń
-  istniejąca droga jednokierunkowa
-  projektowana droga jednokierunkowa
-  istniejący krawężnik wysoki
-  istniejący krawężnik obniżony
-  projektowany krawężnik wysoki

Liczba wyznaczonych miejsc postojowych

Ogólnodostępne	Zastrzeżone	Inwalidzkie	B-35
0	0	0	0

Investycja: Kompleksowe opracowanie zmian w organizacji ruchu, w tym uporządkowania postoi, niezbędnych dla wprowadzenia i funkcjonowania Strefy Płatnego Parkowania Niestrzeżonego, na południowym obszarze dzielnicy Mokotów m.st. Warszawy

Investor: MIASTO STOŁECZNE WARSZAWA

	NR RYS.: 1C	SKALA: 1:500
---	-------------	--------------

Obszar: Dzielnica Mokotów m.st. Warszawy

Nazwa opracowania: Propozycja zmian w organizacji ruchu

Odcinek: Żwirki i Wigury 47 - Żwirki i Wigury 57

Obiekt: ul. Żwirki i Wigury

Projektował:	mgr inż. Tomasz Pracki	
Projektował:	mgr inż. Paweł Buda	
Projektował:	mgr inż. Tomasz Kosiński	
Projektował:	inż. Paweł Tkacz	
Projektował:	mgr inż. Przemysław Wiącek	
Projektował:	inż. Dariusz Tworek	