

FORMULARZ AUDYTU BRD		Arkusz 1
Audytör	Artur Ryś	
Data, Godzina	27.10.2016 11:25	
Pogoda	Zachmurzenie: Całkowite	

METRYKA WEDŁUG INWENTARYZACJI			
NR PRZEJŚCIA	2240		
DZIELNICA	Praga Południe	KATEGORIA	Praga Południe
ULICA	Aleja Jerzego Waszyngtona	LICZBA PASÓW	6
SKRZYŻOWANIE ZJAZD	Modrzewiowa		
OPIS	przez Waszyngtona		

LOKALIZACJA SZCZEGÓŁOWA			
Długość geograficzna	52.2442535	Szerokość geograficzna	21.0814038
Google Maps	LINK	URL	http://maps.google.com/maps?q=52.2442535,21.0814038

ORIENTACJA

NW			N			NE
W			S			E
SW			S			SE

ORIENTACJA

NW			N			NE
W			S			E
SW			S			SE

















FORMULARZ AUDYTU BRD		Arkusz 2
NR PRZEJŚCIA	2240	

CHARAKTERYSTYKA						
USYTUOWANIE PRZEJŚCIA		Pomiędzy skrzyżowaniami				
ODLEGŁOŚĆ OD KRAWĘDZI JEZDNI PROSTOPADŁEJ		ND				
PRĘDKOŚĆ NA JEZDNI PROSTOPADŁEJ		ND				
JEZDNIĄ Z PIERWSZEŃSTWEM		Tak				
DROGA ROWEROWA (DR)		Bez przejazdu rowerowego				
USYTUOWANIE DR		ND				
LINIE TRAMWAJOWE		Torowisko wydzielone: 2 Tory				
NAWIERZCHNIA TOROWISKA		Betonowa				
NAWIERZCHNIA JEZDNI ZA I PRZED PRZEJŚCIEM		Naw. bitumiczna: szara				
STAN NAWIERZCHNI		Dobry				
GEOMETRIA ULICY W OBSZARZE PRZEJŚCIA		Prosta				
SZEROKOŚĆ PRZEJŚCIA		6 m				
		DŁUGOŚĆ CAŁKOWITA PRZEJŚCIA	17 m			
		DŁUGOŚĆ DŁUŻSZEGO PRZEJŚCIA	17 m			
PRĘDKOŚĆ DOPUSZCZALNA		50 km/h				
PRZEKRÓJ POPRZECZNY						
Zatoki autobusowe	Pasy rowerowe	Pasy	Azyl/pas dzielący	Pasy	Pasy rowerowe	Zatoki autobusowe
Brak	Brak	2	Brak	2	Brak	Brak
OŚWIETLENIE		Standardowe uliczne				

FORMULARZ AUDYTU BRD		Arkusz 3
NR PRZEJŚCIA	2240	

ORGANIZACJA RUCHU POJAZDÓW				
ULICA JEDNOKIERUNKOWA		Nie		
Kierunki ruchu	do ul.	Józefa Garibaldiiego		
	do ul.	Siennicka		
KIERUNEK RUCHU POJAZDÓW (SAMOCHODY)		E	W	
E	Józefa Garibaldiiego			
W	Siennicka			
KIERUNEK RUCHU POJAZDÓW (TRAMWAJE)				
KIERUNEK RUCHU ROWERÓW				
LICZBA RELACJI ZJEŹDŹAJĄCYCH ZE SKRZYŻOWANIA W STRONĘ PRZEJŚCIA		ND		

















PRZYSTANKI AUTOBUSOWE				
PRZYSTANKI AUTOBUSOWE USYTUOWANE NA JEZDNI PROSTOPADŁEJ				ND
PRZYSTANKI AUTOBUSOWE NA JEZDNI GDZIE USYTOWANE JEST PRZEJŚCIE				Nie
LOKALIZACJA, TYP, ODLEGŁOŚĆ OD PRZEJŚCIA				
Kierunek	E		Odległość	
			Odległość	
Kierunek	W		Odległość	
			Odległość	

OZNAKOWANIE PIONOWE				
ZNAKI PIONOWE cz. I				
Kierunek	E	STR. LEWA	 D6	
			 D-6a	
			 D-6b	
			 T-27	
			Inne oznakowanie	
Kierunek	E	STR. PRAWA	 D6	Stan dobry
			 D-6a	
			 D-6b	
			 T-27	
			Inne oznakowanie	
Kierunek	W	STR. LEWA	 D6	
			 D-6a	
			 D-6b	
			 T-27	
			Inne oznakowanie	
Kierunek	W	STR. PRAWA	 D6	Stan dobry
			 D-6a	
			 D-6b	
			 T-27	
			Inne oznakowanie	













FORMULARZ AUDYTU BRD		Arkusz 4
NR PRZEJŚCIA	2240	

OZNAKOWANIE PIONOWE

ZNAKI PIONOWE cz. II				
-----------------------------	--	--	--	--

Kierunek	E	STR. LEWA	 A-16	
			 A-17	
			 A-24	
			 T-14	
			Inne oznakowanie	
Kierunek	E	STR. PRAWA	 A-16	
			 A-17	
			 A-24	
			 T-14	
			Inne oznakowanie	
Kierunek	W	STR. LEWA	 A-16	
			 A-17	
			 A-24	
			 T-14	
			Inne oznakowanie	
Kierunek	W	STR. PRAWA	 A-16	
			 A-17	
			 A-24	
			 T-14	
			Inne oznakowanie	

ZNAKI PIONOWE cz. III				
------------------------------	--	--	--	--

Kierunek	E	STR. LEWA	 2 SO	
			 1 SO nad zn.	
			 1 SO pod zn.	
			Inny	
Kierunek	E	STR. PRAWA	 2 SO	
			 1 SO nad zn.	
			 1 SO pod zn.	
			Inny	
Kierunek	W	STR. LEWA	 2 SO	
			 1 SO nad zn.	
			 1 SO pod zn.	
			Inny	
Kierunek	W	STR. PRAWA	 2 SO	
			 1 SO nad zn.	
			 1 SO pod zn.	
			Inny	

Uwagi	
-------	--

FORMULARZ AUDYTU BRD		Arkusz 5
NR PRZEJŚCIA	2240	

OZNAKOWANIE POZIOME	
Rodzaj	Malowane grubowarstwowe
Tło	Brak
Stan	Dobry
Oznakowanie przed przejściem	Brak
Szerokość zawężenia (strona lewa)	Brak
Szerokość zawężenia	ND
Szerokość zawężenia (strona prawa)	Brak
Szerokość zawężenia	ND

WPUSTY DESZCZOWE W OBSZARZE PRZEJŚCIA	
Liczba wpustów	0
Ścieki przykrawężnikowe	Nie
Odwodnienie	Poprawne

UDOGODNIENIA DLA NIEPEŁNOSPRAWNYCH / OGRANICZENIA			
RAMPA			
Kierunek	E	Strona lewa	Nie ma potrzeby
		Strona prawa	Nie ma potrzeby
DLA NIEWIDZĄCYCH			
Kierunek	E	Strona lewa	Brak
		Strona prawa	Brak

SŁUPKI I WYGRODZENIA			
PRZEJŚCIE			
Kierunek	E	Strona lewa	Słupki
		Strona prawa	Słupki
PRZED PRZEJŚCIEM			
Kierunek	E	Strona lewa	Słupki
		Strona prawa	Brak
ZA PRZEJŚCIEM			
Kierunek	E	Strona lewa	Brak
		Strona prawa	Brak
NA JEZDNI PROSTOPADŁEJ			
Kierunek		Strona prawa	ND

FORMULARZ AUDYTU BRD		Arkusz 6
NR PRZEJŚCIA	2240	

PARKOWANIE

PARKOWANIE NA JEZDNI

KIERUNEK	E	STR. LEWA	Przed przejściem	NS
			Za przejściem	NS
		STR. PRAWA	Przed przejściem	NS
			Za przejściem	NS

PARKOWANIE W PASIE PRZY JEZDNI

KIERUNEK	E	STR. LEWA	Przed przejściem	ND
			Za przejściem	ND
		STR. PRAWA	Przed przejściem	ND
			Za przejściem	ND

PARKOWANIE NA PASIE RUCHU

KIERUNEK	E	STR. LEWA	Przed przejściem	NS
			Za przejściem	NS
		STR. PRAWA	Przed przejściem	NS
			Za przejściem	NS

PARKOWANIE NA CHODNIKU I NA JEZDNI (JEDNYM KOŁEM)
--

KIERUNEK	E	STR. LEWA	Przed przejściem	ND
			Za przejściem	ND
		STR. PRAWA	Przed przejściem	ND
			Za przejściem	ND

PARKOWANIE NA PRZEJŚCIU

KIERUNEK	E	STR. LEWA	Nie
		STR. PRAWA	Nie

PARKOWANIE NA JEZDNI PROSTOPADŁEJ
--

KIERUNEK		ND
----------	--	----

UWAGI DOTYCZĄCE PARKOWANIA

FORMULARZ AUDYTU BRD		Arkusz 7
NR PRZEJŚCIA	2240	

WIDOCZNOŚĆ			
WIDOCZNOŚĆ POMIERZONA			
KIERUNEK RUCHU PIESZEGO	N	W LEWO	100 m
		W PRAWO	100 m
		W TYŁ	ND
	S	W LEWO	100 m
		W PRAWO	100 m
		W TYŁ	ND
WIDOCZNOŚĆ WYMAGANA			
KIERUNEK RUCHU PIESZEGO	N	W LEWO	90 m
		W PRAWO	90 m
		W TYŁ	ND
	S	W LEWO	90 m
		W PRAWO	90 m
		W TYŁ	ND
OGRANICZENIA WIDOCZNOŚCI			
KIERUNEK RUCHU PIESZEGO	N	STRONA LEWA	Brak
		STRONA PRAWA	Brak
	S	STRONA LEWA	Brak
		STRONA PRAWA	Brak

FORMULARZ AUDYTU BRD		Arkusz 8
NR PRZEJŚCIA	2240	

SUBIEKTYWNA OCENA PRZEJŚCIA DLA PIESZYCH	1
---	----------

OPINIA / UWAGI DODATKOWE

Przejście wyznaczone przez szeroki przekrój typu 1x4 z dodatkowymi torowiskami tramwajowymi po obu stronach, co czyni je bardzo niebezpiecznym, także z racji występujących tam natężeń i prędkości ruchu. Przejście przez jezdnię o znacznym natężeniu ruchu po dwa pasy w każdym kierunku powoduje, że piesi są w znacznym stopniu wyeksponowani na ryzyko bycia potrąconymi przez pojazdy. Ponadto pieszy będzie potrzebował więcej czasu (dłuższa lukę czasową pomiędzy pojazdami) ale przekroczyć jezdnię. W takim przypadku istnieje także zagrożenie, że pieszy będzie wkraczał na przejście dla pieszych aby wyegzekwować swoje prawo pierwszeństwa. Istnieje duże ryzyko, że część pojazdów zatrzyma się przed przejściem dla pieszych a pojazdy na drugim lub trzecim pasie będą nadal kontynuowały jazdę. Ponadto piesi pokonując 3 pasy ruchu muszą niejednokrotnie przyspieszać lub przebiegać przez jezdnię. Dodatkowo, przy zewnętrznych krawężniach przejścia nie zastosowano żadnych urządzeń dla osób niewidzących i niedowidzących. Osoba niedowidząca i niewidząca nie będzie miała szans aby ocenić, że znajduje się w obszarze chronionym i jeśli rozpocznie przechodzenie przez jezdnię będzie nadal przechodziła.

Rekomenduje się likwidację przejścia o obowiązującej organizacji ruchu lub instalację sygnalizacji świetlnej na nim. Należy doposażyć je również o usprawnienia dla osób niewidzących i niedowidzących.

NR PRZEJŚCIA

2240

ZDJĘCIA





