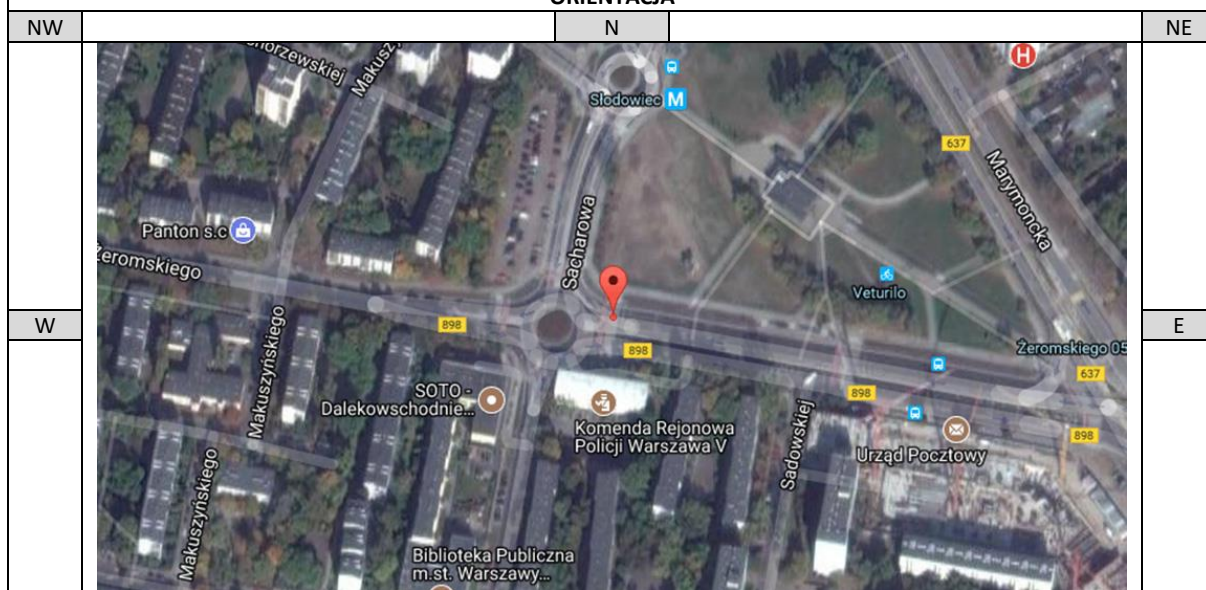


FORMULARZ AUDYTU BRD		Arkusz 1
Audytor	Tomasz Mackun	
Data, Godzina	18.10.2017 12:15	
Pogoda	Słonecznie	

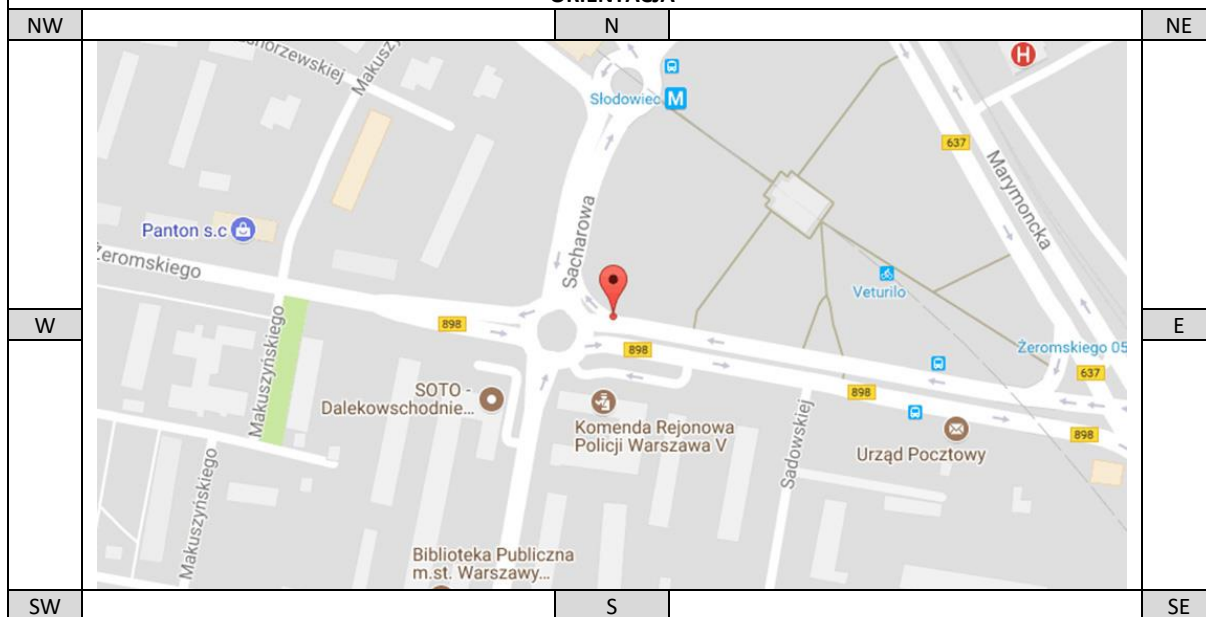
METRYKA WEDŁUG INWENTARYZACJI			
NR PRZEJŚCIA	2284		
DZIELNICA	Bielany	KATEGORIA	powiatowa
ULICA	Stefana Żeromskiego	LICZBA PASÓW	3
SKRZYŻOWANIE ZJAZD	Andrieja Sacharowa		
OPIS	rondo, wlot E		

LOKALIZACJA SZCZEGÓŁOWA			
Długość geograficzna	52.27583	Szerokość geograficzna	20.95948
Google Maps	LINK	URL	http://maps.google.com/maps?q=52.27583,20.95948

ORIENTACJA



ORIENTACJA



FORMULARZ AUDYTU BRD		Arkusz 2
NR PRZEJŚCIA	2284	

















CHARAKTERYSTYKA

USYTUOWANIE PRZEJŚCIA	Na wlocie/wylocie ronda					
ODLEGŁOŚĆ OD KRAWĘDZI JEZDNI PROSTOPADŁEJ	8 m					
PRĘDKOŚĆ NA JEZDNI PROSTOPADŁEJ	ND					
JEZDNIĄ Z PIERWSZEŃSTWEM	Nie					
DROGA ROWEROWA (DR)	Z DR przyległą x<1 m					
USYTUOWANIE DR	Pomiędzy skrzyżowaniem a przejściem					
LINIE TRAMWAJOWE	Brak					
NAWIERZCHNIA TOROWISKA	ND					
NAWIERZCHNIA JEZDNI ZA I PRZED PRZEJŚCIEM	Naw. bitumiczna: szara					
STAN NAWIERZCHNI	Dobry					
GEOMETRIA ULICY W OBSZARZE PRZEJŚCIA	Prosta					
SZEROKOŚĆ PRZEJŚCIA	6 m	DŁUGOŚĆ CAŁKOWITA PRZEJŚCIA	10,5 m			
		DŁUGOŚĆ DŁUŻSZEGO PRZEJŚCIA	10,5 m			
PRĘDKOŚĆ DOPUSZCZALNA	50 km/h					
PRZEKRÓJ POPRZECZNY						
Zatoki autobusowe	Pasy rowerowe	Pasy	Azyl/pas dzielący	Pasy	Pasy rowerowe	Zatoki autobusowe
Brak	Brak	Brak	Brak	3	Brak	Brak
OŚWIETLENIE		Standardowe uliczne				

FORMULARZ AUDYTU BRD		Arkusz 3
NR PRZEJŚCIA	2284	

ORGANIZACJA RUCHU POJAZDÓW			
ULICA JEDNOKIERUNKOWA		Tak	
Kierunki ruchu	do ul.	Sacharowa	
	do ul.	Marymoncka	
KIERUNEK RUCHU POJAZDÓW (SAMOCHODY)		W	
W	Sacharowa		
KIERUNEK RUCHU POJAZDÓW (TRAMWAJE)			
KIERUNEK RUCHU ROWERÓW			
LICZBA RELACJI ZJEŹDŹAJĄCYCH ZE SKRZYŻOWANIA W STRONĘ PRZEJŚCIA		ND	

















PRZYSTANKI AUTOBUSOWE			
PRZYSTANKI AUTOBUSOWE USYTUOWANE NA JEZDNI PROSTOPADŁEJ			ND
PRZYSTANKI AUTOBUSOWE NA JEZDNI GDZIE USYTOWANE JEST PRZEJŚCIE			Nie
LOKALIZACJA, TYP, ODLEGŁOŚĆ OD PRZEJŚCIA			
Kierunek	W		Odległość
			Odległość
Kierunek			Odległość
			Odległość

OZNAKOWANIE PIONOWE				
ZNAKI PIONOWE cz. I				
Kierunek	W	STR. LEWA	 D6	
			 D-6a	
			 D-6b	Stan dobry
			 T-27	
			Inne oznakowanie	
Kierunek	W	STR. PRAWA	 D6	
			 D-6a	
			 D-6b	Stan dobry
			 T-27	
			Inne oznakowanie	
Kierunek		STR. LEWA	 D6	
			 D-6a	
			 D-6b	
			 T-27	
			Inne oznakowanie	
Kierunek		STR. PRAWA	 D6	
			 D-6a	
			 D-6b	
			 T-27	
			Inne oznakowanie	










FORMULARZ AUDYTU BRD		Arkusz 4
NR PRZEJŚCIA	2284	

OZNAKOWANIE PIONOWE

ZNAKI PIONOWE cz. II				
-----------------------------	--	--	--	--

Kierunek	W	STR. LEWA	 A-16	
			 A-17	
			 A-24	
			 T-14	
			Inne oznakowanie	
Kierunek	W	STR. PRAWA	 A-16	
			 A-17	
			 A-24	
			 T-14	
			Inne oznakowanie	
Kierunek		STR. LEWA	 A-16	
			 A-17	
			 A-24	
			 T-14	
			Inne oznakowanie	
Kierunek		STR. PRAWA	 A-16	
			 A-17	
			 A-24	
			 T-14	
			Inne oznakowanie	

ZNAKI PIONOWE cz. III				
------------------------------	--	--	--	--

Kierunek	W	STR. LEWA	 2 SO	
			 1 SO nad zn.	
			 1 SO pod zn.	
			Inny	
			Kierunek	W
 1 SO nad zn.				
 1 SO pod zn.				
Inny				
Kierunek		STR. LEWA		
			 1 SO nad zn.	
			 1 SO pod zn.	
			Inny	
			Kierunek	
 1 SO nad zn.				
 1 SO pod zn.				
Inny				

Uwagi	
-------	--

FORMULARZ AUDYTU BRD		Arkusz 5
NR PRZEJŚCIA	2284	

OZNAKOWANIE POZIOME	
Rodzaj	Malowane grubowarstwowe
Tło	Brak
Stan	Dobry
Oznakowanie przed przejściem	Linia P-14
Szerokość zawężenia (strona lewa)	Brak
Szerokość zawężenia	ND
Szerokość zawężenia (strona prawa)	Brak
Szerokość zawężenia	ND

WPUSTY DESZCZOWE W OBSZARZE PRZEJŚCIA	
Liczba wpustów	0
Ścieki przykrawężnikowe	Nie
Odwodnienie	Poprawne

UDOGODNIENIA DLA NIEPEŁNOSPRAWNYCH / OGRANICZENIA			
RAMPA			
Kierunek	W	Strona lewa	Nie ma potrzeby
		Strona prawa	Tak
DLA NIEWIDZĄCYCH			
Kierunek	W	Strona lewa	Płytki prowadzące
		Strona prawa	Płytki prowadzące

SŁUPKI I WYGRODZENIA			
PRZEJŚCIE			
Kierunek	W	Strona lewa	Brak
		Strona prawa	Słupki
PRZED PRZEJŚCIEM			
Kierunek	W	Strona lewa	Rurowe
		Strona prawa	Brak
ZA PRZEJŚCIEM			
Kierunek	W	Strona lewa	Brak
		Strona prawa	Brak
NA JEZDNI PROSTOPADŁEJ			
Kierunek		Strona prawa	ND

FORMULARZ AUDYTU BRD		Arkusz 6
NR PRZEJŚCIA	2284	

PARKOWANIE

PARKOWANIE NA JEZDNI

KIERUNEK	W	STR.	Przed przejściem	NS
		LEWA	Za przejściem	NS
		STR.	Przed przejściem	NS
		PRAWA	Za przejściem	NS

PARKOWANIE W PASIE PRZY JEZDNI

KIERUNEK	W	STR.	Przed przejściem	ND
		LEWA	Za przejściem	ND
		STR.	Przed przejściem	NS
		PRAWA	Za przejściem	NS

PARKOWANIE NA PASIE RUCHU

KIERUNEK	W	STR.	Przed przejściem	NS
		LEWA	Za przejściem	NS
		STR.	Przed przejściem	NS
		PRAWA	Za przejściem	NS

PARKOWANIE NA CHODNIKU I NA JEZDNI (JEDNYM KOŁEM)
--

KIERUNEK	W	STR.	Przed przejściem	NS
		LEWA	Za przejściem	NS
		STR.	Przed przejściem	NS
		PRAWA	Za przejściem	NS

PARKOWANIE NA PRZEJŚCIU

KIERUNEK	W	STR.	Nie
		LEWA	Nie
KIERUNEK	W	STR.	Nie
		PRAWA	Nie

PARKOWANIE NA JEZDNI PROSTOPADŁEJ
--

KIERUNEK		ND
----------	--	----

UWAGI DOTYCZĄCE PARKOWANIA

FORMULARZ AUDYTU BRD		Arkusz 7
NR PRZEJŚCIA	2284	

WIDOCZNOŚĆ			
WIDOCZNOŚĆ POMIERZONA			
KIERUNEK RUCHU PIESZEGO	S	W LEWO	100 m
		W PRAWO	
		W TYŁ	ND
	N	W LEWO	
		W PRAWO	100 m
		W TYŁ	ND
WIDOCZNOŚĆ WYMAGANA			
KIERUNEK RUCHU PIESZEGO	S	W LEWO	35 m
		W PRAWO	
		W TYŁ	ND
	N	W LEWO	
		W PRAWO	35 m
		W TYŁ	ND
OGRANICZENIA WIDOCZNOŚCI			
KIERUNEK RUCHU PIESZEGO	S	STRONA LEWA	Brak
		STRONA PRAWA	Brak
	N	STRONA LEWA	Brak
		STRONA PRAWA	Brak

FORMULARZ AUDYTU BRD		Arkusz 8
NR PRZEJŚCIA	2284	

SUBIEKTYWNA OCENA PRZEJŚCIA DLA PIESZYCH	1
---	----------

OPINIA / UWAGI DODATKOWE

Przejście dla pieszych na wlocie wschodnim ronda turbinowego przez trzy pasy ruchu (ruch turbinowy wyznaczony oznakowaniem poziomym). Rondo na skrzyżowaniu ulic Duracza – Sacharowa – Żeromskiego. Wysoki standard techniczny infrastruktury.

Przejście dla pieszych jest zbyt długie - 10.5 m. Pieszy przekraczając długie przejście dla pieszych narażony jest na ryzyko potrącenia na długim odcinku. Pieszy będzie potrzebował więcej czasu (dłuższą lukę czasową pomiędzy pojazdami) aby przekroczyć jezdnię. Powoduje to niepotrzebne zagrożenia niechronionych użytkowników ruchu.

Należy skrócić przejście dla pieszych np. poprzez zastosowanie wyspy azylu pomiędzy pasem do skrętu w prawo, a pasami do ruchu na wprost i w lewo.

NR PRZEJŚCIA

2284

ZDJĘCIA



