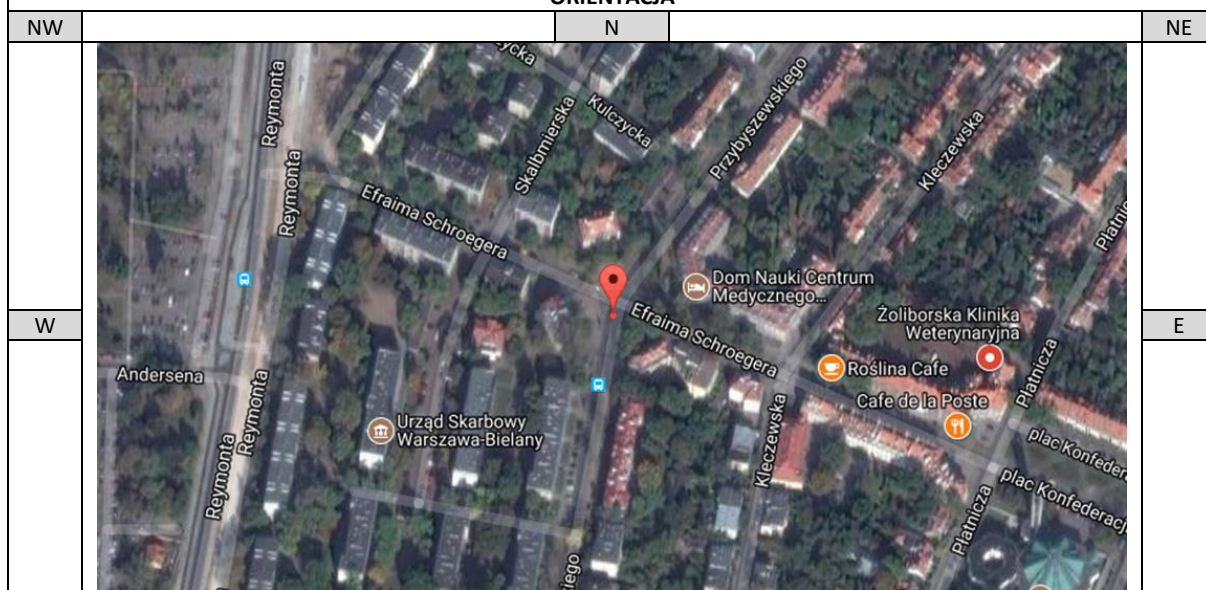


FORMULARZ AUDYTU BRD		Arkusz 1
Audytor	Marcin Budzyński	
Data, Godzina	12.09.2017 15:50	
Pogoda	Zachmurzenie: Całkowite	

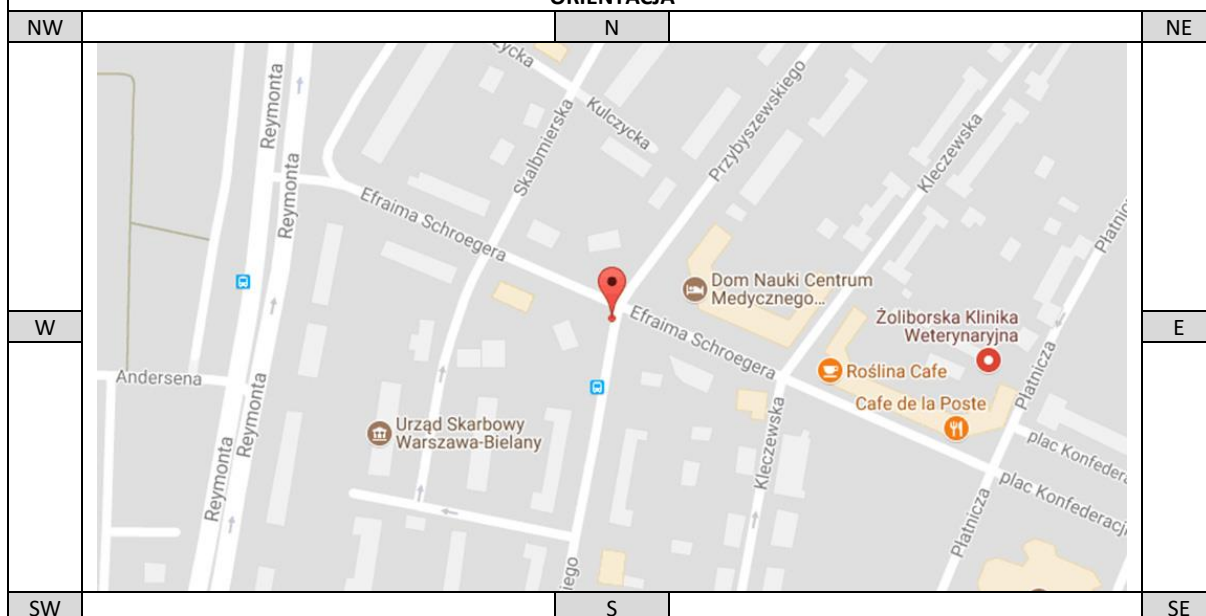
METRYKA WEDŁUG INWENTARYZACJI			
NR PRZEJŚCIA	2328		
DZIELNICA	Bielany	KATEGORIA	powiatowa
ULICA	Stanisława Przybyszewskiego	LICZBA PASÓW	2
SKRZYŻOWANIE ZJAZD	Schroegera		
OPIS	przez Przybyszewskiego S		

LOKALIZACJA SZCZEGÓŁOWA			
Długość geograficzna	52.28066	Szerokość geograficzna	20.94288
Google Maps	LINK	URL	http://maps.google.com/maps?q=52.28066,20.94288

ORIENTACJA



ORIENTACJA



FORMULARZ AUDYTU BRD		Arkusz 2
NR PRZEJŚCIA	2328	

CHARAKTERYSTYKA

USYTUOWANIE PRZEJŚCIA	Na wlocie/wylocie skrzyżowania		
ODLEGŁOŚĆ OD KRAWĘDZI JEZDNI PROSTOPADŁEJ	ND		
PRĘDKOŚĆ NA JEZDNI PROSTOPADŁEJ	ND		
JEZDNIĄ Z PIERWSZEŃSTWEM	Tak		
DROGA ROWEROWA (DR)	Bez przejazdu rowerowego		
USYTUOWANIE DR	ND		
LINIE TRAMWAJOWE	Brak		
NAWIERZCHNIA TOROWISKA	ND		
NAWIERZCHNIA JEZDNI ZA I PRZED PRZEJŚCIEM	Naw. bitumiczna: szara		
STAN NAWIERZCHNI	Zły		
GEOMETRIA ULICY W OBSZARZE PRZEJŚCIA	łuk		
SZEROKOŚĆ PRZEJŚCIA	3,8 m	DŁUGOŚĆ CAŁKOWITA PRZEJŚCIA	9,2 m
		DŁUGOŚĆ DŁUŻSZEGO PRZEJŚCIA	9,2 m
PRĘDKOŚĆ DOPUSZCZALNA	50 km/h		

PRZEKRÓJ POPRZECZNY						
----------------------------	--	--	--	--	--	--

















Zatoki autobusowe	Pasy rowerowe	Pasy	Azyl/pas dzielący	Pasy	Pasy rowerowe	Zatoki autobusowe
Brak	Brak	1	Brak	1	Brak	Brak

OŚWIETLENIE	Standardowe uliczne
--------------------	---------------------

FORMULARZ AUDYTU BRD		Arkusz 3
NR PRZEJŚCIA	2328	

ORGANIZACJA RUCHU POJAZDÓW				
ULICA JEDNOKIERUNKOWA		Nie		
Kierunki ruchu	do ul.	Efraima Schroegera		
	do ul.	Żeromskiego		
KIERUNEK RUCHU POJAZDÓW (SAMOCHODY)		N	S	
N	Efraima Schroegera			
S	Żeromskiego			
KIERUNEK RUCHU POJAZDÓW (TRAMWAJE)				
KIERUNEK RUCHU ROWERÓW				
LICZBA RELACJI ZJEŹDŹAJĄCYCH ZE SKRZYŻOWANIA W STRONĘ PRZEJŚCIA				ND

















PRZYSTANKI AUTOBUSOWE				
PRZYSTANKI AUTOBUSOWE USYTUOWANE NA JEZDNI PROSTOPADŁEJ				ND
PRZYSTANKI AUTOBUSOWE NA JEZDNI GDZIE USYTOWANE JEST PRZEJŚCIE				Tak
LOKALIZACJA, TYP, ODLEGŁOŚĆ OD PRZEJŚCIA				
Kierunek	N	Przed przejściem, Na jezdni	Odległość	25 m
			Odległość	
Kierunek	S		Odległość	
			Odległość	

OZNAKOWANIE PIONOWE				
ZNAKI PIONOWE cz. I				
Kierunek	N	STR. LEWA	 D6	
			 D-6a	
			 D-6b	
			 T-27	
			Inne oznakowanie	
Kierunek	N	STR. PRAWA	 D6	Stan dobry
			 D-6a	
			 D-6b	
			 T-27	
			Inne oznakowanie	
Kierunek	S	STR. LEWA	 D6	
			 D-6a	
			 D-6b	
			 T-27	
			Inne oznakowanie	
Kierunek	S	STR. PRAWA	 D6	
			 D-6a	
			 D-6b	
			 T-27	
			Inne oznakowanie	













FORMULARZ AUDYTU BRD		Arkusz 4
NR PRZEJŚCIA	2328	

OZNAKOWANIE PIONOWE

ZNAKI PIONOWE cz. II				
-----------------------------	--	--	--	--

Kierunek	N	STR. LEWA	 A-16	
			 A-17	
			 A-24	
			 T-14	
			Inne oznakowanie	
Kierunek	N	STR. PRAWA	 A-16	
			 A-17	
			 A-24	
			 T-14	
			Inne oznakowanie	
Kierunek	S	STR. LEWA	 A-16	
			 A-17	
			 A-24	
			 T-14	
			Inne oznakowanie	
Kierunek	S	STR. PRAWA	 A-16	
			 A-17	
			 A-24	
			 T-14	
			Inne oznakowanie	

ZNAKI PIONOWE cz. III				
------------------------------	--	--	--	--

Kierunek	N	STR. LEWA	 2 SO	
			 1 SO nad zn.	
			 1 SO pod zn.	
			Inny	
Kierunek	N	STR. PRAWA	 2 SO	
			 1 SO nad zn.	
			 1 SO pod zn.	
			Inny	
Kierunek	S	STR. LEWA	 2 SO	
			 1 SO nad zn.	
			 1 SO pod zn.	
			Inny	
Kierunek	S	STR. PRAWA	 2 SO	
			 1 SO nad zn.	
			 1 SO pod zn.	
			Inny	

Uwagi	
-------	--

FORMULARZ AUDYTU BRD		Arkusz 5
NR PRZEJŚCIA	2328	

OZNAKOWANIE POZIOME	
Rodzaj	Malowane cienkowarstwowe
Tło	Brak
Stan	Zły
Oznakowanie przed przejściem	Linia P-14
Szerokość zawężenia (strona lewa)	Brak
Szerokość zawężenia	ND
Szerokość zawężenia (strona prawa)	Brak
Szerokość zawężenia	ND

WPUSTY DESZCZOWE W OBSZARZE PRZEJŚCIA	
Liczba wpustów	0
Ścieki przykrawężnikowe	Nie
Odwodnienie	Niepoprawne

UDOGODNIENIA DLA NIEPEŁNOSPRAWNYCH / OGRANICZENIA			
RAMPA			
Kierunek	N	Strona lewa	Tak
		Strona prawa	Tak
DLA NIEWIDZĄCYCH			
Kierunek	N	Strona lewa	Płytki prowadzące
		Strona prawa	Płytki prowadzące

SŁUPKI I WYGRODZENIA			
PRZEJŚCIE			
Kierunek	N	Strona lewa	Brak
		Strona prawa	Brak
PRZED PRZEJŚCIEM			
Kierunek	N	Strona lewa	Brak
		Strona prawa	Brak
ZA PRZEJŚCIEM			
Kierunek	N	Strona lewa	Brak
		Strona prawa	Brak
NA JEZDNI PROSTOPADŁEJ			
Kierunek		Strona prawa	ND

FORMULARZ AUDYTU BRD		Arkusz 6
NR PRZEJŚCIA	2328	

PARKOWANIE

PARKOWANIE NA JEZDNI

KIERUNEK	N	STR.	Przed przejściem	NS
		LEWA	Za przejściem	NS
		STR.	Przed przejściem	NS
		PRAWA	Za przejściem	NS

PARKOWANIE W PASIE PRZY JEZDNI

KIERUNEK	N	STR.	Przed przejściem	Odległość od przejścia: 2 m
		LEWA	Za przejściem	NS
		STR.	Przed przejściem	Odległość od przejścia: 5 m
		PRAWA	Za przejściem	NS

PARKOWANIE NA PASIE RUCHU

KIERUNEK	N	STR.	Przed przejściem	NS
		LEWA	Za przejściem	NS
		STR.	Przed przejściem	NS
		PRAWA	Za przejściem	NS

PARKOWANIE NA CHODNIKU I NA JEZDNI (JEDNYM KOŁEM)
--

KIERUNEK	N	STR.	Przed przejściem	NS
		LEWA	Za przejściem	NS
		STR.	Przed przejściem	NS
		PRAWA	Za przejściem	NS

PARKOWANIE NA PRZEJŚCIU

KIERUNEK	N	STR.	Nie
		LEWA	Nie
KIERUNEK	N	STR.	Nie
		PRAWA	Nie

PARKOWANIE NA JEZDNI PROSTOPADŁEJ
--

KIERUNEK		ND
----------	--	----

UWAGI DOTYCZĄCE PARKOWANIA

FORMULARZ AUDYTU BRD		Arkusz 7
NR PRZEJŚCIA	2328	

WIDOCZNOŚĆ			
WIDOCZNOŚĆ POMIERZONA			
KIERUNEK RUCHU PIESZEGO	W	W LEWO	7 m
		W PRAWO	65 m
		W TYŁ	ND
	E	W LEWO	100 m
		W PRAWO	6 m
		W TYŁ	ND
WIDOCZNOŚĆ WYMAGANA			
KIERUNEK RUCHU PIESZEGO	W	W LEWO	65 m
		W PRAWO	65 m
		W TYŁ	ND
	E	W LEWO	65 m
		W PRAWO	65 m
		W TYŁ	ND
OGRANICZENIA WIDOCZNOŚCI			
KIERUNEK RUCHU PIESZEGO	W	STRONA LEWA	Parkowanie
		STRONA PRAWA	Brak
	E	STRONA LEWA	Brak
		STRONA PRAWA	Parkowanie

FORMULARZ AUDYTU BRD		Arkusz 8
NR PRZEJŚCIA	2328	

SUBIEKTYWNA OCENA PRZEJŚCIA DLA PIESZYCH	1
---	----------

OPINIA / UWAGI DODATKOWE

Przejście przez wlot nadrzędny.

Problemy

Zbyt długie przejście dla pieszych i jednocześnie zbyt szerokie pasy ruchu. Pieszy przekraczając długie przejście dla pieszych narażony jest na ryzyko potrącenia na długim odcinku. Pieszy będzie potrzebował więcej czasu (dłuższą lukę czasową pomiędzy pojazdami), aby przekroczyć jezdnię. Powoduje to niepotrzebne zagrożenia niechronionych użytkowników ruchu.

Widoczność ograniczona przez parkujące pojazdy. Zaparkowane pojazdy znacząco ograniczają widoczność na przejściu. Ograniczenia widoczności mogą powodować bardzo groźne w skutkach sytuacje na drodze. Kierujący zbliżający się do przejścia muszą mieć możliwość dostrzegania pieszych zbliżających się do przejścia i jednocześnie piesi muszą mieć możliwość obserwacji potoków ruchu. Kierowca oraz pieszy mają swoje prawa i obowiązki. Kierowca powinien dostosować swą prędkość, aby zatrzymać się w przypadku gdy pieszy wkroczy na przejście dla pieszych. Pieszy natomiast powinien upewnić się, że może przekraczać przejście dla pieszych. W sytuacji gdy występują ograniczenia widoczności, kierowca i pieszy nie są w stanie zrealizować swoich obowiązków w zakresie dostosowania dynamiki ruchu i upewnienia się co do możliwości dalszego przemieszczania się. Pieszy widząc przejście dla pieszych ma wrażenie, że jest bezpieczny i często wkracza na jezdnię, natomiast kierujący nie mając szans na dostrzeżenie pieszych z odpowiednim wyprzedzeniem, są zaskakiwani i może okazać się, że ich prędkość jest zbyt duża aby bezpiecznie zatrzymać pojazd. Dodatkowo, widoczność ograniczona jest przez pojazdy parkujące przy przeciwnieległym wlocie jezdni nadrzędnej (ze względu na łuk poziomy w obrębie przejścia).

Niepełne oznakowanie pionowe. Brak jednego znaku D6 przy przejściu. Ogranicza to rozpoznawalność przejścia dla pieszych.

Najniższy punkt zlewni. Na krawędzi przejścia występuje nieprawidłowe odwodnienie. Woda gromadzi się w obrębie przejścia. W warunkach zimowych może zamarzać i stwarzać zagrożenie poślizgnięcia się pieszego.

Zły stan techniczny jezdni i chodnika. W obrębie przejścia występują uszkodzenia jezdni (głównie przy krawędzi). Przyczynia się to przede wszystkim do zalegania wody opadowej (uwaga powyżej).

Bardzo zły stan oznakowania poziomego. Ogranicza to rozpoznawalność przejścia dla pieszych.

Zalecenia:

Fizyczne wyeliminowanie parkowania w obrębie przejścia. Skrócenie długości przejścia. Zastosowanie uspokojenia ruchu – wyspa azylu, progi wyspowe. Poprawa stanu technicznego jezdni. Poprawa odwodnienia w rejonie przejścia. Poprawa stanu oznakowania poziomego. Uzupełnienie oznakowania pionowego.

NR PRZEJŚCIA

2328

ZDJĘCIA







