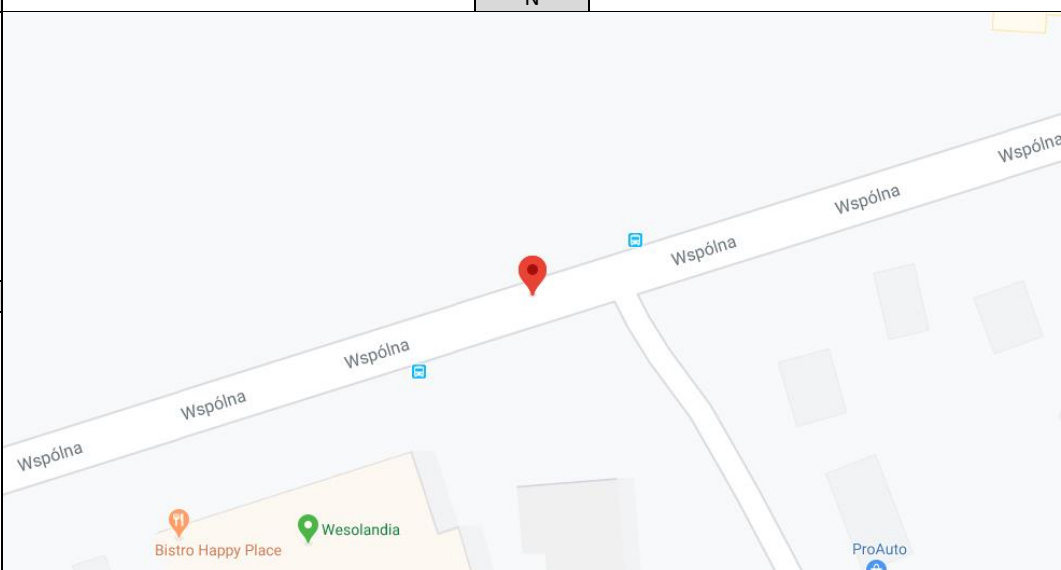
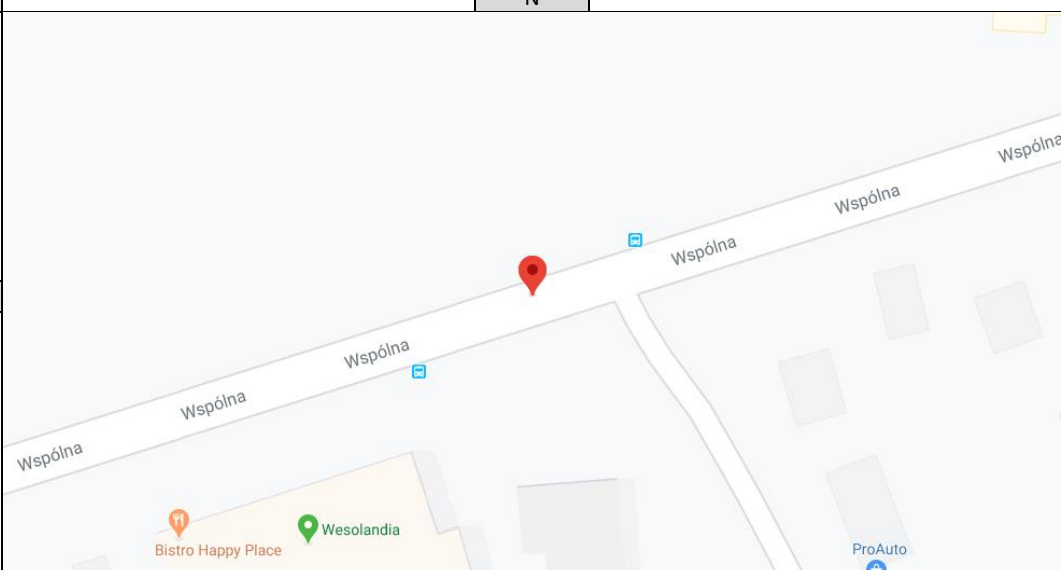


FORMULARZ AUDYTU BRD		Arkusz 1
Audytor	Marcin Budzyński	
Data, Godzina	18.07.2020 13:12	
Pogoda	Słonecznie	

METRYKA WEDŁUG INWENTARYZACJI			
NR PRZEJŚCIA	3117		
DZIELNICA	Wesoła	KATEGORIA	powiatowa
ULICA	Wspólna	LICZBA PASÓW	2
SKRZYŻOWANIE ZJAZD	Wspólna 4		
OPIS	przez Wspólną		

LOKALIZACJA SZCZEGÓŁOWA			
Długość geograficzna	52.2462110999999965	Szerokość geograficzna	21.1838930000000012
Google Maps	<a href="https://www.google.com/maps?q=52.2462110999999965,21.1838930000000012">LINK</a>	URL	<a href="https://www.google.com/maps?q=52.2462110999999965,21.1838930000000012">https://www.google.com/maps?q=52.2462110999999965,21.1838930000000012</a>

ORIENTACJA			
NW		N	NE
			
W			E
			
SW			SE

ORIENTACJA			
NW		N	NE
			
W			E
			
SW			SE

<b>FORMULARZ AUDYTU BRD</b>		Arkusz 2
NR PRZEJŚCIA	<b>3117</b>	

<b>CHARAKTERYSTYKA</b>
------------------------

<b>USYTUOWANIE PRZEJŚCIA</b>	Pomiędzy skrzyżowaniami		
<b>ODLEGŁOŚĆ OD KRAWĘDZI JEZDNI PROSTOPADŁEJ</b>	ND		
<b>PRĘDKOŚĆ NA JEZDNI PROSTOPADŁEJ</b>	ND		
<b>JEZDNIĄ Z PIERWSZEŃSTWEM</b>	Tak		
<b>DROGA ROWEROWA (DR)</b>	Bez przejazdu rowerowego		
<b>USYTUOWANIE DR</b>	ND		
<b>LINIE TRAMWAJOWE</b>	Brak		
<b>NAWIERZCHNIA TOROWISKA</b>	ND		
<b>NAWIERZCHNIA JEZDNI ZA I PRZED PRZEJŚCIEM</b>	Naw. bitumiczna: szara		
<b>STAN NAWIERZCHNI</b>	Dobry		
<b>GEOMETRIA ULICY W OBSZARZE PRZEJŚCIA</b>	Prosta		
<b>SZEROKOŚĆ PRZEJŚCIA</b>	4,0 m	<b>DŁUGOŚĆ CAŁKOWITA PRZEJŚCIA</b>	7,2 m
		<b>DŁUGOŚĆ DŁUŻSZEGO PRZEJŚCIA</b>	7,2 m
<b>PRĘDKOŚĆ DOPUSZCZALNA</b>	50 km/h		

<b>PRZEKRÓJ POPRZECZNY</b>
----------------------------

















Zatoki autobusowe	Pasy rowerowe	Pasy	Azyl/pas dzielący	Pasy	Pasy rowerowe	Zatoki autobusowe
Brak	Brak	1	Brak	1	Brak	Brak

<b>OŚWIETLENIE</b>	Uliczne i dedykowane
--------------------	----------------------

<b>FORMULARZ AUDYTU BRD</b>		Arkusz 3
NR PRZEJŚCIA	<b>3117</b>	

ORGANIZACJA RUCHU POJAZDÓW			
<b>ULICA JEDNOKIERUNKOWA</b>		Nie	
<b>Kierunki ruchu</b>	<b>do ul.</b>	Piastowska	
	<b>do ul.</b>	Szosowa	
<b>KIERUNEK RUCHU POJAZDÓW (SAMOCHODY)</b>		W	E
W	Piastowska		
E	Szosowa		
<b>KIERUNEK RUCHU POJAZDÓW (TRAMWAJE)</b>			
<b>KIERUNEK RUCHU ROWERÓW</b>			
<b>LICZBA RELACJI ZJEŹDŹAJĄCYCH ZE SKRZYŻOWANIA W STRONĘ PRZEJŚCIA</b>		ND	

















PRZYSTANKI AUTOBUSOWE			
<b>PRZYSTANKI AUTOBUSOWE USYTUOWANE NA JEZDNI PROSTOPADŁEJ</b>			ND
<b>PRZYSTANKI AUTOBUSOWE NA JEZDNI GDZIE USYTOWANE JEST PRZEJŚCIE</b>			Tak
LOKALIZACJA, TYP, ODLEGŁOŚĆ OD PRZEJŚCIA			
Kierunek	W	Przed przejściem, Zatoka autobusowa	Odległość 13 m
			Odległość
Kierunek	E	Przed przejściem, Zatoka autobusowa	Odległość 13 m
			Odległość

OZNAKOWANIE PIONOWE				
ZNAKI PIONOWE cz. I				
Kierunek	W	STR. LEWA	 D6	
			 D-6a	
			 D-6b	
			 T-27	
			Inne oznakowanie	
Kierunek	W	STR. PRAWA	 D6	Stan dobry
			 D-6a	
			 D-6b	
			 T-27	
			Inne oznakowanie	
Kierunek	E	STR. LEWA	 D6	
			 D-6a	
			 D-6b	
			 T-27	
			Inne oznakowanie	
Kierunek	E	STR. PRAWA	 D6	Stan dobry
			 D-6a	
			 D-6b	
			 T-27	
			Inne oznakowanie	













<b>FORMULARZ AUDYTU BRD</b>		Arkusz 4
NR PRZEJŚCIA	<b>3117</b>	

<b>OZNAKOWANIE PIONOWE</b>
----------------------------

<b>ZNAKI PIONOWE cz. II</b>				
-----------------------------	--	--	--	--

Kierunek	W	STR. LEWA	 A-16	
			 A-17	
			 A-24	
			 T-14	
			Inne oznakowanie	
Kierunek	W	STR. PRAWA	 A-16	Stan dobry
			 A-17	
			 A-24	
			 T-14	
			Inne oznakowanie	
Kierunek	E	STR. LEWA	 A-16	
			 A-17	
			 A-24	
			 T-14	
			Inne oznakowanie	
Kierunek	E	STR. PRAWA	 A-16	Stan dobry
			 A-17	
			 A-24	
			 T-14	
			Inne oznakowanie	

<b>ZNAKI PIONOWE cz. III</b>				
------------------------------	--	--	--	--

Kierunek	W	STR. LEWA	 2 SO	
			 1 SO nad zn.	
			 1 SO pod zn.	
			Inny	
Kierunek	W	STR. PRAWA	 2 SO	
			 1 SO nad zn.	
			 1 SO pod zn.	
			Inny	
Kierunek	E	STR. LEWA	 2 SO	
			 1 SO nad zn.	
			 1 SO pod zn.	
			Inny	
Kierunek	E	STR. PRAWA	 2 SO	
			 1 SO nad zn.	
			 1 SO pod zn.	
			Inny	

Uwagi	
-------	--

<b>FORMULARZ AUDYTU BRD</b>		Arkusz 5
NR PRZEJŚCIA	<b>3117</b>	

OZNAKOWANIE POZIOME	
Rodzaj	Malowane cienkowsarstwowe
Tło	Brak
Stan	Dobry
Oznakowanie przed przejściem	Linia P-14
Szerokość zawężenia (strona lewa)	Brak
Szerokość zawężenia	ND
Szerokość zawężenia (strona prawa)	Brak
Szerokość zawężenia	ND

WPUSTY DESZCZOWE W OBSZARZE PRZEJŚCIA	
Liczba wpustów	0
Ścieki przykrawężnikowe	Nie
Odwodnienie	Poprawne

UDOGODNIENIA DLA NIEPEŁNOSPRAWNYCH / OGRANICZENIA			
RAMPA			
Kierunek	W	Strona lewa	Tak
		Strona prawa	Tak
DLA NIEWIDZĄCYCH			
Kierunek	W	Strona lewa	Płytki prowadzące
		Strona prawa	Płytki prowadzące

SŁUPKI I WYGRODZENIA			
PRZEJŚCIE			
Kierunek	W	Strona lewa	Brak
		Strona prawa	Brak
PRZED PRZEJŚCIEM			
Kierunek	W	Strona lewa	Brak
		Strona prawa	Brak
ZA PRZEJŚCIEM			
Kierunek	W	Strona lewa	Brak
		Strona prawa	Brak
NA JEZDNI PROSTOPADŁEJ			
Kierunek		Strona prawa	ND

<b>FORMULARZ AUDYTU BRD</b>		Arkusz 6
NR PRZEJŚCIA	<b>3117</b>	

<b>PARKOWANIE</b>
-------------------

<b>PARKOWANIE NA JEZDNI</b>
-----------------------------

KIERUNEK	W	STR. LEWA	Przed przejściem	ND
			Za przejściem	ND
		STR. PRAWA	Przed przejściem	ND
			Za przejściem	ND

<b>PARKOWANIE W PASIE PRZY JEZDNI</b>
---------------------------------------

KIERUNEK	W	STR. LEWA	Przed przejściem	NS
			Za przejściem	NS
		STR. PRAWA	Przed przejściem	NS
			Za przejściem	NS

<b>PARKOWANIE NA PASIE RUCHU</b>
----------------------------------

KIERUNEK	W	STR. LEWA	Przed przejściem	ND
			Za przejściem	ND
		STR. PRAWA	Przed przejściem	ND
			Za przejściem	ND

<b>PARKOWANIE NA CHODNIKU I NA JEZDNI (JEDNYM KOŁEM)</b>
--

KIERUNEK	W	STR. LEWA	Przed przejściem	NS
			Za przejściem	NS
		STR. PRAWA	Przed przejściem	NS
			Za przejściem	NS

<b>PARKOWANIE NA PRZEJŚCIU</b>
--------------------------------

KIERUNEK	W	STR. LEWA	Nie
		STR. PRAWA	Nie

<b>PARKOWANIE NA JEZDNI PROSTOPADŁEJ</b>
--

KIERUNEK		ND
----------	--	----

<b>UWAGI DOTYCZĄCE PARKOWANIA</b>
-----------------------------------

<b>FORMULARZ AUDYTU BRD</b>		Arkusz 7
NR PRZEJŚCIA	<b>3117</b>	

WIDOCZNOŚĆ			
WIDOCZNOŚĆ POMIERZONA			
KIERUNEK RUCHU PIESZEGO	S	W LEWO	25 m
		W PRAWO	+100 m
		W TYŁ	ND
	N	W LEWO	25 m
		W PRAWO	+100 m
		W TYŁ	ND
WIDOCZNOŚĆ WYMAGANA			
KIERUNEK RUCHU PIESZEGO	S	W LEWO	65 m
		W PRAWO	65 m
		W TYŁ	ND
	N	W LEWO	65 m
		W PRAWO	65 m
		W TYŁ	ND
OGRANICZENIA WIDOCZNOŚCI			
KIERUNEK RUCHU PIESZEGO	S	STRONA LEWA	Przystanek
		STRONA PRAWA	Brak
	N	STRONA LEWA	Przystanek
		STRONA PRAWA	Brak

<b>FORMULARZ AUDYTU BRD</b>		Arkusz 8
NR PRZEJŚCIA	<b>3117</b>	

<b>SUBIEKTYWNA OCENA PRZEJŚCIA DLA PIESZYCH</b>	<b>1</b>
---	----------

<b>OPINIA / UWAGI DODATKOWE</b>
---------------------------------

Przejście przez jezdnię, poza skrzyżowaniami.

**Zagrożenia**

Wysoka prędkość w rejonie przejścia. Brak jakichkolwiek elementów uspokojenia ruchu, sprzyjają wysokiej prędkości. Wiąże się to z ryzykiem najechania na pieszego i dużą ciężkością wypadków. Pieszy przy wysokiej prędkości pojazdów może niewłaściwie ocenić odległość i wejść na przejście, a jednocześnie kierowca może nie zdążyć wyhamować przed pieszym.

Ograniczenia widoczności przez lokalizację przystanków autobusowych. Przejście poprowadzone pomiędzy zatokami autobusowymi zlokalizowanymi przed przejściem. Autobus stojący na przystanku, mimo zatoki, będzie ograniczał widoczność na przejściu. Ograniczenia widoczności mogą powodować bardzo groźne w skutkach sytuacje na drodze. Kierujący zbliżający się do przejścia muszą mieć możliwość dostrzegania pieszych zbliżających się do przejścia i jednocześnie piesi muszą mieć możliwość obserwacji potoków ruchu. Kierowca powinien dostosować swą prędkość, aby zatrzymać się w przypadku, gdy pieszy wkroczy na przejście dla pieszych. Pieszy natomiast powinien upewnić się, że może przekraczać przejścia dla pieszych. W sytuacji, gdy występują ograniczenia widoczności przez autobus stojący blisko przejścia, kierowca i pieszy nie są w stanie dostosować dynamiki ruchu i upewnić się co do możliwości dalszego przemieszczania. Pieszy widząc przejście dla pieszych ma wrażenie, że jest bezpieczny i często wkracza na jezdnię, natomiast kierujący nie mając szans na dostrzeżenie pieszych z odpowiednim wyprzedzeniem, są zaskakiwani i może okazać się, że ich prędkość jest zbyt duża aby bezpiecznie zatrzymać pojazd.

**Zalecenia**

Zastosować elementy uspokojenia ruchu, np. wyspę azylu dla pieszych.

Zmienić lokalizację przystanków autobusowych lub zmienić lokalizację przejścia dla pieszych.



FORMULARZ AUDYTU BRD		Arkusz 9
NR PRZEJŚCIA	3117	

ZDJĘCIA











