

FORMULARZ AUDYTU BRD		Arkusz 1
Audytor	Monika Bielewska	
Data, Godzina	23.07.2020 13:30	
Pogoda	Zachmurzenie: Częściowe	

METRYKA WEDŁUG INWENTARYZACJI			
NR PRZEJŚCIA	3289		
DZIELNICA	Wesoła	KATEGORIA	krajowa
ULICA	Trakt Brzeski	LICZBA PASÓW	2
SKRZYŻOWANIE ZJAZD	Trakt Brzeski 40		
OPIS	przez Trakt Brzeski, jezdnia N		

LOKALIZACJA SZCZEGÓŁOWA			
Długość geograficzna	52.22368	Szerokość geograficzna	21.22655
Google Maps	LINK	URL	https://www.google.com/maps?q=52.22368,21.22655

ORIENTACJA			
NW		N	NE
			
W			E
SW		S	SE

ORIENTACJA			
NW		N	NE
			
W			E
SW		S	SE

FORMULARZ AUDYTU BRD		Arkusz 2
NR PRZEJŚCIA	3289	

CHARAKTERYSTYKA

USYTUOWANIE PRZEJŚCIA	Pomiędzy skrzyżowaniami		
ODLEGŁOŚĆ OD KRAWĘDZI JEZDNI PROSTOPADŁEJ	ND		
PRĘDKOŚĆ NA JEZDNI PROSTOPADŁEJ	ND		
JEZDNIĄ Z PIERWSZEŃSTWEM	Tak		
DROGA ROWEROWA (DR)	Bez przejazdu rowerowego		
USYTUOWANIE DR	ND		
LINIE TRAMWAJOWE	Brak		
NAWIERZCHNIA TOROWISKA	ND		
NAWIERZCHNIA JEZDNI ZA I PRZED PRZEJŚCIEM	Naw. bitumiczna: szara		
STAN NAWIERZCHNI	Dobry		
GEOMETRIA ULICY W OBSZARZE PRZEJŚCIA	Prosta		
SZEROKOŚĆ PRZEJŚCIA	4 m	DŁUGOŚĆ CAŁKOWITA PRZEJŚCIA	7 m
		DŁUGOŚĆ DŁUŻSZEGO PRZEJŚCIA	7 m
PRĘDKOŚĆ DOPUSZCZALNA	50 km/h		

PRZEKRÓJ POPRZECZNY						
----------------------------	--	--	--	--	--	--

















Zatoki autobusowe	Pasy rowerowe	Pasy	Azyl/pas dzielący	Pasy	Pasy rowerowe	Zatoki autobusowe
Brak	Brak	Brak	Brak	2	Brak	Brak

OŚWIETLENIE	Uliczne i dedykowane
--------------------	----------------------

FORMULARZ AUDYTU BRD		Arkusz 3
NR PRZEJŚCIA	3289	

ORGANIZACJA RUCHU POJAZDÓW			
ULICA JEDNOKIERUNKOWA		Tak	
Kierunki ruchu	do ul.	Jana Pawła II	
	do ul.	Fabryczna	
KIERUNEK RUCHU POJAZDÓW (SAMOCHODY)		W	
W	Jana Pawła II		
KIERUNEK RUCHU POJAZDÓW (TRAMWAJE)			
KIERUNEK RUCHU ROWERÓW			
LICZBA RELACJI ZJEŹDŹAJĄCYCH ZE SKRZYŻOWANIA W STRONĘ PRZEJŚCIA		ND	

















PRZYSTANKI AUTOBUSOWE			
PRZYSTANKI AUTOBUSOWE USYTUOWANE NA JEZDNI PROSTOPADŁEJ			ND
PRZYSTANKI AUTOBUSOWE NA JEZDNI GDZIE USYTOWANE JEST PRZEJŚCIE			Nie
LOKALIZACJA, TYP, ODLEGŁOŚĆ OD PRZEJŚCIA			
Kierunek	W		Odległość
			Odległość
Kierunek			Odległość
			Odległość

OZNAKOWANIE PIONOWE				
ZNAKI PIONOWE cz. I				
Kierunek	W	STR. LEWA	 D6	Stan dobry, Tłó fluorescencyjne
			 D-6a	
			 D-6b	
			 T-27	
			Inne oznakowanie	
Kierunek	W	STR. PRAWA	 D6	Stan dobry, Tłó fluorescencyjne
			 D-6a	
			 D-6b	
			 T-27	
			Inne oznakowanie	
Kierunek		STR. LEWA	 D6	
			 D-6a	
			 D-6b	
			 T-27	
			Inne oznakowanie	
Kierunek		STR. PRAWA	 D6	
			 D-6a	
			 D-6b	
			 T-27	
			Inne oznakowanie	













FORMULARZ AUDYTU BRD		Arkusz 4
NR PRZEJŚCIA	3289	

OZNAKOWANIE PIONOWE

ZNAKI PIONOWE cz. II				
-----------------------------	--	--	--	--

Kierunek	W	STR. LEWA	 A-16	Stan dobry
			 A-17	
			 A-24	
			 T-14	
			Inne oznakowanie	
Kierunek	W	STR. PRAWA	 A-16	Stan dobry
			 A-17	
			 A-24	
			 T-14	
			Inne oznakowanie	
Kierunek		STR. LEWA	 A-16	
			 A-17	
			 A-24	
			 T-14	
			Inne oznakowanie	
Kierunek		STR. PRAWA	 A-16	
			 A-17	
			 A-24	
			 T-14	
			Inne oznakowanie	

ZNAKI PIONOWE cz. III				
------------------------------	--	--	--	--

Kierunek	W	STR. LEWA	 2 SO	
			 1 SO nad zn.	
			 1 SO pod zn.	
			Inny	
Kierunek	W	STR. PRAWA	 2 SO	
			 1 SO nad zn.	
			 1 SO pod zn.	
			Inny	
Kierunek		STR. LEWA	 2 SO	
			 1 SO nad zn.	
			 1 SO pod zn.	
			Inny	
Kierunek		STR. PRAWA	 2 SO	
			 1 SO nad zn.	
			 1 SO pod zn.	
			Inny	

Uwagi	Oznakowanie pionowe przejścia poprawne w stanie dobrym.
-------	---

FORMULARZ AUDYTU BRD		Arkusz 5
NR PRZEJŚCIA	3289	

OZNAKOWANIE POZIOME	
Rodzaj	Malowane cienkowsarstwowe
Tło	Brak
Stan	Dobry
Oznakowanie przed przejściem	Linia P-14
Szerokość zawężenia (strona lewa)	Brak
Szerokość zawężenia	ND
Szerokość zawężenia (strona prawa)	Brak
Szerokość zawężenia	ND

WPUSTY DESZCZOWE W OBSZARZE PRZEJŚCIA	
Liczba wpustów	0
Ścieki przykrawężnikowe	Nie
Odwodnienie	Poprawne

UDOGODNIENIA DLA NIEPEŁNOSPRAWNYCH / OGRANICZENIA			
RAMPA			
Kierunek	W	Strona lewa	Nie ma potrzeby
		Strona prawa	Nie ma potrzeby
DLA NIEWIDZĄCYCH			
Kierunek	W	Strona lewa	Brak
		Strona prawa	Płytki prowadzące

SŁUPKI I WYGRODZENIA			
PRZEJŚCIE			
Kierunek	W	Strona lewa	Brak
		Strona prawa	Brak
PRZED PRZEJŚCIEM			
Kierunek	W	Strona lewa	Brak
		Strona prawa	Brak
ZA PRZEJŚCIEM			
Kierunek	W	Strona lewa	Brak
		Strona prawa	Brak
NA JEZDNI PROSTOPADŁEJ			
Kierunek		Strona prawa	ND

FORMULARZ AUDYTU BRD		Arkusz 6
NR PRZEJŚCIA	3289	

PARKOWANIE				
-------------------	--	--	--	--

PARKOWANIE NA JEZDNI				
-----------------------------	--	--	--	--

KIERUNEK	W	STR.	Przed przejściem	NS
		LEWA	Za przejściem	NS
		STR.	Przed przejściem	NS
		PRAWA	Za przejściem	NS

PARKOWANIE W PASIE PRZY JEZDNI				
---------------------------------------	--	--	--	--

KIERUNEK	W	STR.	Przed przejściem	NS
		LEWA	Za przejściem	NS
		STR.	Przed przejściem	NS
		PRAWA	Za przejściem	NS

PARKOWANIE NA PASIE RUCHU				
----------------------------------	--	--	--	--

KIERUNEK	W	STR.	Przed przejściem	NS
		LEWA	Za przejściem	NS
		STR.	Przed przejściem	NS
		PRAWA	Za przejściem	NS

PARKOWANIE NA CHODNIKU I NA JEZDNI (JEDNYM KOŁEM)				
--	--	--	--	--

KIERUNEK	W	STR.	Przed przejściem	NS
		LEWA	Za przejściem	NS
		STR.	Przed przejściem	NS
		PRAWA	Za przejściem	NS

PARKOWANIE NA PRZEJŚCIU				
--------------------------------	--	--	--	--

KIERUNEK	W	STR.	Nie	
		LEWA		
		STR.	Nie	
		PRAWA		

PARKOWANIE NA JEZDNI PROSTOPADŁEJ				
--	--	--	--	--

KIERUNEK			ND	
----------	--	--	----	--

UWAGI DOTYCZĄCE PARKOWANIA				
-----------------------------------	--	--	--	--

Brak zagrożeń związanych z nieprawidłowym parkowaniem.

FORMULARZ AUDYTU BRD		Arkusz 7
NR PRZEJŚCIA	3289	

WIDOCZNOŚĆ			
WIDOCZNOŚĆ POMIERZONA			
KIERUNEK RUCHU PIESZEGO	S	W LEWO	+150 m
		W PRAWO	
		W TYŁ	ND
	N	W LEWO	
		W PRAWO	+150 m
		W TYŁ	ND
WIDOCZNOŚĆ WYMAGANA			
KIERUNEK RUCHU PIESZEGO	S	W LEWO	80 m
		W PRAWO	
		W TYŁ	ND
	N	W LEWO	
		W PRAWO	80 m
		W TYŁ	ND
OGRANICZENIA WIDOCZNOŚCI			
KIERUNEK RUCHU PIESZEGO	S	STRONA LEWA	Brak
		STRONA PRAWA	Brak
	N	STRONA LEWA	Brak
		STRONA PRAWA	Brak

FORMULARZ AUDYTU BRD		Arkusz 8
NR PRZEJŚCIA	3289	

SUBIEKTYWNA OCENA PRZEJŚCIA DLA PIESZYCH	0
---	----------

OPINIA / UWAGI DODATKOWE

Przeście dla pieszych wyznaczone jest przez jedną jezdnię dwujezdniowej ulicy Trakt Brzeski (droga krajowa nr 2).

Zlokalizowane jest na odcinku pomiędzy skrzyżowaniami.

Prosty odcinek i dwujezdniowy przekrój drogi sprzyja przekraczaniu dopuszczalnej prędkości.

Droga obciążona jest dużym ruchem. Pieszy ma możliwość przejścia jedynie, gdy ruch wstrzymany jest przez sygnalizację świetlną na skrzyżowaniu ulicy Trakt Brzeski i Jana Pawła II.

Przeście bez sygnalizacji świetlnej, wyznaczone przez dwa pasy w jednym kierunku jest niebezpieczne. Możliwe jest wyprzedzanie pojazdu, który zatrzymał się żeby przepuścić pieszego. Pieszy może zostać potrącony przez pojazd jadący z dużą prędkością.

Brak pasów ostrzegawczych dla niewidomych i niedowidzących na pasie dzielącym.

Szerokość pasa dzielącego pomiędzy jezdniami (około 1,5 m) nie zapewnia bezpiecznej strefy oczekiwania na możliwość przejścia.

Zalecenia:

1. Zaleca się wprowadzenie sygnalizacji świetlnej na przejściu.
2. Zapewnić odpowiednią szerokość azylu dla pieszych.
3. Uzupelnic pasy ostrzegawcze dla niewidomych i niedowidzących.

FORMULARZ AUDYTU BRD		Arkusz 9
NR PRZEJŚCIA	3289	

ZDJĘCIA









