

FORMULARZ AUDYTU BRD		Arkusz 1
Audytor	Tomasz Mackun	
Data, Godzina	11.07.2020 11:05	
Pogoda	Zachmurzenie: Całkowite	

METRYKA WEDŁUG INWENTARYZACJI			
NR PRZEJŚCIA	3389		
DZIELNICA	Rembertów	KATEGORIA	powiatowa
ULICA	Generała Antoniego Chruściela „Montera”	LICZBA PASÓW	2
SKRZYŻOWANIE ZJAZD	Strażacka		
OPIS	przez Chruściela, jezdnia W		

LOKALIZACJA SZCZEGÓŁOWA			
Długość geograficzna	52.258649	Szerokość geograficzna	21.160809
Google Maps	<a href="https://www.google.com/maps?q=52.258649,21.160809">LINK</a>	URL	https://www.google.com/maps?q=52.258649,21.160809

ORIENTACJA				
NW	N		NE	
W			E	
SW		S		

ORIENTACJA				
NW	N		NE	
W			E	
SW		S		

<b>FORMULARZ AUDYTU BRD</b>		Arkusz 2
NR PRZEJŚCIA	<b>3389</b>	

<b>CHARAKTERYSTYKA</b>
------------------------

<b>USYTUOWANIE PRZEJŚCIA</b>	Na wlocie/wylocie skrzyżowania		
<b>ODLEGŁOŚĆ OD KRAWĘDZI JEZDNI PROSTOPADŁEJ</b>	ND		
<b>PRĘDKOŚĆ NA JEZDNI PROSTOPADŁEJ</b>	ND		
<b>JEZDNIĄ Z PIERWSZEŃSTWEM</b>	Tak		
<b>DROGA ROWEROWA (DR)</b>	Bez przejazdu rowerowego		
<b>USYTUOWANIE DR</b>	ND		
<b>LINIE TRAMWAJOWE</b>	Brak		
<b>NAWIERZCHNIA TOROWISKA</b>	ND		
<b>NAWIERZCHNIA JEZDNI ZA I PRZED PRZEJŚCIEM</b>	Naw. bitumiczna: szara		
<b>STAN NAWIERZCHNI</b>	Dobry		
<b>GEOMETRIA ULICY W OBSZARZE PRZEJŚCIA</b>	Prosta		
<b>SZEROKOŚĆ PRZEJŚCIA</b>	4 m	<b>DŁUGOŚĆ CAŁKOWITA PRZEJŚCIA</b>	7 m
		<b>DŁUGOŚĆ DŁUŻSZEGO PRZEJŚCIA</b>	7 m
<b>PRĘDKOŚĆ DOPUSZCZALNA</b>	50 km/h		

<b>PRZEKRÓJ POPRZECZNY</b>						
----------------------------	--	--	--	--	--	--

















Zatoki autobusowe	Pasy rowerowe	Pasy	Azyl/pas dzielący	Pasy	Pasy rowerowe	Zatoki autobusowe
Brak	Brak	2	Brak	Brak	Brak	Brak

<b>OŚWIETLENIE</b>	Uliczne i dedykowane
--------------------	----------------------

<b>FORMULARZ AUDYTU BRD</b>		Arkusz 3
NR PRZEJŚCIA	<b>3389</b>	

ORGANIZACJA RUCHU POJAZDÓW			
<b>ULICA JEDNOKIERUNKOWA</b>		Tak	
<b>Kierunki ruchu</b>	<b>do ul.</b>	<b>Cyrulików</b>	
	<b>do ul.</b>	<b>Strażacka</b>	
<b>KIERUNEK RUCHU POJAZDÓW (SAMOCHODY)</b>		S	
S	Cyrulików		
<b>KIERUNEK RUCHU POJAZDÓW (TRAMWAJE)</b>			
<b>KIERUNEK RUCHU ROWERÓW</b>			
<b>LICZBA RELACJI ZJEŹDŹAJĄCYCH ZE SKRZYŻOWANIA W STRONĘ PRZEJŚCIA</b>		ND	

















PRZYSTANKI AUTOBUSOWE			
<b>PRZYSTANKI AUTOBUSOWE USYTUOWANE NA JEZDNI PROSTOPADŁEJ</b>			ND
<b>PRZYSTANKI AUTOBUSOWE NA JEZDNI GDZIE USYTOWANE JEST PRZEJŚCIE</b>			Nie
LOKALIZACJA, TYP, ODLEGŁOŚĆ OD PRZEJŚCIA			
Kierunek	S		Odległość
			Odległość
Kierunek			Odległość
			Odległość

OZNAKOWANIE PIONOWE				
ZNAKI PIONOWE cz. I				
Kierunek	S	STR. LEWA	 D6	Stan dobry
			 D-6a	
			 D-6b	
			 T-27	
			Inne oznakowanie	
Kierunek	S	STR. PRAWA	 D6	Stan dobry
			 D-6a	
			 D-6b	
			 T-27	
			Inne oznakowanie	
Kierunek		STR. LEWA	 D6	
			 D-6a	
			 D-6b	
			 T-27	
			Inne oznakowanie	
Kierunek		STR. PRAWA	 D6	
			 D-6a	
			 D-6b	
			 T-27	
			Inne oznakowanie	










<b>FORMULARZ AUDYTU BRD</b>		Arkusz 4
NR PRZEJŚCIA	<b>3389</b>	

<b>OZNAKOWANIE PIONOWE</b>
----------------------------

<b>ZNAKI PIONOWE cz. II</b>				
-----------------------------	--	--	--	--

Kierunek	S	STR. LEWA	 A-16	
			 A-17	
			 A-24	
			 T-14	
			Inne oznakowanie	
Kierunek	S	STR. PRAWA	 A-16	
			 A-17	
			 A-24	
			 T-14	
			Inne oznakowanie	
Kierunek		STR. LEWA	 A-16	
			 A-17	
			 A-24	
			 T-14	
			Inne oznakowanie	
Kierunek		STR. PRAWA	 A-16	
			 A-17	
			 A-24	
			 T-14	
			Inne oznakowanie	

<b>ZNAKI PIONOWE cz. III</b>				
------------------------------	--	--	--	--

Kierunek	S	STR. LEWA	 2 SO	
			 1 SO nad zn.	
			 1 SO pod zn.	
			Inny	
			Kierunek	S
 1 SO nad zn.				
 1 SO pod zn.				
Inny				
Kierunek		STR. LEWA		
			 1 SO nad zn.	
			 1 SO pod zn.	
			Inny	
			Kierunek	
 1 SO nad zn.				
 1 SO pod zn.				
Inny				

Uwagi	
-------	--

<b>FORMULARZ AUDYTU BRD</b>		Arkusz 5
NR PRZEJŚCIA	<b>3389</b>	

OZNAKOWANIE POZIOME	
Rodzaj	Malowane grubowarstwowe
Tło	Brak
Stan	Dobry
Oznakowanie przed przejściem	Linia P-14
Szerokość zawężenia (strona lewa)	Brak
Szerokość zawężenia	ND
Szerokość zawężenia (strona prawa)	Brak
Szerokość zawężenia	ND

WPUSTY DESZCZOWE W OBSZARZE PRZEJŚCIA	
Liczba wpustów	0
Ścieki przykrawężnikowe	Nie
Odwodnienie	Poprawne

UDOGODNIENIA DLA NIEPEŁNOSPRAWNYCH / OGRANICZENIA			
<b>RAMPA</b>			
Kierunek	S	Strona lewa	Tak
		Strona prawa	Tak
<b>DLA NIEWIDZĄCYCH</b>			
Kierunek	S	Strona lewa	Płytki prowadzące
		Strona prawa	Płytki prowadzące

SŁUPKI I WYGRODZENIA			
<b>PRZEJŚCIE</b>			
Kierunek	S	Strona lewa	Brak
		Strona prawa	Brak
<b>PRZED PRZEJŚCIEM</b>			
Kierunek	S	Strona lewa	Brak
		Strona prawa	Brak
<b>ZA PRZEJŚCIEM</b>			
Kierunek	S	Strona lewa	Brak
		Strona prawa	Brak
<b>NA JEZDNI PROSTOPADŁEJ</b>			
Kierunek		Strona prawa	ND

<b>FORMULARZ AUDYTU BRD</b>		Arkusz 6
NR PRZEJŚCIA	<b>3389</b>	

<b>PARKOWANIE</b>
-------------------

<b>PARKOWANIE NA JEZDNI</b>
-----------------------------

KIERUNEK	S	STR. LEWA	Przed przejściem	NS
			Za przejściem	NS
		STR. PRAWA	Przed przejściem	NS
			Za przejściem	NS

<b>PARKOWANIE W PASIE PRZY JEZDNI</b>
---------------------------------------

KIERUNEK	S	STR. LEWA	Przed przejściem	NS
			Za przejściem	NS
		STR. PRAWA	Przed przejściem	Odległość od przejścia: 2 m
			Za przejściem	NS

<b>PARKOWANIE NA PASIE RUCHU</b>
----------------------------------

KIERUNEK	S	STR. LEWA	Przed przejściem	NS
			Za przejściem	NS
		STR. PRAWA	Przed przejściem	NS
			Za przejściem	NS

<b>PARKOWANIE NA CHODNIKU I NA JEZDNI (JEDNYM KOŁEM)</b>
----------------------------------------------------------

KIERUNEK	S	STR. LEWA	Przed przejściem	NS
			Za przejściem	NS
		STR. PRAWA	Przed przejściem	NS
			Za przejściem	NS

<b>PARKOWANIE NA PRZEJŚCIU</b>
--------------------------------

KIERUNEK	S	STR. LEWA	Nie
		STR. PRAWA	Nie

<b>PARKOWANIE NA JEZDNI PROSTOPADŁEJ</b>
------------------------------------------

KIERUNEK		ND
----------	--	----

<b>UWAGI DOTYCZĄCE PARKOWANIA</b>
-----------------------------------

<b>FORMULARZ AUDYTU BRD</b>		Arkusz 7
NR PRZEJŚCIA	<b>3389</b>	

WIDOCZNOŚĆ			
WIDOCZNOŚĆ POMIERZONA			
KIERUNEK RUCHU PIESZEGO	E	W LEWO	100 m
		W PRAWO	
		W TYŁ	ND
	W	W LEWO	
		W PRAWO	100 m
		W TYŁ	ND
WIDOCZNOŚĆ WYMAGANA			
KIERUNEK RUCHU PIESZEGO	E	W LEWO	80 m
		W PRAWO	
		W TYŁ	ND
	W	W LEWO	
		W PRAWO	80 m
		W TYŁ	ND
OGRANICZENIA WIDOCZNOŚCI			
KIERUNEK RUCHU PIESZEGO	E	STRONA LEWA	Brak
		STRONA PRAWA	Brak
	W	STRONA LEWA	Brak
		STRONA PRAWA	Brak

<b>FORMULARZ AUDYTU BRD</b>		Arkusz 8
NR PRZEJŚCIA	<b>3389</b>	

<b>SUBIEKTYWNA OCENA PRZEJŚCIA DLA PIESZYCH</b>	<b>1</b>
-------------------------------------------------	----------

<b>OPINIA / UWAGI DODATKOWE</b>
---------------------------------

Przeście dla pieszych przez Aleję Generała Antoniego Chruściela „Montera” przez dwa pasy ruchu w jednym kierunku.

W obszarze przejścia dla pieszych występuje zagrożenie wynikające z geometrii i organizacji ruchu. Przejście dla pieszych wyznaczono przez dwa pasy ruchu w jednym kierunku na długim prostym odcinku drogi. Na takich przekrojach drogowych rejestruje się wysokie i bardzo wysokie prędkości pojazdów, co może prowadzić do zdarzeń drogowych z udziałem pieszych o dużej ciężkości ofiar. Dodatkowo może wystąpić niezgodne z przepisami o ruchu drogowym, lecz często obserwowane, zachowanie kierujących, polegające na tym, że na jednym pasie kierujący ustąpi pierwszeństwa pieszym, a kierujący na sąsiednim pasie pierwszeństwa nie udzieli. Karoseria pierwszego pojazdu będzie stanowiła ograniczenia widoczności na pieszego dla kierującego pojazdem na sąsiednim pasie.

Zaleca się instalację sygnalizacji świetlnej. Do czasu instalacji sygnalizacji świetlnej należy wprowadzić elementy uspokojenia ruchu drogowego, np. progi wyspowe. Zaleca się to zrealizować systemowo na całym ciągu Al. Generała Antoniego Chruściela „Montera”.



<b>FORMULARZ AUDYTU BRD</b>		Arkusz 9
NR PRZEJŚCIA	<b>3389</b>	

**ZDJĘCIA**





11 lip 2020 11:05:44



11 lip 2020 11:06:07



11 lip 2020 11:06:23



11 lip 2020 11:06:30



11 lip 2020 11:06:53



11 lip 2020 11:07:53