

FORMULARZ AUDYTU BRD		Arkusz 1
Audytor	Tomasz Mackun	
Data, Godzina	15.06.2020 18:10	
Pogoda	Słonecznie	

METRYKA WEDŁUG INWENTARYZACJI			
NR PRZEJŚCIA	3450		
DZIELNICA	Białotęka	KATEGORIA	Powiatowa
ULICA	Klasyków	LICZBA PASÓW	2
SKRZYŻOWANIE ZJAZD	Podkładowa		
OPIS	przez Klasyków wlot W		

LOKALIZACJA SZCZEGÓŁOWA			
Długość geograficzna	52.3340205000000012	Szerokość geograficzna	20.981187999999995
Google Maps	LINK	URL	https://www.google.com/maps?q=52.3340205000000012,20.981187999999995

ORIENTACJA			
NW		N	NE
			
W			E
SW		S	SE

ORIENTACJA			
NW		N	NE
			
W			E
SW		S	SE

FORMULARZ AUDYTU BRD		Arkusz 2
NR PRZEJŚCIA	3450	

CHARAKTERYSTYKA

USYTUOWANIE PRZEJŚCIA	Na wlocie/wylocie skrzyżowania		
ODLEGŁOŚĆ OD KRAWĘDZI JEZDNI PROSTOPADŁEJ	ND		
PRĘDKOŚĆ NA JEZDNI PROSTOPADŁEJ	ND		
JEZDNIĄ Z PIERWSZEŃSTWEM	Tak		
DROGA ROWEROWA (DR)	Bez przejazdu rowerowego		
USYTUOWANIE DR	ND		
LINIE TRAMWAJOWE	Brak		
NAWIERZCHNIA TOROWISKA	ND		
NAWIERZCHNIA JEZDNI ZA I PRZED PRZEJŚCIEM	Naw. bitumiczna: szara		
STAN NAWIERZCHNI	Dobry		
GEOMETRIA ULICY W OBSZARZE PRZEJŚCIA	Prosta		
SZEROKOŚĆ PRZEJŚCIA	4 m	DŁUGOŚĆ CAŁKOWITA PRZEJŚCIA	7 m
		DŁUGOŚĆ DŁUŻSZEGO PRZEJŚCIA	7 m
PRĘDKOŚĆ DOPUSZCZALNA	50 km/h		

PRZEKRÓJ POPRZECZNY						
----------------------------	--	--	--	--	--	--

















Zatoki autobusowe	Pasy rowerowe	Pasy	Azyl/pas dzielący	Pasy	Pasy rowerowe	Zatoki autobusowe
Brak	Brak	1	Brak	1	Brak	Brak

OŚWIETLENIE	Standardowe uliczne
--------------------	---------------------

FORMULARZ AUDYTU BRD		Arkusz 3
NR PRZEJŚCIA	3450	

ORGANIZACJA RUCHU POJAZDÓW			
ULICA JEDNOKIERUNKOWA		Nie	
Kierunki ruchu	do ul.	Podkładowa	
	do ul.	Fletniowa	
KIERUNEK RUCHU POJAZDÓW (SAMOCHODY)		E	W
E	Podkładowa		
W	Fletniowa		
KIERUNEK RUCHU POJAZDÓW (TRAMWAJE)			
KIERUNEK RUCHU ROWERÓW			
LICZBA RELACJI ZJEŹDŹAJĄCYCH ZE SKRZYŻOWANIA W STRONĘ PRZEJŚCIA		ND	

















PRZYSTANKI AUTOBUSOWE			
PRZYSTANKI AUTOBUSOWE USYTUOWANE NA JEZDNI PROSTOPADŁEJ			ND
PRZYSTANKI AUTOBUSOWE NA JEZDNI GDZIE USYTOWANE JEST PRZEJŚCIE			Nie
LOKALIZACJA, TYP, ODLEGŁOŚĆ OD PRZEJŚCIA			
Kierunek	E		Odległość
			Odległość
Kierunek	W		Odległość
			Odległość

OZNAKOWANIE PIONOWE				
ZNAKI PIONOWE cz. I				
Kierunek	E	STR. LEWA	 D6	
			 D-6a	
			 D-6b	
			 T-27	
			Inne oznakowanie	
Kierunek	E	STR. PRAWA	 D6	Stan dobry
			 D-6a	
			 D-6b	
			 T-27	
			Inne oznakowanie	
Kierunek	W	STR. LEWA	 D6	
			 D-6a	
			 D-6b	
			 T-27	
			Inne oznakowanie	
Kierunek	W	STR. PRAWA	 D6	Stan dobry
			 D-6a	
			 D-6b	
			 T-27	
			Inne oznakowanie	













FORMULARZ AUDYTU BRD		Arkusz 4
NR PRZEJŚCIA	3450	

OZNAKOWANIE PIONOWE

ZNAKI PIONOWE cz. II				
-----------------------------	--	--	--	--

Kierunek	E	STR. LEWA	 A-16	
			 A-17	
			 A-24	
			 T-14	
			Inne oznakowanie	
Kierunek	E	STR. PRAWA	 A-16	
			 A-17	
			 A-24	
			 T-14	
			Inne oznakowanie	
Kierunek	W	STR. LEWA	 A-16	
			 A-17	
			 A-24	
			 T-14	
			Inne oznakowanie	
Kierunek	W	STR. PRAWA	 A-16	
			 A-17	
			 A-24	
			 T-14	
			Inne oznakowanie	

ZNAKI PIONOWE cz. III				
------------------------------	--	--	--	--

Kierunek	E	STR. LEWA	 2 SO	
			 1 SO nad zn.	
			 1 SO pod zn.	
			Inny	
Kierunek	E	STR. PRAWA	 2 SO	
			 1 SO nad zn.	
			 1 SO pod zn.	
			Inny	
Kierunek	W	STR. LEWA	 2 SO	
			 1 SO nad zn.	
			 1 SO pod zn.	
			Inny	
Kierunek	W	STR. PRAWA	 2 SO	
			 1 SO nad zn.	
			 1 SO pod zn.	
			Inny	

Uwagi	
-------	--

FORMULARZ AUDYTU BRD		Arkusz 5
NR PRZEJŚCIA	3450	

OZNAKOWANIE POZIOME	
Rodzaj	Malowane grubowarstwowe
Tło	Brak
Stan	Dobry
Oznakowanie przed przejściem	Linia P-14
Szerokość zawężenia (strona lewa)	Brak
Szerokość zawężenia	ND
Szerokość zawężenia (strona prawa)	Brak
Szerokość zawężenia	ND

WPUSTY DESZCZOWE W OBSZARZE PRZEJŚCIA	
Liczba wpustów	1
Ścieki przykrawężnikowe	Tak
Odwodnienie	Poprawne

UDOGODNIENIA DLA NIEPEŁNOSPRAWNYCH / OGRANICZENIA			
RAMPA			
Kierunek	E	Strona lewa	Tak
		Strona prawa	Tak
DLA NIEWIDZĄCYCH			
Kierunek	E	Strona lewa	Płytki prowadzące
		Strona prawa	Płytki prowadzące

SŁUPKI I WYGRODZENIA			
PRZEJŚCIE			
Kierunek	E	Strona lewa	Brak
		Strona prawa	Brak
PRZED PRZEJŚCIEM			
Kierunek	E	Strona lewa	Brak
		Strona prawa	Brak
ZA PRZEJŚCIEM			
Kierunek	E	Strona lewa	Brak
		Strona prawa	Brak
NA JEZDNI PROSTOPADŁEJ			
Kierunek		Strona prawa	ND

FORMULARZ AUDYTU BRD		Arkusz 6
NR PRZEJŚCIA	3450	

PARKOWANIE

PARKOWANIE NA JEZDNI

KIERUNEK	E	STR.	Przed przejściem	NS
		LEWA	Za przejściem	NS
		STR.	Przed przejściem	NS
		PRAWA	Za przejściem	NS

PARKOWANIE W PASIE PRZY JEZDNI

KIERUNEK	E	STR.	Przed przejściem	NS
		LEWA	Za przejściem	NS
		STR.	Przed przejściem	NS
		PRAWA	Za przejściem	NS

PARKOWANIE NA PASIE RUCHU

KIERUNEK	E	STR.	Przed przejściem	NS
		LEWA	Za przejściem	NS
		STR.	Przed przejściem	NS
		PRAWA	Za przejściem	NS

PARKOWANIE NA CHODNIKU I NA JEZDNI (JEDNYM KOŁEM)
--

KIERUNEK	E	STR.	Przed przejściem	NS
		LEWA	Za przejściem	NS
		STR.	Przed przejściem	NS
		PRAWA	Za przejściem	NS

PARKOWANIE NA PRZEJŚCIU

KIERUNEK	E	STR.	Nie
		LEWA	Nie
KIERUNEK	E	STR.	Nie
		PRAWA	Nie

PARKOWANIE NA JEZDNI PROSTOPADŁEJ
--

KIERUNEK		ND
----------	--	----

UWAGI DOTYCZĄCE PARKOWANIA

FORMULARZ AUDYTU BRD		Arkusz 7
NR PRZEJŚCIA	3450	

WIDOCZNOŚĆ			
WIDOCZNOŚĆ POMIERZONA			
KIERUNEK RUCHU PIESZEGO	N	W LEWO	100 m
		W PRAWO	100 m
		W TYŁ	ND
	S	W LEWO	100 m
		W PRAWO	80 m
		W TYŁ	ND
WIDOCZNOŚĆ WYMAGANA			
KIERUNEK RUCHU PIESZEGO	N	W LEWO	65 m
		W PRAWO	65 m
		W TYŁ	ND
	S	W LEWO	65 m
		W PRAWO	65 m
		W TYŁ	ND
OGRANICZENIA WIDOCZNOŚCI			
KIERUNEK RUCHU PIESZEGO	N	STRONA LEWA	Brak
		STRONA PRAWA	Brak
	S	STRONA LEWA	Brak
		STRONA PRAWA	Brak

FORMULARZ AUDYTU BRD		Arkusz 8
NR PRZEJŚCIA	3450	

SUBIEKTYWNA OCENA PRZEJŚCIA DLA PIESZYCH	1
---	----------

OPINIA / UWAGI DODATKOWE

Przeście dla pieszych przy skrzyżowaniu ulicy Klasyków z ul. Szynową. Przeście znajduje się na drodze nadrzędnej. Występuje duże natężenie pojazdów i niewielkie natężenie pieszych.

Przeście i ulica ma dobry stan techniczny jednak długa prosta oraz jezdnia na spadku od strony wiaduktu sprawia, że kierujący poruszają się z wysoką prędkością znacznie powyżej dopuszczalnego limitu. W przypadku zdarzenia z udziałem pieszych może to prowadzić do bardzo groźnych skutków.

Należy zastosować środki fizyczne i/lub nadzoru nad prędkością zmuszające kierujących do poruszania się z prędkością 30-50 km/h. Można to uzyskać poprzez instalację fotoradaru lub poprzez zastosowanie wyspy azylu lub serii wysp na odcinkach poprzedzających przeście, a także progów zwalniających.

FORMULARZ AUDYTU BRD		Arkusz 9
NR PRZEJŚCIA	3450	

ZDJĘCIA









