

FORMULARZ AUDYTU BRD		Arkusz 1
Audytor	Marcin Budzyński	
Data, Godzina	06.06.2020 12:21	
Pogoda	Zachmurzenie: Częściowe	

METRYKA WEDŁUG INWENTARYZACJI			
NR PRZEJŚCIA	3469		
DZIELNICA	Białotąka	KATEGORIA	Powiatowa
ULICA	Mehoffera	LICZBA PASÓW	2
SKRZYŻOWANIE ZJAZD	Ceglana		
OPIS	przez Mehoffera		

LOKALIZACJA SZCZEGÓŁOWA			
Długość geograficzna	52.3340431000000024	Szerokość geograficzna	20.9604335000000006
Google Maps	LINK	URL	https://www.google.com/maps?q=52.3340431000000024,20.9604335000000006

ORIENTACJA			
NW	N		NE
W			E
SW	S		SE

ORIENTACJA			
NW	N		NE
W			E
SW	S		SE

FORMULARZ AUDYTU BRD		Arkusz 2
NR PRZEJŚCIA	3469	

CHARAKTERYSTYKA

USYTUOWANIE PRZEJŚCIA	Na wlocie/wylocie skrzyżowania		
ODLEGŁOŚĆ OD KRAWĘDZI JEZDNI PROSTOPADŁEJ	ND		
PRĘDKOŚĆ NA JEZDNI PROSTOPADŁEJ	ND		
JEZDNIĄ Z PIERWSZEŃSTWEM	Tak		
DROGA ROWEROWA (DR)	Bez przejazdu rowerowego		
USYTUOWANIE DR	ND		
LINIE TRAMWAJOWE	Brak		
NAWIERZCHNIA TOROWISKA	ND		
NAWIERZCHNIA JEZDNI ZA I PRZED PRZEJŚCIEM	Naw. bitumiczna: szara		
STAN NAWIERZCHNI	Dobry		
GEOMETRIA ULICY W OBSZARZE PRZEJŚCIA	Prosta		
SZEROKOŚĆ PRZEJŚCIA	3,9 m	DŁUGOŚĆ CAŁKOWITA PRZEJŚCIA	6,1 m
		DŁUGOŚĆ DŁUŻSZEGO PRZEJŚCIA	6,1 m
PRĘDKOŚĆ DOPUSZCZALNA	50 km/h		

PRZEKRÓJ POPRZECZNY						
----------------------------	--	--	--	--	--	--

















Zatoki autobusowe	Pasy rowerowe	Pasy	Azyl/pas dzielący	Pasy	Pasy rowerowe	Zatoki autobusowe
Brak	Brak	1	Brak	1	Brak	Brak

OŚWIETLENIE	Standardowe uliczne
--------------------	---------------------

FORMULARZ AUDYTU BRD		Arkusz 3
NR PRZEJŚCIA	3469	

ORGANIZACJA RUCHU POJAZDÓW			
ULICA JEDNOKIERUNKOWA		Nie	
Kierunki ruchu	do ul.	Ceglana	
	do ul.	Chęcińska	
KIERUNEK RUCHU POJAZDÓW (SAMOCHODY)		N	S
N	Ceglana		
S	Chęcińska		
KIERUNEK RUCHU POJAZDÓW (TRAMWAJE)			
KIERUNEK RUCHU ROWERÓW			
LICZBA RELACJI ZJEŹDŹAJĄCYCH ZE SKRZYŻOWANIA W STRONĘ PRZEJŚCIA		ND	

















PRZYSTANKI AUTOBUSOWE				
PRZYSTANKI AUTOBUSOWE USYTUOWANE NA JEZDNI PROSTOPADŁEJ			ND	
PRZYSTANKI AUTOBUSOWE NA JEZDNI GDZIE USYTOWANE JEST PRZEJŚCIE			Tak	
LOKALIZACJA, TYP, ODLEGŁOŚĆ OD PRZEJŚCIA				
Kierunek	N	Przed przejściem, Na jezdni	Odległość	163 m
		Za przejściem, Na jezdni	Odległość	5 m
Kierunek	S		Odległość	
			Odległość	

OZNAKOWANIE PIONOWE				
ZNAKI PIONOWE cz. I				
Kierunek	N	STR. LEWA	 D6	
			 D-6a	
			 D-6b	
			 T-27	
			Inne oznakowanie	
Kierunek	N	STR. PRAWA	 D6	Stan dobry
			 D-6a	
			 D-6b	
			 T-27	
			Inne oznakowanie	
Kierunek	S	STR. LEWA	 D6	
			 D-6a	
			 D-6b	
			 T-27	
			Inne oznakowanie	
Kierunek	S	STR. PRAWA	 D6	Stan dobry
			 D-6a	
			 D-6b	
			 T-27	
			Inne oznakowanie	










FORMULARZ AUDYTU BRD		Arkusz 4
NR PRZEJŚCIA	3469	

OZNAKOWANIE PIONOWE

ZNAKI PIONOWE cz. II				
-----------------------------	--	--	--	--

Kierunek	N	STR. LEWA	 A-16	
			 A-17	
			 A-24	
			 T-14	
			Inne oznakowanie	
Kierunek	N	STR. PRAWA	 A-16	
			 A-17	
			 A-24	
			 T-14	
			Inne oznakowanie	
Kierunek	S	STR. LEWA	 A-16	
			 A-17	
			 A-24	
			 T-14	
			Inne oznakowanie	
Kierunek	S	STR. PRAWA	 A-16	
			 A-17	
			 A-24	
			 T-14	
			Inne oznakowanie	

ZNAKI PIONOWE cz. III				
------------------------------	--	--	--	--

Kierunek	N	STR. LEWA	 2 SO	
			 1 SO nad zn.	
			 1 SO pod zn.	
			Inny	
			Kierunek	N
 1 SO nad zn.				
 1 SO pod zn.				
Inny				
Kierunek	S	STR. LEWA		
			 1 SO nad zn.	
			 1 SO pod zn.	
			Inny	
			Kierunek	S
 1 SO nad zn.				
 1 SO pod zn.				
Inny				

Uwagi	
-------	--

FORMULARZ AUDYTU BRD		Arkusz 5
NR PRZEJŚCIA	3469	

OZNAKOWANIE POZIOME	
Rodzaj	Malowane cienkowsarstwowe
Tło	Brak
Stan	Dobry
Oznakowanie przed przejściem	Linia P-14
Szerokość zawężenia (strona lewa)	Brak
Szerokość zawężenia	ND
Szerokość zawężenia (strona prawa)	Brak
Szerokość zawężenia	ND

WPUSTY DESZCZOWE W OBSZARZE PRZEJŚCIA	
Liczba wpustów	0
Ścieki przykrawężnikowe	Tak
Odwodnienie	Poprawne

UDOGODNIENIA DLA NIEPEŁNOSPRAWNYCH / OGRANICZENIA			
RAMPA			
Kierunek	N	Strona lewa	Tak
		Strona prawa	Tak
DLA NIEWIDZĄCYCH			
Kierunek	N	Strona lewa	Płytki prowadzące
		Strona prawa	Płytki prowadzące

SŁUPKI I WYGRODZENIA			
PRZEJŚCIE			
Kierunek	N	Strona lewa	Brak
		Strona prawa	Brak
PRZED PRZEJŚCIEM			
Kierunek	N	Strona lewa	Brak
		Strona prawa	Brak
ZA PRZEJŚCIEM			
Kierunek	N	Strona lewa	Brak
		Strona prawa	Brak
NA JEZDNI PROSTOPADŁEJ			
Kierunek		Strona prawa	ND

FORMULARZ AUDYTU BRD		Arkusz 6
NR PRZEJŚCIA	3469	

PARKOWANIE

PARKOWANIE NA JEZDNI

KIERUNEK	N	STR.	Przed przejściem	ND
		LEWA	Za przejściem	ND
		STR.	Przed przejściem	ND
		PRAWA	Za przejściem	ND

PARKOWANIE W PASIE PRZY JEZDNI

KIERUNEK	N	STR.	Przed przejściem	NS
		LEWA	Za przejściem	NS
		STR.	Przed przejściem	NS
		PRAWA	Za przejściem	NS

PARKOWANIE NA PASIE RUCHU

KIERUNEK	N	STR.	Przed przejściem	ND
		LEWA	Za przejściem	ND
		STR.	Przed przejściem	ND
		PRAWA	Za przejściem	ND

PARKOWANIE NA CHODNIKU I NA JEZDNI (JEDNYM KOŁEM)
--

KIERUNEK	N	STR.	Przed przejściem	NS
		LEWA	Za przejściem	NS
		STR.	Przed przejściem	NS
		PRAWA	Za przejściem	NS

PARKOWANIE NA PRZEJŚCIU

KIERUNEK	N	STR.	Nie
		LEWA	
KIERUNEK	N	STR.	Nie
		PRAWA	

PARKOWANIE NA JEZDNI PROSTOPADŁEJ
--

KIERUNEK		ND
----------	--	----

UWAGI DOTYCZĄCE PARKOWANIA

FORMULARZ AUDYTU BRD		Arkusz 7
NR PRZEJŚCIA	3469	

WIDOCZNOŚĆ			
WIDOCZNOŚĆ POMIERZONA			
KIERUNEK RUCHU PIESZEGO	W	W LEWO	+100 m
		W PRAWO	+100 m
		W TYŁ	ND
	E	W LEWO	+100 m
		W PRAWO	7 m
		W TYŁ	ND
WIDOCZNOŚĆ WYMAGANA			
KIERUNEK RUCHU PIESZEGO	W	W LEWO	65 m
		W PRAWO	65 m
		W TYŁ	ND
	E	W LEWO	65 m
		W PRAWO	65 m
		W TYŁ	ND
OGRANICZENIA WIDOCZNOŚCI			
KIERUNEK RUCHU PIESZEGO	W	STRONA LEWA	Brak
		STRONA PRAWA	Brak
	E	STRONA LEWA	Brak
		STRONA PRAWA	Przystanek

FORMULARZ AUDYTU BRD		Arkusz 8
NR PRZEJŚCIA	3469	

SUBIEKTYWNA OCENA PRZEJŚCIA DLA PIESZYCH	0
---	----------

OPINIA / UWAGI DODATKOWE

Przeście dla pieszych przez drogę jednojezdniową dwukierunkową na wlocie nadrzędnym.

Ograniczona widoczność ze względu na lokalizację przystanków autobusowych. Stojący autobus na przystanku za przejściem ogranicza znacząco widoczność w obrębie przejścia (ograniczenie widoczności do kilku metrów). Ograniczenia widoczności mogą powodować bardzo groźne w skutkach sytuacje na drodze. Kierujący zbliżający się do przejścia muszą mieć możliwość dostrzegania pieszych zbliżających się do przejścia i jednocześnie piesi muszą mieć możliwość obserwacji potoków ruchu. Kierowca powinien dostosować swoją prędkość, aby zatrzymać się w przypadku, gdy pieszy wkroczy na przejście dla pieszych. Pieszy natomiast powinien upewnić się, że może przekraczać przejścia dla pieszych. W sytuacji, gdy występują ograniczenia widoczności przez autobus stojący blisko przejścia, kierowca i pieszy nie są w stanie dostosować dynamiki ruchu i upewnić się co do możliwości dalszego przemieszczania. Pieszy widząc przejście dla pieszych ma wrażenie, że jest bezpieczny i często wkracza na jezdnię, natomiast kierujący nie mając szans na dostrzeżenie pieszych z odpowiednim wyprzedzeniem, są zaskakiwani i może okazać się, że ich prędkość jest zbyt duża, aby bezpiecznie zatrzymać pojazd. W połączeniu z wysoką prędkością pojazdów w rejonie przejścia zwiększa to jeszcze bardziej ryzyko wystąpienia bardzo poważnych w skutkach najechań na pieszego.

Wysoka prędkość w rejonie przejścia. Długa prosta, brak elementów uspokojenia ruchu sprzyjają wysokiej prędkości (poza okresem szczytów transportowych). Wiąże się to z ryzykiem najechania na pieszego i bardzo dużą ciężkością wypadków. Pieszy przy wysokiej prędkości pojazdów może niewłaściwie ocenić odległość i wejść na przejście, a jednocześnie kierowca może nie zdążyć wyhamować przed pieszym.

Rekomendacje. Poprawa widoczności przez odsunięcie przystanków od przejścia.
Zastosowanie elementów uspokojenia ruchu.

NR PRZEJŚCIA

3469

ZDJĘCIA







