

FORMULARZ AUDYTU BRD		Arkusz 1
Audytora	Wojciech Kustra	
Data, Godzina	05.06.2020 10:00	
Pogoda	Słonecznie	

METRYKA WEDŁUG INWENTARYZACJI			
NR PRZEJŚCIA	3579		
DZIELNICA	Białotęka	KATEGORIA	Wojewódzka
ULICA	Płochocińska	LICZBA PASÓW	2
SKRZYŻOWANIE ZJAZD	przy stacji benzynowej „Orient”		
OPIS	przez Płochocińska		

LOKALIZACJA SZCZEGÓŁOWA			
Długość geograficzna	52.3367689000000027	Szerokość geograficzna	21.0292920000000017
Google Maps	<a href="https://www.google.com/maps?q=52.3367689000000027,21.0292920000000017">LINK</a>	URL	<a href="https://www.google.com/maps?q=52.3367689000000027,21.0292920000000017">https://www.google.com/maps?q=52.3367689000000027,21.0292920000000017</a>

ORIENTACJA				
NW	N	NE		
W			E	
SW	S	SE		

ORIENTACJA				
NW	N	NE		
W			E	
SW	S	SE		

<b>FORMULARZ AUDYTU BRD</b>		Arkusz 2
NR PRZEJŚCIA	3579	

















<b>CHARAKTERYSTYKA</b>
------------------------

<b>USYTUOWANIE PRZEJŚCIA</b>		Pomiędzy skrzyżowaniami				
<b>ODLEGŁOŚĆ OD KRAWĘDZI JEZDNI PROSTOPADŁEJ</b>		ND				
<b>PRĘDKOŚĆ NA JEZDNI PROSTOPADŁEJ</b>		ND				
<b>JEZDNIĄ Z PIERWSZEŃSTWEM</b>		Tak				
<b>DROGA ROWEROWA (DR)</b>		Bez przejazdu rowerowego				
<b>USYTUOWANIE DR</b>		ND				
<b>LINIE TRAMWAJOWE</b>		Brak				
<b>NAWIERZCHNIA TOROWISKA</b>		ND				
<b>NAWIERZCHNIA JEZDNI ZA I PRZED PRZEJŚCIEM</b>		Naw. bitumiczna: szara				
<b>STAN NAWIERZCHNI</b>		Dobry				
<b>GEOMETRIA ULICY W OBSZARZE PRZEJŚCIA</b>		Prosta				
<b>SZEROKOŚĆ PRZEJŚCIA</b>	4 m	<b>DŁUGOŚĆ CAŁKOWITA PRZEJŚCIA</b>	7 m			
		<b>DŁUGOŚĆ DŁUŻSZEGO PRZEJŚCIA</b>	7 m			
<b>PRĘDKOŚĆ DOPUSZCZALNA</b>		50 km/h				
<b>PRZEKRÓJ POPRZECZNY</b>						
<b>Zatoki autobusowe</b>	<b>Pasy rowerowe</b>	<b>Pasy</b>	<b>Azyl/pas dzielący</b>	<b>Pasy</b>	<b>Pasy rowerowe</b>	<b>Zatoki autobusowe</b>
Brak	Brak	1	Brak	1	Brak	Brak
<b>OŚWIETLENIE</b>		Standardowe uliczne				

<b>FORMULARZ AUDYTU BRD</b>		Arkusz 3
NR PRZEJŚCIA	<b>3579</b>	

ORGANIZACJA RUCHU POJAZDÓW			
<b>ULICA JEDNOKIERUNKOWA</b>		Nie	
<b>Kierunki ruchu</b>	<b>do ul.</b>	<b>łączy</b>	
	<b>do ul.</b>	<b>Przy Kanale</b>	
<b>KIERUNEK RUCHU POJAZDÓW (SAMOCHODY)</b>		S	N
S	łączy		
N	Przy Kanale		
<b>KIERUNEK RUCHU POJAZDÓW (TRAMWAJE)</b>			
<b>KIERUNEK RUCHU ROWERÓW</b>			
<b>LICZBA RELACJI ZJEŹDŹAJĄCYCH ZE SKRZYŻOWANIA W STRONĘ PRZEJŚCIA</b>		ND	

















PRZYSTANKI AUTOBUSOWE			
<b>PRZYSTANKI AUTOBUSOWE USYTUOWANE NA JEZDNI PROSTOPADŁEJ</b>			ND
<b>PRZYSTANKI AUTOBUSOWE NA JEZDNI GDZIE USYTOWANE JEST PRZEJŚCIE</b>			Nie
LOKALIZACJA, TYP, ODLEGŁOŚĆ OD PRZEJŚCIA			
Kierunek	S		Odległość
			Odległość
Kierunek	N		Odległość
			Odległość

OZNAKOWANIE PIONOWE				
ZNAKI PIONOWE cz. I				
Kierunek	S	STR. LEWA	 D6	
			 D-6a	
			 D-6b	
			 T-27	
			Inne oznakowanie	
Kierunek	S	STR. PRAWA	 D6	Stan dobry
			 D-6a	
			 D-6b	
			 T-27	
			Inne oznakowanie	
Kierunek	N	STR. LEWA	 D6	
			 D-6a	
			 D-6b	
			 T-27	
			Inne oznakowanie	
Kierunek	N	STR. PRAWA	 D6	Stan dobry
			 D-6a	
			 D-6b	
			 T-27	
			Inne oznakowanie	













<b>FORMULARZ AUDYTU BRD</b>		Arkusz 4
NR PRZEJŚCIA	<b>3579</b>	

<b>OZNAKOWANIE PIONOWE</b>
----------------------------

<b>ZNAKI PIONOWE cz. II</b>				
-----------------------------	--	--	--	--

Kierunek	S	STR. LEWA	 A-16	
			 A-17	
			 A-24	
			 T-14	
			Inne oznakowanie	
Kierunek	S	STR. PRAWA	 A-16	
			 A-17	
			 A-24	
			 T-14	
			Inne oznakowanie	
Kierunek	N	STR. LEWA	 A-16	
			 A-17	
			 A-24	
			 T-14	
			Inne oznakowanie	
Kierunek	N	STR. PRAWA	 A-16	
			 A-17	
			 A-24	
			 T-14	
			Inne oznakowanie	

<b>ZNAKI PIONOWE cz. III</b>				
------------------------------	--	--	--	--

Kierunek	S	STR. LEWA	 2 SO	
			 1 SO nad zn.	
			 1 SO pod zn.	
			Inny	
Kierunek	S	STR. PRAWA	 2 SO	
			 1 SO nad zn.	
			 1 SO pod zn.	
			Inny	
Kierunek	N	STR. LEWA	 2 SO	
			 1 SO nad zn.	
			 1 SO pod zn.	
			Inny	
Kierunek	N	STR. PRAWA	 2 SO	
			 1 SO nad zn.	
			 1 SO pod zn.	
			Inny	

Uwagi	
-------	--

<b>FORMULARZ AUDYTU BRD</b>		Arkusz 5
NR PRZEJŚCIA	<b>3579</b>	

OZNAKOWANIE POZIOME	
Rodzaj	Malowane grubowarstwowe
Tło	Brak
Stan	Dobry
Oznakowanie przed przejściem	Linia P-14
Szerokość zawężenia (strona lewa)	Brak
Szerokość zawężenia	ND
Szerokość zawężenia (strona prawa)	Brak
Szerokość zawężenia	ND

WPUSTY DESZCZOWE W OBSZARZE PRZEJŚCIA	
Liczba wpustów	0
Ścieki przykrawężnikowe	Nie
Odwodnienie	Poprawne

UDOGODNIENIA DLA NIEPEŁNOSPRAWNYCH / OGRANICZENIA			
RAMPA			
Kierunek	S	Strona lewa	Tak
		Strona prawa	Tak
DLA NIEWIDZĄCYCH			
Kierunek	S	Strona lewa	Płytki prowadzące
		Strona prawa	Płytki prowadzące

SŁUPKI I WYGRODZENIA			
PRZEJŚCIE			
Kierunek	S	Strona lewa	Brak
		Strona prawa	Brak
PRZED PRZEJŚCIEM			
Kierunek	S	Strona lewa	Brak
		Strona prawa	Brak
ZA PRZEJŚCIEM			
Kierunek	S	Strona lewa	Brak
		Strona prawa	Brak
NA JEZDNI PROSTOPADŁEJ			
Kierunek		Strona prawa	ND

<b>FORMULARZ AUDYTU BRD</b>		Arkusz 6
NR PRZEJŚCIA	<b>3579</b>	

<b>PARKOWANIE</b>
-------------------

<b>PARKOWANIE NA JEZDNI</b>
-----------------------------

KIERUNEK	S	STR. LEWA	Przed przejściem	ND
			Za przejściem	ND
		STR. PRAWA	Przed przejściem	ND
			Za przejściem	ND

<b>PARKOWANIE W PASIE PRZY JEZDNI</b>
---------------------------------------

KIERUNEK	S	STR. LEWA	Przed przejściem	NS
			Za przejściem	Odległość od przejścia: 26 m
		STR. PRAWA	Przed przejściem	ND
			Za przejściem	NS

<b>PARKOWANIE NA PASIE RUCHU</b>
----------------------------------

KIERUNEK	S	STR. LEWA	Przed przejściem	NS
			Za przejściem	NS
		STR. PRAWA	Przed przejściem	NS
			Za przejściem	NS

<b>PARKOWANIE NA CHODNIKU I NA JEZDNI (JEDNYM KOŁEM)</b>
--

KIERUNEK	S	STR. LEWA	Przed przejściem	ND
			Za przejściem	ND
		STR. PRAWA	Przed przejściem	ND
			Za przejściem	NS

<b>PARKOWANIE NA PRZEJŚCIU</b>
--------------------------------

KIERUNEK	S	STR. LEWA	Nie
		STR. PRAWA	Nie

<b>PARKOWANIE NA JEZDNI PROSTOPADŁEJ</b>
--

KIERUNEK		ND
----------	--	----

<b>UWAGI DOTYCZĄCE PARKOWANIA</b>
-----------------------------------

<b>FORMULARZ AUDYTU BRD</b>		Arkusz 7
NR PRZEJŚCIA	<b>3579</b>	

WIDOCZNOŚĆ			
<b>WIDOCZNOŚĆ POMIERZONA</b>			
KIERUNEK RUCHU PIESZEGO	E	W LEWO	100 m
		W PRAWO	100 m
		W TYŁ	ND
	W	W LEWO	100 m
		W PRAWO	100 m
		W TYŁ	ND
<b>WIDOCZNOŚĆ WYMAGANA</b>			
KIERUNEK RUCHU PIESZEGO	E	W LEWO	65 m
		W PRAWO	65 m
		W TYŁ	ND
	W	W LEWO	65 m
		W PRAWO	65 m
		W TYŁ	ND
<b>OGRANICZENIA WIDOCZNOŚCI</b>			
KIERUNEK RUCHU PIESZEGO	E	STRONA LEWA	Brak
		STRONA PRAWA	Brak
	W	STRONA LEWA	Brak
		STRONA PRAWA	Brak

<b>FORMULARZ AUDYTU BRD</b>		Arkusz 8
NR PRZEJŚCIA	<b>3579</b>	

<b>SUBIEKTYWNA OCENA PRZEJŚCIA DLA PIESZYCH</b>	<b>1</b>
---	----------

<b>OPINIA / UWAGI DODATKOWE</b>
---------------------------------

Przeście dla pieszych przez ulicę Płochocińska (kategoria drogi: wojewódzka), na skrzyżowaniu Płochocińska - przy stacji benzynowej Orient.

Oceniono, że w obszarze przejścia może występować znaczna prędkość pojazdów (długa prosta, szeroki przekrój drogi). W przypadku zdarzenia z udziałem pieszych może to prowadzić do bardzo groźnych skutków.

Rekomendacja. Należy zastosować środki fizyczne i nadzoru nad prędkością zmuszające kierujących do poruszania się z prędkością 40 - 50 km/h, ustaloną na podstawie zapewnionej widoczności.

Drugim problemem na tym przejściu jest potencjalne ryzyko ograniczenia widoczności związane z zapotrzebowaniem na miejsca postojowe. Podczas oceny terenowej Audytorzy zauważyli ślady po parkujących pojazdach po stronie lewej za przejściem. Zaparkowane pojazdy mogą znacznie ograniczyć widoczność na tym przejściu. Kierujący zbliżający się do przejścia dla pieszych, muszą mieć możliwość dostrzegania pieszych zbliżających się do przejścia i jednocześnie piesi muszą mieć możliwość obserwacji potoków ruchu. Kierowca oraz pieszy mają swoje prawa i obowiązki. Kierowca powinien dostosować swoją prędkość, aby zatrzymać się w przypadku, gdy pieszy wkroczy na przejście dla pieszych. Pieszy natomiast powinien upewnić się, że może przekraczać przejście dla pieszych. W sytuacji, gdy występują ograniczenia widoczności kierowca i pieszy nie są w stanie zrealizować swoich obowiązków, w zakresie dostosowania dynamiki ruchu i upewnienia się co do możliwości dalszego przemieszczania. Pieszy widząc przejście dla pieszych ma wrażenie, że jest bezpieczny i często wkracza na jezdnię, natomiast kierujący nie mają szansy na dostrzeżenie pieszych z odpowiednim wyprzedzeniem. Użytkownicy są zaskakiwani i może okazać się, że ich prędkość jest zbyt duża, aby bezpiecznie zatrzymać pojazd.

Rekomendacja. Należy wzmocnić nadzór nad nieprawidłowym parkowaniem oraz zastosować fizyczne środki uniemożliwiające parkowanie w bliskości przejścia dla pieszych.



NR PRZEJŚCIA

3579

## ZDJĘCIA







