

FORMULARZ AUDYTU BRD		Arkusz 1
Audytor	Wojciech Kustra	
Data, Godzina	05.06.2020 10:00	
Pogoda	Zachmurzenie: Częściowe	

METRYKA WEDŁUG INWENTARYZACJI			
NR PRZEJŚCIA	3628		
DZIELNICA	Białołęka	KATEGORIA	Powiatowa
ULICA	Białołęcka	LICZBA PASÓW	2
SKRZYŻOWANIE ZJAZD	Brzeziny		
OPIS	przez Białołęka		

LOKALIZACJA SZCZEGÓŁOWA			
Długość geograficzna	52.330493599999969	Szerokość geograficzna	21.032319900000010
Google Maps	LINK	URL	https://www.google.com/maps?q=52.330493599999969,21.032319900000010

ORIENTACJA			
NW		N	NE
W			E
SW			SE

ORIENTACJA			
NW		N	NE
W			E
SW			SE

















FORMULARZ AUDYTU BRD		Arkusz 2
NR PRZEJŚCIA	3628	

CHARAKTERYSTYKA						
USYTUOWANIE PRZEJŚCIA		Na wlocie/wylocie skrzyżowania				
ODLEGŁOŚĆ OD KRAWĘDZI JEZDNI PROSTOPADŁEJ		ND				
PRĘDKOŚĆ NA JEZDNI PROSTOPADŁEJ		ND				
JEZDNIĄ Z PIERWSZEŃSTWEM		Tak				
DROGA ROWEROWA (DR)		Bez przejazdu rowerowego				
USYTUOWANIE DR		ND				
LINIE TRAMWAJOWE		Brak				
NAWIERZCHNIA TOROWISKA		ND				
NAWIERZCHNIA JEZDNI ZA I PRZED PRZEJŚCIEM		Naw. bitumiczna: szara				
STAN NAWIERZCHNI		Dobry				
GEOMETRIA ULICY W OBSZARZE PRZEJŚCIA		Prosta				
SZEROKOŚĆ PRZEJŚCIA		4 m				
		DŁUGOŚĆ CAŁKOWITA PRZEJŚCIA	7,5 m			
		DŁUGOŚĆ DŁUŻSZEGO PRZEJŚCIA	7,5 m			
PRĘDKOŚĆ DOPUSZCZALNA		50 km/h				
PRZEKRÓJ POPRZECZNY						
Zatoki autobusowe	Pasy rowerowe	Pasy	Azyl/pas dzielący	Pasy	Pasy rowerowe	Zatoki autobusowe
Brak	Brak	1	Brak	1	Brak	Brak
OŚWIETLENIE		Standardowe uliczne				

FORMULARZ AUDYTU BRD		Arkusz 3
NR PRZEJŚCIA	3628	

ORGANIZACJA RUCHU POJAZDÓW			
ULICA JEDNOKIERUNKOWA		Nie	
Kierunki ruchu	do ul.	Brzeziny	
	do ul.	Małego Rycerza	
KIERUNEK RUCHU POJAZDÓW (SAMOCHODY)		S	N
S	Brzeziny		
N	Małego Rycerza		
KIERUNEK RUCHU POJAZDÓW (TRAMWAJE)			
KIERUNEK RUCHU ROWERÓW			
LICZBA RELACJI ZJEŹDŹAJĄCYCH ZE SKRZYŻOWANIA W STRONĘ PRZEJŚCIA		ND	

PRZYSTANKI AUTOBUSOWE			
PRZYSTANKI AUTOBUSOWE USYTUOWANE NA JEZDNI PROSTOPADŁEJ			ND
PRZYSTANKI AUTOBUSOWE NA JEZDNI GDZIE USYTOWANE JEST PRZEJŚCIE			Tak
LOKALIZACJA, TYP, ODLEGŁOŚĆ OD PRZEJŚCIA			
Kierunek	S		Odległość
		Za przejściem, Na jezdni	Odległość 20 m
Kierunek	N		Odległość
		Za przejściem, Na jezdni	Odległość 5 m

OZNAKOWANIE PIONOWE				
ZNAKI PIONOWE cz. I				
Kierunek	S	STR. LEWA	 D6	
			 D-6a	
			 D-6b	
			 T-27	
			Inne oznakowanie	
Kierunek	S	STR. PRAWA	 D6	Stan dobry
			 D-6a	
			 D-6b	
			 T-27	
			Inne oznakowanie	
Kierunek	N	STR. LEWA	 D6	
			 D-6a	
			 D-6b	
			 T-27	
			Inne oznakowanie	
Kierunek	N	STR. PRAWA	 D6	Stan dobry
			 D-6a	
			 D-6b	
			 T-27	
			Inne oznakowanie	

FORMULARZ AUDYTU BRD		Arkusz 4
NR PRZEJŚCIA	3628	

OZNAKOWANIE PIONOWE

ZNAKI PIONOWE cz. II				
-----------------------------	--	--	--	--

Kierunek	S	STR. LEWA	 A-16	
			 A-17	
			 A-24	
			 T-14	
			Inne oznakowanie	
Kierunek	S	STR. PRAWA	 A-16	
			 A-17	
			 A-24	
			 T-14	
			Inne oznakowanie	
Kierunek	N	STR. LEWA	 A-16	
			 A-17	
			 A-24	
			 T-14	
			Inne oznakowanie	
Kierunek	N	STR. PRAWA	 A-16	
			 A-17	
			 A-24	
			 T-14	
			Inne oznakowanie	

ZNAKI PIONOWE cz. III				
------------------------------	--	--	--	--

Kierunek	S	STR. LEWA	 2 SO		
			 1 SO nad zn.		
			 1 SO pod zn.		
			Inny		
			Kierunek	S	STR. PRAWA
 1 SO nad zn.					
 1 SO pod zn.					
Inny					
Kierunek	N	STR. LEWA			
			 1 SO nad zn.		
			 1 SO pod zn.		
			Inny		
			Kierunek	N	STR. PRAWA
 1 SO nad zn.					
 1 SO pod zn.					
Inny					

Uwagi	
-------	--

FORMULARZ AUDYTU BRD		Arkusz 5
NR PRZEJŚCIA	3628	

OZNAKOWANIE POZIOME	
Rodzaj	Malowane cienkowsarstwowe
Tło	Brak
Stan	Dobry
Oznakowanie przed przejściem	Linia P-14
Szerokość zawężenia (strona lewa)	Brak
Szerokość zawężenia	ND
Szerokość zawężenia (strona prawa)	Brak
Szerokość zawężenia	ND

WPUSTY DESZCZOWE W OBSZARZE PRZEJŚCIA	
Liczba wpustów	0
Ścieki przykrawężnikowe	Tak
Odwodnienie	Poprawne

UDOGODNIENIA DLA NIEPEŁNOSPRAWNYCH / OGRANICZENIA			
RAMPA			
Kierunek	S	Strona lewa	Tak
		Strona prawa	Tak
DLA NIEWIDZĄCYCH			
Kierunek	S	Strona lewa	Płytki prowadzące
		Strona prawa	Płytki prowadzące

SŁUPKI I WYGRODZENIA			
PRZEJŚCIE			
Kierunek	S	Strona lewa	Brak
		Strona prawa	Brak
PRZED PRZEJŚCIEM			
Kierunek	S	Strona lewa	Brak
		Strona prawa	Brak
ZA PRZEJŚCIEM			
Kierunek	S	Strona lewa	Brak
		Strona prawa	Brak
NA JEZDNI PROSTOPADŁEJ			
Kierunek		Strona prawa	ND

FORMULARZ AUDYTU BRD		Arkusz 6
NR PRZEJŚCIA	3628	

PARKOWANIE

PARKOWANIE NA JEZDNI

KIERUNEK	S	STR.	Przed przejściem	ND
		LEWA	Za przejściem	ND
		STR.	Przed przejściem	ND
		PRAWA	Za przejściem	ND

PARKOWANIE W PASIE PRZY JEZDNI

KIERUNEK	S	STR.	Przed przejściem	ND
		LEWA	Za przejściem	ND
		STR.	Przed przejściem	ND
		PRAWA	Za przejściem	ND

PARKOWANIE NA PASIE RUCHU

KIERUNEK	S	STR.	Przed przejściem	NS
		LEWA	Za przejściem	NS
		STR.	Przed przejściem	NS
		PRAWA	Za przejściem	NS

PARKOWANIE NA CHODNIKU I NA JEZDNI (JEDNYM KOŁEM)
--

KIERUNEK	S	STR.	Przed przejściem	ND
		LEWA	Za przejściem	ND
		STR.	Przed przejściem	NS
		PRAWA	Za przejściem	NS

PARKOWANIE NA PRZEJŚCIU

KIERUNEK	S	STR.	Nie
		LEWA	Nie
KIERUNEK	S	STR.	Nie
		PRAWA	Nie

PARKOWANIE NA JEZDNI PROSTOPADŁEJ
--

KIERUNEK		ND
----------	--	----

UWAGI DOTYCZĄCE PARKOWANIA

FORMULARZ AUDYTU BRD		Arkusz 7
NR PRZEJŚCIA	3628	

WIDOCZNOŚĆ			
WIDOCZNOŚĆ POMIERZONA			
KIERUNEK RUCHU PIESZEGO	E	W LEWO	100 m
		W PRAWO	45 m
		W TYŁ	ND
	W	W LEWO	70 m
		W PRAWO	13 m
		W TYŁ	ND
WIDOCZNOŚĆ WYMAGANA			
KIERUNEK RUCHU PIESZEGO	E	W LEWO	65 m
		W PRAWO	65 m
		W TYŁ	ND
	W	W LEWO	65 m
		W PRAWO	65 m
		W TYŁ	ND
OGRANICZENIA WIDOCZNOŚCI			
KIERUNEK RUCHU PIESZEGO	E	STRONA LEWA	Brak
		STRONA PRAWA	Przystanek
	W	STRONA LEWA	Brak
		STRONA PRAWA	Przystanek

FORMULARZ AUDYTU BRD		Arkusz 8
NR PRZEJŚCIA	3628	

SUBIEKTYWNA OCENA PRZEJŚCIA DLA PIESZYCH	1
---	----------

OPINIA / UWAGI DODATKOWE

Przejście dla pieszych przez ulicę Białotęczką (kategoria drogi: powiatowa), na skrzyżowaniu Białotęczka – Brzeziny.

W obszarze przejścia zostały zlokalizowane przystanki autobusowe na jezdni: pierwszy zaczynający się za przejściem dla pieszych w kierunku N, drugi za przejściem w kierunku S. Takie usytuowanie przystanku powoduje ograniczenie widoczności w czasie postoju pojazdu transportu zbiorowego.

Rekomendacja. Należy przenieść przystanek autobusowy, tak żeby została zachowana widoczność na zatrzymanie w czasie postoju autobusu.

NR PRZEJŚCIA

3628

ZDJĘCIA









