

FORMULARZ AUDYTU BRD		Arkusz 1
Audytora	Wojciech Kustra	
Data, Godzina	07.08.2019 10:20	
Pogoda	Słonecznie	

METRYKA WEDŁUG INWENTARYZACJI			
NR PRZEJŚCIA	3854		
DZIELNICA	Praga Północ	KATEGORIA	Powiatowa
ULICA	Kijowska	LICZBA PASÓW	2
SKRZYŻOWANIE ZJAZD	Markowska		
OPIS	przez Kijowska, 1		

LOKALIZACJA SZCZEGÓŁOWA			
Długość geograficzna	52.251396	Szerokość geograficzna	21.046622
Google Maps	LINK	URL	https://www.google.com/maps?q=52.251396,21.046622

ORIENTACJA			
NW	N		NE
W	E		
SW	S		SE

ORIENTACJA			
NW	N		NE
W	E		
SW	S		SE

















FORMULARZ AUDYTU BRD		Arkusz 2
NR PRZEJŚCIA	3854	

CHARAKTERYSTYKA						
USYTUOWANIE PRZEJŚCIA		Na wlocie/wylocie skrzyżowania				
ODLEGŁOŚĆ OD KRAWĘDZI JEZDNI PROSTOPADŁEJ		ND				
PRĘDKOŚĆ NA JEZDNI PROSTOPADŁEJ		ND				
JEZDNIĄ Z PIERWSZEŃSTWEM		Tak				
DROGA ROWEROWA (DR)		Bez przejazdu rowerowego				
USYTUOWANIE DR		ND				
LINIE TRAMWAJOWE		Brak				
NAWIERZCHNIA TOROWISKA		ND				
NAWIERZCHNIA JEZDNI ZA I PRZED PRZEJŚCIEM		Naw. bitumiczna: szara				
STAN NAWIERZCHNI		Dobry				
GEOMETRIA ULICY W OBSZARZE PRZEJŚCIA		Prosta				
SZEROKOŚĆ PRZEJŚCIA		4 m		DŁUGOŚĆ CAŁKOWITA PRZEJŚCIA		7 m
				DŁUGOŚĆ DŁUŻSZEGO PRZEJŚCIA		7 m
PRĘDKOŚĆ DOPUSZCZALNA		50 km/h				
PRZEKRÓJ POPRZECZNY						
Zatoki autobusowe	Pasy rowerowe	Pasy	Azyl/pas dzielący	Pasy	Pasy rowerowe	Zatoki autobusowe
Brak	Brak	Brak	Brak	2	Brak	Brak
OŚWIETLENIE		Tylko dedykowane				

FORMULARZ AUDYTU BRD		Arkusz 3
NR PRZEJŚCIA	3854	

ORGANIZACJA RUCHU POJAZDÓW			
ULICA JEDNOKIERUNKOWA		Tak	
Kierunki ruchu	do ul.	Trasa Świętokrzyska	
	do ul.	Markowska	
KIERUNEK RUCHU POJAZDÓW (SAMOCHODY)		E	
E	Trasa Świętokrzyska		
KIERUNEK RUCHU POJAZDÓW (TRAMWAJE)			
KIERUNEK RUCHU ROWERÓW			
LICZBA RELACJI ZJEŹDŹAJĄCYCH ZE SKRZYŻOWANIA W STRONĘ PRZEJŚCIA		ND	

















PRZYSTANKI AUTOBUSOWE				
PRZYSTANKI AUTOBUSOWE USYTUOWANE NA JEZDNI PROSTOPADŁEJ			ND	
PRZYSTANKI AUTOBUSOWE NA JEZDNI GDZIE USYTOWANE JEST PRZEJŚCIE			Tak	
LOKALIZACJA, TYP, ODLEGŁOŚĆ OD PRZEJŚCIA				
Kierunek	E	Przed przejściem, Zatoka autobusowa	Odległość	220 m
		Za przejściem, Na jezdni	Odległość	260 m
Kierunek			Odległość	
			Odległość	

OZNAKOWANIE PIONOWE				
ZNAKI PIONOWE cz. I				
Kierunek	E	STR. LEWA	 D6	Stan dobry
			 D-6a	
			 D-6b	
			 T-27	
			Inne oznakowanie	
Kierunek	E	STR. PRAWA	 D6	Stan dobry
			 D-6a	
			 D-6b	
			 T-27	
			Inne oznakowanie	
Kierunek		STR. LEWA	 D6	
			 D-6a	
			 D-6b	
			 T-27	
			Inne oznakowanie	
Kierunek		STR. PRAWA	 D6	
			 D-6a	
			 D-6b	
			 T-27	
			Inne oznakowanie	










FORMULARZ AUDYTU BRD		Arkusz 4
NR PRZEJŚCIA	3854	

OZNAKOWANIE PIONOWE

ZNAKI PIONOWE cz. II				
-----------------------------	--	--	--	--

Kierunek	E	STR. LEWA	 A-16	
			 A-17	
			 A-24	
			 T-14	
			Inne oznakowanie	
Kierunek	E	STR. PRAWA	 A-16	
			 A-17	
			 A-24	
			 T-14	
			Inne oznakowanie	
Kierunek		STR. LEWA	 A-16	
			 A-17	
			 A-24	
			 T-14	
			Inne oznakowanie	
Kierunek		STR. PRAWA	 A-16	
			 A-17	
			 A-24	
			 T-14	
			Inne oznakowanie	

ZNAKI PIONOWE cz. III				
------------------------------	--	--	--	--

Kierunek	E	STR. LEWA	 2 SO	
			 1 SO nad zn.	
			 1 SO pod zn.	
			Inny	
			Kierunek	E
 1 SO nad zn.				
 1 SO pod zn.				
Inny				
Kierunek		STR. LEWA		
			 1 SO nad zn.	
			 1 SO pod zn.	
			Inny	
			Kierunek	
 1 SO nad zn.				
 1 SO pod zn.				
Inny				

Uwagi	
-------	--

FORMULARZ AUDYTU BRD		Arkusz 5
NR PRZEJŚCIA	3854	

OZNAKOWANIE POZIOME	
Rodzaj	Malowane grubowarstwowe
Tło	Brak
Stan	Dobry
Oznakowanie przed przejściem	Linia P-14
Szerokość zawężenia (strona lewa)	Brak
Szerokość zawężenia	ND
Szerokość zawężenia (strona prawa)	Brak
Szerokość zawężenia	ND

WPUSTY DESZCZOWE W OBSZARZE PRZEJŚCIA	
Liczba wpustów	0
Ścieki przykrawężnikowe	Tak
Odwodnienie	Poprawne

UDOGODNIENIA DLA NIEPEŁNOSPRAWNYCH / OGRANICZENIA			
RAMPA			
Kierunek	E	Strona lewa	Nie
		Strona prawa	Tak
DLA NIEWIDZĄCYCH			
Kierunek	E	Strona lewa	Brak
		Strona prawa	Płytki prowadzące

SŁUPKI I WYGRODZENIA			
PRZEJŚCIE			
Kierunek	E	Strona lewa	Brak
		Strona prawa	Słupki
PRZED PRZEJŚCIEM			
Kierunek	E	Strona lewa	Brak
		Strona prawa	Ogrodzenie trawnika
ZA PRZEJŚCIEM			
Kierunek	E	Strona lewa	Brak
		Strona prawa	Brak
NA JEZDNI PROSTOPADŁEJ			
Kierunek		Strona prawa	ND

FORMULARZ AUDYTU BRD		Arkusz 6
NR PRZEJŚCIA	3854	

PARKOWANIE

PARKOWANIE NA JEZDNI

KIERUNEK	E	STR. LEWA	Przed przejściem	ND
			Za przejściem	ND
		STR. PRAWA	Przed przejściem	ND
			Za przejściem	ND

PARKOWANIE W PASIE PRZY JEZDNI

KIERUNEK	E	STR. LEWA	Przed przejściem	ND
			Za przejściem	ND
		STR. PRAWA	Przed przejściem	Odległość od przejścia: 35 m
			Za przejściem	NS

PARKOWANIE NA PASIE RUCHU

KIERUNEK	E	STR. LEWA	Przed przejściem	NS
			Za przejściem	NS
		STR. PRAWA	Przed przejściem	NS
			Za przejściem	NS

PARKOWANIE NA CHODNIKU I NA JEZDNI (JEDNYM KOŁEM)
--

KIERUNEK	E	STR. LEWA	Przed przejściem	ND
			Za przejściem	NS
		STR. PRAWA	Przed przejściem	ND
			Za przejściem	NS

PARKOWANIE NA PRZEJŚCIU

KIERUNEK	E	STR. LEWA	Nie
		STR. PRAWA	Nie

PARKOWANIE NA JEZDNI PROSTOPADŁEJ
--

KIERUNEK		ND
----------	--	----

UWAGI DOTYCZĄCE PARKOWANIA

FORMULARZ AUDYTU BRD		Arkusz 7
NR PRZEJŚCIA	3854	

WIDOCZNOŚĆ			
WIDOCZNOŚĆ POMIERZONA			
KIERUNEK RUCHU PIESZEGO	N	W LEWO	40 m
		W PRAWO	
		W TYŁ	ND
	S	W LEWO	
		W PRAWO	100 m
		W TYŁ	ND
WIDOCZNOŚĆ WYMAGANA			
KIERUNEK RUCHU PIESZEGO	N	W LEWO	80 m
		W PRAWO	
		W TYŁ	ND
	S	W LEWO	
		W PRAWO	80 m
		W TYŁ	ND
OGRANICZENIA WIDOCZNOŚCI			
KIERUNEK RUCHU PIESZEGO	N	STRONA LEWA	Inne: Łuk drogi+parkowanie
		STRONA PRAWA	Brak
	S	STRONA LEWA	Brak
		STRONA PRAWA	Brak

FORMULARZ AUDYTU BRD		Arkusz 8
NR PRZEJŚCIA	3854	

SUBIEKTYWNA OCENA PRZEJŚCIA DLA PIESZYCH	0
---	----------

OPINIA / UWAGI DODATKOWE

Przeście dla pieszych zlokalizowane jest na drodze nadrzędnej, przy skrzyżowaniu z ulicą Markowską.

Oceniono, że w obszarze przejścia występuje znaczna prędkość pojazdów. W przypadku zdarzenia z udziałem pieszych może to prowadzić do bardzo groźnych skutków. Dodatkowo istnieje ryzyko, że na jednym pasie pojazd ustąpi pierwszeństwa pieszemu natomiast kierowca poruszający się drugim pasem nie wyhamuje co może skutkować najechaniem na pieszego.

Rekomenduje nadzór nad prędkością w strefie przed przejściem poprzez instalację odpowiednich do tego środków. Najskuteczniejszym rozwiązaniem jest zastosowanie kompleksowego systemu nadzoru nad prędkością na całym ciągu ulicy poprzez zastosowanie fotoradarów oraz uzupełnianie nadzoru nad prędkością poprzez pomiar w zmiennej lokalizacji przez patrol policji. Elementem uzupełniającym, jednak o ograniczonej skuteczności, mogą być: pasy wibroakustyczne w poprzek jezdni, piktogramy na jezdni A-17, pomiar radarowy wraz informacją „ZWOLNIJ” przy przekraczaniu prędkości, migające sygnały ostrzegawcze przy znaku D-6b, zagęszczenie sygnalizacji świetlnej na ciągu ulicznym z ustawieniem koordynacji „zielonej fali” na prędkość 50 km/h.

Kierowcy jadący w stronę przejścia wyjeżdżają zza łuku i mogą w porę nie dostrzec pieszego wchodzącego na przejście. Pole ich widzenia jest ograniczone przez parkujące pojazdy. Ograniczenia widoczności mogą powodować bardzo groźne w skutkach sytuacje na drodze. Kierujący zbliżający się do przejścia dla pieszych muszą mieć możliwość dostrzegania pieszych zbliżających się do przejścia i jednocześnie piesi muszą mieć możliwość obserwacji potoków ruchu. Kierowca oraz pieszy mają swoje prawa i obowiązki. Kierowca powinien dostosować swą prędkość, aby zatrzymać się w przypadku gdy pieszy wkroczy na przejście dla pieszych. Pieszy natomiast powinien upewnić się, że może przekraczać przejście dla pieszych. W sytuacji gdy występują ograniczenia widoczności, kierowca i pieszy nie są w stanie zrealizować swoich obowiązków w zakresie dostosowania dynamiki ruchu i upewnienia się co do możliwości dalszego przemieszczania. Pieszy widząc przejście dla pieszych ma wrażenie że jest bezpieczny i często wkracza na jezdnię, natomiast kierujący nie mają szansy na dostrzeżenie pieszych z odpowiednim wyprzedzeniem. Użytkownicy są zaskakiwani i może okazać się, że ich prędkość jest zbyt duża aby bezpiecznie zatrzymać pojazd.

Rekomendacja. Należy zwiększyć dostrzegalność przejścia dla pieszych przez pojazdy wyjeżdżające z łuku lub ograniczyć ich prędkość. Należy fizycznie wykluczyć parkowanie w obszarze widoczności.

Po jednej stronie nie zastosowano rampy dla pieszych. Brak zastosowania rampy może powodować zagrożenie dla osób, które z opóźnieniem opuszczają jezdnię. Wejście na wysoki krawężnik może być utrudnione dla osób starszych, także osoby na wózkach inwalidzkich oraz z wózkami dziecięcymi mogą pozostawać dłużej na jezdni. Mogą powstawać sytuacje, w których piesi przemieszczają się przez przejście z zamiarem dynamicznego opuszczenia jezdni, jednak na jej krawędzi zostają zaskoczeni przez wysoki krawężnik i opuszczenie jezdni zajmuje im dłużej niż to zaplanowali. Dodatkowo dla kierowców, pieszy przytrzymujący się na końcu przejścia dla pieszych też może być zaskoczeniem.

Rekomendacja. Należy zrealizować pełną rampę.

Kolejnym problemem jest organizacja ruchu przed przejściem dla pieszych. Po stronie północnej nie zastosowano żadnych urządzeń dla osób niewidzących i niedowidzących. Osoba niedowidząca i niewidząca nie będzie miała szans, aby ocenić czy znajduje się w obszarze chronionym czy już na przejściu dla pieszych.

Rekomendacja. Należy zainstalować urządzenia dla osób niewidzących i niedowidzących.

Rekomendacja. Ze względu na duże natężenie pojazdów jadących na wprost oraz skręcających w lewo z ulicy Kijowskiej w stronę ulicy Markowskiej, dużego zagrożenia na przejściach dla pieszych nr 3864 i 3865 należy rozważyć budowę sygnalizacji świetlnej na całym skrzyżowaniu.

NR PRZEJŚCIA

3854

ZDJĘCIA

