

FORMULARZ AUDYTU BRD		Arkusz 1
Audytor	Artur Ryś	
Data, Godzina	26.10.2016 11:55	
Pogoda	Zachmurzenie: Całkowite	

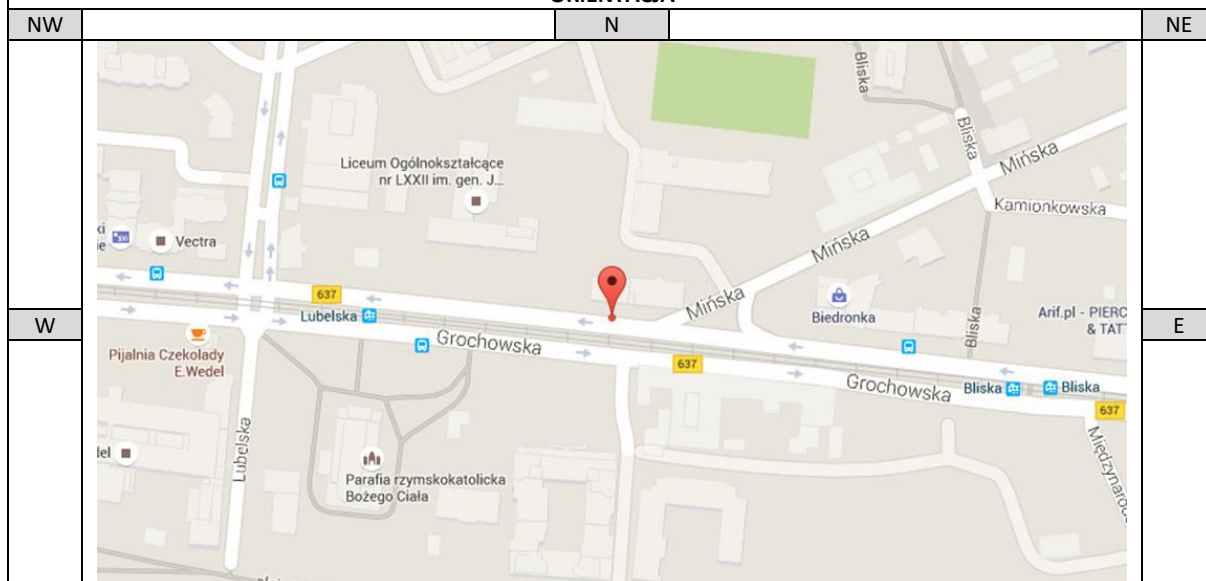
METRYKA WEDŁUG INWENTARYZACJI			
NR PRZEJŚCIA	4091		
DZIELNICA	Praga Południe	KATEGORIA	Praga Południe
ULICA	Grochowska	LICZBA PASÓW	2
SKRZYŻOWANIE ZJAZD	Mińska		
OPIS	przez Grochowska + przejscie przez tory 1		

LOKALIZACJA SZCZEGÓŁOWA			
Długość geograficzna	52.247258	Szerokość geograficzna	21.0550055
Google Maps	LINK	URL	http://maps.google.com/maps?q=52.247258,21.0550055

ORIENTACJA			
NW	N		NE



ORIENTACJA			
NW	N		NE



SW	S		SE
----	---	--	----

FORMULARZ AUDYTU BRD		Arkusz 2
NR PRZEJŚCIA	4091	

CHARAKTERYSTYKA

USYTUOWANIE PRZEJŚCIA	Pomiędzy skrzyżowaniami		
ODLEGŁOŚĆ OD KRAWĘDZI JEZDNI PROSTOPADŁEJ	ND		
PRĘDKOŚĆ NA JEZDNI PROSTOPADŁEJ	ND		
JEZDNIĄ Z PIERWSZEŃSTWEM	Tak		
DROGA ROWEROWA (DR)	Bez przejazdu rowerowego		
USYTUOWANIE DR	ND		
LINIE TRAMWAJOWE	Torowisko wydzielone: 2 Tory		
NAWIERZCHNIA TOROWISKA	Betonowa		
NAWIERZCHNIA JEZDNI ZA I PRZED PRZEJŚCIEM	Naw. bitumiczna: szara		
STAN NAWIERZCHNI	Dobry		
GEOMETRIA ULICY W OBSZARZE PRZEJŚCIA	Prosta		
SZEROKOŚĆ PRZEJŚCIA	6 m	DŁUGOŚĆ CAŁKOWITA PRZEJŚCIA	14 m
		DŁUGOŚĆ DŁUŻSZEGO PRZEJŚCIA	7 m
PRĘDKOŚĆ DOPUSZCZALNA	50 km/h		

PRZEKRÓJ POPRZECZNY						
----------------------------	--	--	--	--	--	--

















Zatoki autobusowe	Pasy rowerowe	Pasy	Azyl/pas dzielący	Pasy	Pasy rowerowe	Zatoki autobusowe
Brak	Brak	2	Brak	Brak	Brak	Brak

OŚWIETLENIE	Standardowe uliczne
--------------------	---------------------

FORMULARZ AUDYTU BRD		Arkusz 3
NR PRZEJŚCIA	4091	

ORGANIZACJA RUCHU POJAZDÓW			
ULICA JEDNOKIERUNKOWA		Tak	
Kierunki ruchu	do ul.	Lubelska	
	do ul.	Mińska	
KIERUNEK RUCHU POJAZDÓW (SAMOCHODY)		W	
W	Lubelska		
KIERUNEK RUCHU POJAZDÓW (TRAMWAJE)			
KIERUNEK RUCHU ROWERÓW			
LICZBA RELACJI ZJEŹDŹAJĄCYCH ZE SKRZYŻOWANIA W STRONĘ PRZEJŚCIA		ND	

















PRZYSTANKI AUTOBUSOWE			
PRZYSTANKI AUTOBUSOWE USYTUOWANE NA JEZDNI PROSTOPADŁEJ			ND
PRZYSTANKI AUTOBUSOWE NA JEZDNI GDZIE USYTOWANE JEST PRZEJŚCIE			Nie
LOKALIZACJA, TYP, ODLEGŁOŚĆ OD PRZEJŚCIA			
Kierunek	W		Odległość
			Odległość
Kierunek			Odległość
			Odległość

OZNAKOWANIE PIONOWE				
ZNAKI PIONOWE cz. I				
Kierunek	W	STR. LEWA	 D6	Stan dobry;Tło fluorescencyjne
			 D-6a	
			 D-6b	
			 T-27	
			Inne oznakowanie	
Kierunek	W	STR. PRAWA	 D6	Stan dobry;Tło fluorescencyjne
			 D-6a	
			 D-6b	
			 T-27	
			Inne oznakowanie	
Kierunek		STR. LEWA	 D6	
			 D-6a	
			 D-6b	
			 T-27	
			Inne oznakowanie	
Kierunek		STR. PRAWA	 D6	
			 D-6a	
			 D-6b	
			 T-27	
			Inne oznakowanie	













FORMULARZ AUDYTU BRD		Arkusz 4
NR PRZEJŚCIA	4091	

OZNAKOWANIE PIONOWE

ZNAKI PIONOWE cz. II				
-----------------------------	--	--	--	--

Kierunek	W	STR. LEWA	 A-16	
			 A-17	
			 A-24	
			 T-14	
			Inne oznakowanie	
Kierunek	W	STR. PRAWA	 A-16	
			 A-17	
			 A-24	
			 T-14	
			Inne oznakowanie	
Kierunek		STR. LEWA	 A-16	
			 A-17	
			 A-24	
			 T-14	
			Inne oznakowanie	
Kierunek		STR. PRAWA	 A-16	
			 A-17	
			 A-24	
			 T-14	
			Inne oznakowanie	

ZNAKI PIONOWE cz. III				
------------------------------	--	--	--	--

Kierunek	W	STR. LEWA	 2 SO	
			 1 SO nad zn.	
			 1 SO pod zn.	
			Inny	
Kierunek	W	STR. PRAWA	 2 SO	
			 1 SO nad zn.	
			 1 SO pod zn.	
			Inny	
Kierunek		STR. LEWA	 2 SO	
			 1 SO nad zn.	
			 1 SO pod zn.	
			Inny	
Kierunek		STR. PRAWA	 2 SO	
			 1 SO nad zn.	
			 1 SO pod zn.	
			Inny	

Uwagi	
-------	--

FORMULARZ AUDYTU BRD		Arkusz 5
NR PRZEJŚCIA	4091	

OZNAKOWANIE POZIOME	
Rodzaj	Malowane grubowarstwowe
Tło	Brak
Stan	Dobry
Oznakowanie przed przejściem	Linia P-14
Szerokość zawężenia (strona lewa)	Wyspa wyniesiona
Szerokość zawężenia	3 m
Szerokość zawężenia (strona prawa)	Brak
Szerokość zawężenia	ND

WPUSTY DESZCZOWE W OBSZARZE PRZEJŚCIA	
Liczba wpustów	0
Ścieki przykrawężnikowe	Nie
Odwodnienie	Poprawne

UDOGODNIENIA DLA NIEPEŁNOSPRAWNYCH / OGRANICZENIA			
RAMPA			
Kierunek	W	Strona lewa	Nie ma potrzeby
		Strona prawa	Tak
DLA NIEWIDZĄCYCH			
Kierunek	W	Strona lewa	Płytki prowadzące
		Strona prawa	Płytki prowadzące

SŁUPKI I WYGRODZENIA			
PRZEJŚCIE			
Kierunek	W	Strona lewa	Brak
		Strona prawa	Słupki
PRZED PRZEJŚCIEM			
Kierunek	W	Strona lewa	Bariera dr.
		Strona prawa	łańcuchowe
ZA PRZEJŚCIEM			
Kierunek	W	Strona lewa	Bariera dr.
		Strona prawa	Brak
NA JEZDNI PROSTOPADŁEJ			
Kierunek		Strona prawa	ND

FORMULARZ AUDYTU BRD		Arkusz 6
NR PRZEJŚCIA	4091	

PARKOWANIE

PARKOWANIE NA JEZDNI

KIERUNEK	W	STR. LEWA	Przed przejściem	NS
			Za przejściem	NS
		STR. PRAWA	Przed przejściem	NS
			Za przejściem	NS

PARKOWANIE W PASIE PRZY JEZDNI

KIERUNEK	W	STR. LEWA	Przed przejściem	ND
			Za przejściem	ND
		STR. PRAWA	Przed przejściem	ND
			Za przejściem	Odległość od przejścia: 9 m

PARKOWANIE NA PASIE RUCHU

KIERUNEK	W	STR. LEWA	Przed przejściem	NS
			Za przejściem	NS
		STR. PRAWA	Przed przejściem	NS
			Za przejściem	NS

PARKOWANIE NA CHODNIKU I NA JEZDNI (JEDNYM KOŁEM)
--

KIERUNEK	W	STR. LEWA	Przed przejściem	NS
			Za przejściem	NS
		STR. PRAWA	Przed przejściem	NS
			Za przejściem	NS

PARKOWANIE NA PRZEJŚCIU

KIERUNEK	W	STR. LEWA	Nie
		STR. PRAWA	Nie

PARKOWANIE NA JEZDNI PROSTOPADŁEJ
--

KIERUNEK		ND
----------	--	----

UWAGI DOTYCZĄCE PARKOWANIA

FORMULARZ AUDYTU BRD		Arkusz 7
NR PRZEJŚCIA	4091	

WIDOCZNOŚĆ			
WIDOCZNOŚĆ POMIERZONA			
KIERUNEK RUCHU PIESZEGO	S	W LEWO	100 m
		W PRAWO	
		W TYŁ	ND
	N	W LEWO	
		W PRAWO	100 m
		W TYŁ	ND
WIDOCZNOŚĆ WYMAGANA			
KIERUNEK RUCHU PIESZEGO	S	W LEWO	80 m
		W PRAWO	
		W TYŁ	ND
	N	W LEWO	
		W PRAWO	80 m
		W TYŁ	ND
OGRANICZENIA WIDOCZNOŚCI			
KIERUNEK RUCHU PIESZEGO	S	STRONA LEWA	Brak
		STRONA PRAWA	Brak
	N	STRONA LEWA	Brak
		STRONA PRAWA	Brak

FORMULARZ AUDYTU BRD		Arkusz 8
NR PRZEJŚCIA	4091	

SUBIEKTYWNA OCENA PRZEJŚCIA DLA PIESZYCH	1
---	----------

OPINIA / UWAGI DODATKOWE

Przeście przez jezdnię o dużym natężeniu ruchu w przekroju jednokierunkowym dwupasowym, co w połączeniu z zaobserwowanymi w czasie inspekcji znacznymi prędkościami pojazdów (długi prosty odcinek) czyni je relatywnie niebezpiecznym, między innymi dlatego, że przejście przez dwa pasy w jednym kierunku jest zawsze obarczone pewnym zagrożeniem dla pieszych z uwagi na możliwość odmiennych zachowań kierujących, dojeżdżających do przejścia równolegle. W sytuacji, gdy jeden z pojazdów zmniejszy prędkość, by pozwolić przekroczyć jezdnię pieszemu, drugi może jej nie zredukować i w przypadku wejścia pieszego na jezdnie - potrącić go. Dodatkowym zagrożeniem dla pieszych jest torowisko tramwajowe, zlokalizowane na pasie dzielącym pomiędzy jezdniami ul. Grochowskiej.

W czasie inspekcji przejścia przechodnie wyrażali swoje krytyczne uwagi względem ocenianego przejścia.

Rekomenduje się instalację sygnalizacji świetlnej na przejściu (wraz z przejściem przez torowisko i jezdnię ul. Grochowskiej w kierunku przeciwnym) oraz zaakcentowanie obecności przejścia, na przykład poprzez uwydatnienie oznakowania pionowego. Zaleca się także zastąpienie wysp prefabrykowanych zawężających przekrój przestrzeniami w w krawężniku wraz z wysunięciem chodników do nowych krawędzi.

ZDJĘCIA





