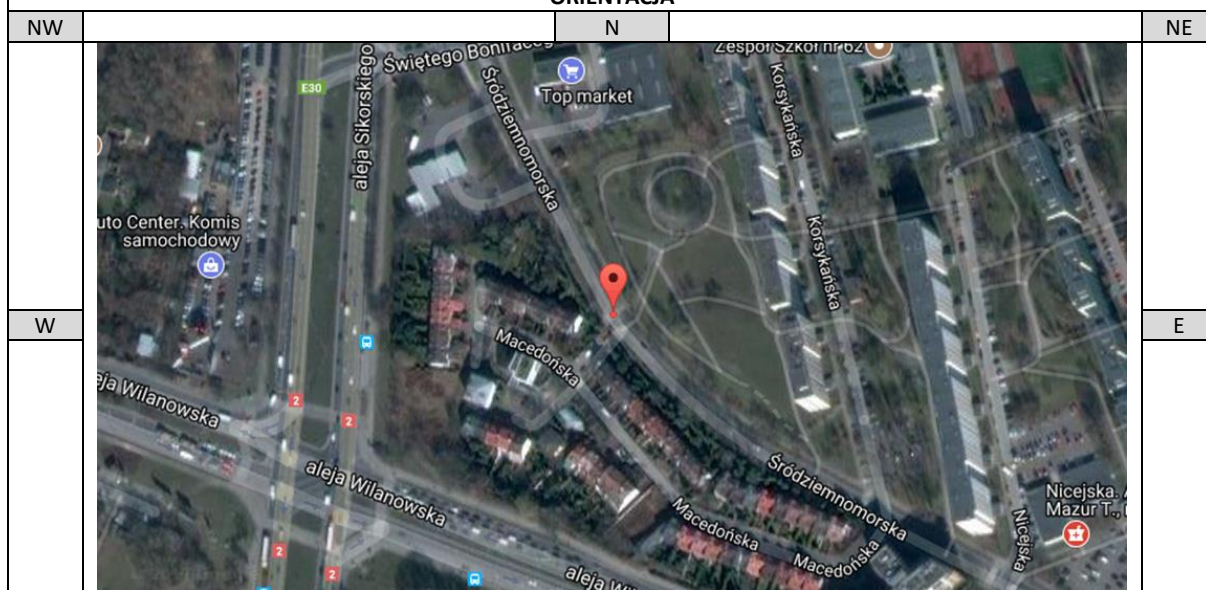


FORMULARZ AUDYTU BRD		Arkusz 1
Audytor	Marcin Budzyński	
Data, Godzina	06.06.2017 14:30	
Pogoda	Zachmurzenie: Całkowite	

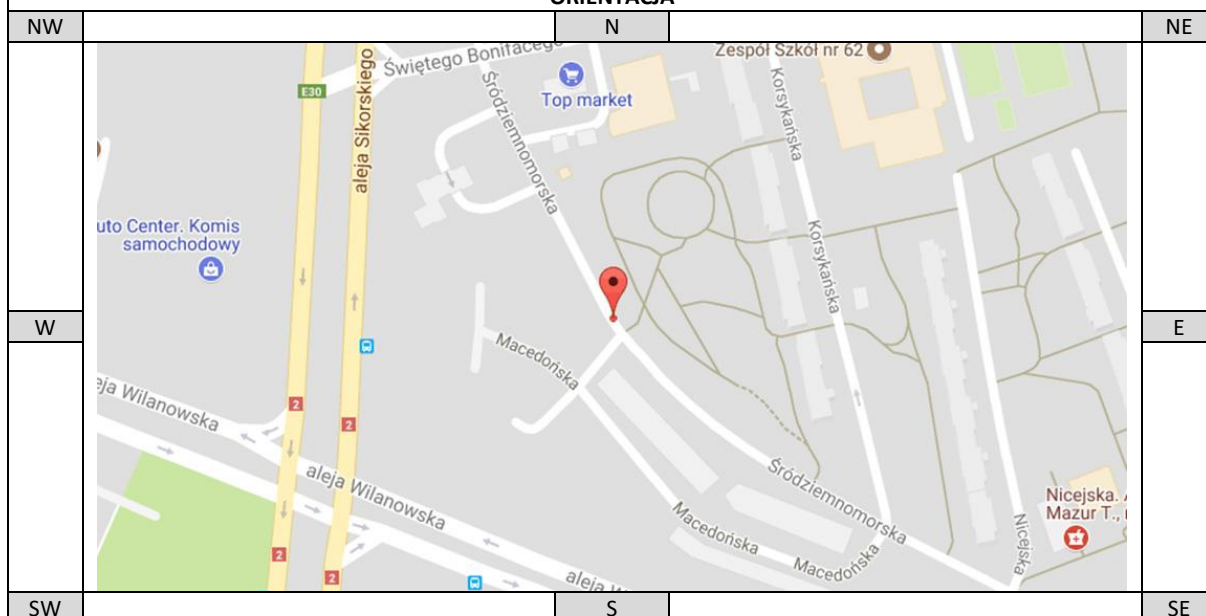
METRYKA WEDŁUG INWENTARYZACJI			
NR PRZEJŚCIA	485		
DZIELNICA	Mokotów	KATEGORIA	powiatowa
ULICA	Śródziemnomorska	LICZBA PASÓW	2
SKRZYŻOWANIE ZJAZD	Macedońska W		
OPIS	przez Śródziemnomorską		

LOKALIZACJA SZCZEGÓŁOWA			
Długość geograficzna	52.17605	Szerokość geograficzna	21.0467
Google Maps	LINK	URL	http://maps.google.com/maps?q=52.17605,21.0467

ORIENTACJA



ORIENTACJA



FORMULARZ AUDYTU BRD		Arkusz 2
NR PRZEJŚCIA	485	

CHARAKTERYSTYKA

USYTUOWANIE PRZEJŚCIA	Na wlocie/wylocie skrzyżowania		
ODLEGŁOŚĆ OD KRAWĘDZI JEZDNI PROSTOPADŁEJ	ND		
PRĘDKOŚĆ NA JEZDNI PROSTOPADŁEJ	ND		
JEZDNIĄ Z PIERWSZEŃSTWEM	Tak		
DROGA ROWEROWA (DR)	Bez przejazdu rowerowego		
USYTUOWANIE DR	ND		
LINIE TRAMWAJOWE	Brak		
NAWIERZCHNIA TOROWISKA	ND		
NAWIERZCHNIA JEZDNI ZA I PRZED PRZEJŚCIEM	Naw. bitumiczna: szara		
STAN NAWIERZCHNI	Dobry		
GEOMETRIA ULICY W OBSZARZE PRZEJŚCIA	łuk		
SZEROKOŚĆ PRZEJŚCIA	4,3 m	DŁUGOŚĆ CAŁKOWITA PRZEJŚCIA	7,3 m
		DŁUGOŚĆ DŁUŻSZEGO PRZEJŚCIA	7,3 m
PRĘDKOŚĆ DOPUSZCZALNA	50 km/h		

PRZEKRÓJ POPRZECZNY						
----------------------------	--	--	--	--	--	--

















Zatoki autobusowe	Pasy rowerowe	Pasy	Azyl/pas dzielący	Pasy	Pasy rowerowe	Zatoki autobusowe
Brak	Brak	1	Brak	1	Brak	Brak

OŚWIETLENIE	Standardowe uliczne
--------------------	---------------------

FORMULARZ AUDYTU BRD		Arkusz 3
NR PRZEJŚCIA	485	

ORGANIZACJA RUCHU POJAZDÓW				
ULICA JEDNOKIERUNKOWA		Nie		
Kierunki ruchu	do ul.	Macedońska		
	do ul.	Świętego Bonifacego		
KIERUNEK RUCHU POJAZDÓW (SAMOCHODY)		S	N	
S	Macedońska			
N	Świętego Bonifacego			
KIERUNEK RUCHU POJAZDÓW (TRAMWAJE)				
KIERUNEK RUCHU ROWERÓW				
LICZBA RELACJI ZJEŹDŹAJĄCYCH ZE SKRZYŻOWANIA W STRONĘ PRZEJŚCIA		ND		

















PRZYSTANKI AUTOBUSOWE				
PRZYSTANKI AUTOBUSOWE USYTUOWANE NA JEZDNI PROSTOPADŁEJ				ND
PRZYSTANKI AUTOBUSOWE NA JEZDNI GDZIE USYTOWANE JEST PRZEJŚCIE				Nie
LOKALIZACJA, TYP, ODLEGŁOŚĆ OD PRZEJŚCIA				
Kierunek	S		Odległość	
			Odległość	
Kierunek	N		Odległość	
			Odległość	

OZNAKOWANIE PIONOWE				
ZNAKI PIONOWE cz. I				
Kierunek	S	STR. LEWA	 D6	
			 D-6a	
			 D-6b	
			 T-27	
			Inne oznakowanie	
Kierunek	S	STR. PRAWA	 D6	Stan dobry
			 D-6a	
			 D-6b	
			 T-27	
			Inne oznakowanie	
Kierunek	N	STR. LEWA	 D6	
			 D-6a	
			 D-6b	
			 T-27	
			Inne oznakowanie	
Kierunek	N	STR. PRAWA	 D6	Stan dobry
			 D-6a	
			 D-6b	
			 T-27	
			Inne oznakowanie	













FORMULARZ AUDYTU BRD		Arkusz 4
NR PRZEJŚCIA	485	

OZNAKOWANIE PIONOWE

ZNAKI PIONOWE cz. II

Kierunek	S	STR. LEWA	 A-16	
			 A-17	
			 A-24	
			 T-14	
			Inne oznakowanie	
Kierunek	S	STR. PRAWA	 A-16	
			 A-17	
			 A-24	
			 T-14	
			Inne oznakowanie	
Kierunek	N	STR. LEWA	 A-16	
			 A-17	
			 A-24	
			 T-14	
			Inne oznakowanie	
Kierunek	N	STR. PRAWA	 A-16	
			 A-17	
			 A-24	
			 T-14	
			Inne oznakowanie	

ZNAKI PIONOWE cz. III

Kierunek	S	STR. LEWA	 2 SO	
			 1 SO nad zn.	
			 1 SO pod zn.	
			Inny	
Kierunek	S	STR. PRAWA	 2 SO	
			 1 SO nad zn.	
			 1 SO pod zn.	
			Inny	
Kierunek	N	STR. LEWA	 2 SO	
			 1 SO nad zn.	
			 1 SO pod zn.	
			Inny	
Kierunek	N	STR. PRAWA	 2 SO	
			 1 SO nad zn.	
			 1 SO pod zn.	
			Inny	

Uwagi	
-------	--

FORMULARZ AUDYTU BRD		Arkusz 5
NR PRZEJŚCIA	485	

OZNAKOWANIE POZIOME	
Rodzaj	Malowane cienkowarstwowe
Tło	Brak
Stan	Dobry
Oznakowanie przed przejściem	Linia P-14
Szerokość zawężenia (strona lewa)	Brak
Szerokość zawężenia	ND
Szerokość zawężenia (strona prawa)	Brak
Szerokość zawężenia	ND

WPUSTY DESZCZOWE W OBSZARZE PRZEJŚCIA	
Liczba wpustów	0
Ścieki przykrawężnikowe	Nie
Odwodnienie	Poprawne

UDOGODNIENIA DLA NIEPEŁNOSPRAWNYCH / OGRANICZENIA			
RAMPA			
Kierunek	S	Strona lewa	Tak
		Strona prawa	Tak
DLA NIEWIDZĄCYCH			
Kierunek	S	Strona lewa	Płytki prowadzące
		Strona prawa	Płytki prowadzące

SŁUPKI I WYGRODZENIA			
PRZEJŚCIE			
Kierunek	S	Strona lewa	Brak
		Strona prawa	Brak
PRZED PRZEJŚCIEM			
Kierunek	S	Strona lewa	Brak
		Strona prawa	Brak
ZA PRZEJŚCIEM			
Kierunek	S	Strona lewa	Brak
		Strona prawa	Brak
NA JEZDNI PROSTOPADŁEJ			
Kierunek		Strona prawa	ND

FORMULARZ AUDYTU BRD		Arkusz 6
NR PRZEJŚCIA	485	

PARKOWANIE

PARKOWANIE NA JEZDNI

KIERUNEK	S	STR. LEWA	Przed przejściem	NS
			Za przejściem	NS
		STR. PRAWA	Przed przejściem	NS
			Za przejściem	NS

PARKOWANIE W PASIE PRZY JEZDNI

KIERUNEK	S	STR. LEWA	Przed przejściem	NS
			Za przejściem	NS
		STR. PRAWA	Przed przejściem	NS
			Za przejściem	NS

PARKOWANIE NA PASIE RUCHU

KIERUNEK	S	STR. LEWA	Przed przejściem	NS
			Za przejściem	NS
		STR. PRAWA	Przed przejściem	NS
			Za przejściem	NS

PARKOWANIE NA CHODNIKU I NA JEZDNI (JEDNYM KOŁEM)
--

KIERUNEK	S	STR. LEWA	Przed przejściem	NS
			Za przejściem	NS
		STR. PRAWA	Przed przejściem	NS
			Za przejściem	NS

PARKOWANIE NA PRZEJŚCIU

KIERUNEK	S	STR. LEWA	Nie
		STR. PRAWA	Nie

PARKOWANIE NA JEZDNI PROSTOPADŁEJ
--

KIERUNEK		ND
----------	--	----

UWAGI DOTYCZĄCE PARKOWANIA

FORMULARZ AUDYTU BRD		Arkusz 7
NR PRZEJŚCIA	485	

WIDOCZNOŚĆ			
WIDOCZNOŚĆ POMIERZONA			
KIERUNEK RUCHU PIESZEGO	E	W LEWO	100 m
		W PRAWO	100 m
		W TYŁ	ND
	W	W LEWO	25 m
		W PRAWO	100 m
		W TYŁ	ND
WIDOCZNOŚĆ WYMAGANA			
KIERUNEK RUCHU PIESZEGO	E	W LEWO	65 m
		W PRAWO	65 m
		W TYŁ	ND
	W	W LEWO	65 m
		W PRAWO	65 m
		W TYŁ	ND
OGRANICZENIA WIDOCZNOŚCI			
KIERUNEK RUCHU PIESZEGO	E	STRONA LEWA	Brak
		STRONA PRAWA	Brak
	W	STRONA LEWA	Drzewa
		STRONA PRAWA	Brak

FORMULARZ AUDYTU BRD		Arkusz 8
NR PRZEJŚCIA	485	

SUBIEKTYWNA OCENA PRZEJŚCIA DLA PIESZYCH	1
---	----------

OPINIA / UWAGI DODATKOWE

Przejście przez drogę z pierwszeństwem.

Potencjalnie wysoka prędkość. Długa prosta z jednego kierunku, brak jakichkolwiek elementów uspokojenia ruchu sprzyja takiej wysokiej prędkości, znacznie przekraczającej dopuszczony limit. Wiąże się to z ryzykiem najechania na pieszego i bardzo dużą ciężkością wypadków. Pieszy przy wysokiej prędkości pojazdów może niewłaściwie ocenić odległość i wejść na przejście, a jednocześnie kierowca może nie zdążyć wyhamować przed pieszym.

Zagrożenia wynikające z geometrii. Na jednym kierunku dojazd do przejścia po łuku poziomym. Dodatkowo przy krawędzi jezdni zlokalizowane drzewa ograniczające widoczność. Połączenie tych dwóch elementów bardzo mocno ogranicza widoczność na przejściu.

Ograniczenia widoczności mogą powodować bardzo groźne w skutkach sytuacje na drodze. Kierujący zbliżający się do przejścia muszą mieć możliwość dostrzeżenia pieszych zbliżających się do przejścia i jednocześnie piesi muszą mieć możliwość obserwacji potoków ruchu. Kierowca oraz pieszy mają swoje prawa i obowiązki. Kierowca powinien dostosować swą prędkość aby zatrzymać się w przypadku gdy pieszy wkroczy na przejście dla pieszych. Pieszy natomiast powinien upewnić się, że może przekraczać przejścia dla pieszych. W sytuacji gdy występują ograniczenia widoczności kierowca i pieszy nie są w stanie zrealizować swoich obowiązków w zakresie dostosowania dynamiki ruchu i upewnienia się co do możliwości dalszego przemieszczania. Pieszy widząc przejście dla pieszych ma wrażenie, że jest bezpieczny i często wkracza na jezdnię, natomiast kierujący nie mając szans na dostrzeżenie pieszych z odpowiednim wyprzedzeniem, są zaskakiwani i może okazać się, że ich prędkość jest zbyt duża aby bezpiecznie zatrzymać pojazd.

Zalecenia

Wprowadzić elementy uspokojenia uchu – np. wyspa azylu, progi wyspowe. Usunąć zieleń ograniczającą widoczność.

NR PRZEJŚCIA

485

ZDJĘCIA









