




























**LEGENDA:**


-  granica pasa drogowego
-  granica opracowania (łączy rysunek)
-  miejsca możliwego parkowania zgodnego z przepisami, w których nie ma możliwości wyznaczenia miejsc postojowych
-  projektowana zieleń
-  istniejąca droga jednokierunkowa
-  projektowana droga jednokierunkowa
-  istniejący krawężnik wysoki
-  istniejący krawężnik obniżony
-  projektowany krawężnik wysoki
-  oznakowanie pionowe istniejące
-  oznakowanie pionowe projektowane
-  oznakowanie pionowe likwidowane
-  oznakowanie pionowe do przestawienia
-  oznakowanie poziome istniejące
-  oznakowanie poziome do likwidacji
-  wygradzenia U-12a istniejące
-  wygradzenia U-12b istniejące
-  słupki U-12c istniejące
-  słupki U-12c projektowane
-  żółta linia przystankowa (malowanie)
-  "Baby" istniejące
-  donice istniejące
-  stojaki rowerowe istniejące
-  azyle prefabrykowane istniejące
-  azyle prefabrykowane projektowane
-  wyspowa progi zwalniające istniejące
-  projektowane separatory U-25

**Liczba wyznaczonych miejsc postojowych**

Ogólnodostępne	Zastrzeżone	Inwalidzkie	B-35
12	0	0	0

Inwestycja: *Kompleksowe opracowanie zmian w organizacji ruchu, w tym uporządkowania postoi, niezbędnych dla wprowadzenia i funkcjonowania Strefy Płatnego Parkowania Niestrzeżonego, na południowym obszarze dzielnicy Mokotów m.st. Warszawy*

Inwestor: **MIASTO STOŁECZNE WARSZAWA**

	NR RYS.: <b>51A</b>	SKALA: <b>1:500</b>
---	---------------------	---------------------

Obszar: **Dzielnica Mokotów m.st. Warszawy**

Nazwa opracowania: **Propozycja zmian w organizacji ruchu - ETAP II -**

Odcinek: **Niepodległości 54 - Woronicza**

Obiekt: **al. Niepodległości**

Projektował:	mgr inż. Tomasz Pracki
Projektował:	mgr inż. Paweł Buda
Projektował:	mgr inż. Tomasz Kosiński
Projektował:	inż. Paweł Tkacz
Projektował:	mgr inż. Przemysław Włócek
Projektował:	inż. Dariusz Tworek