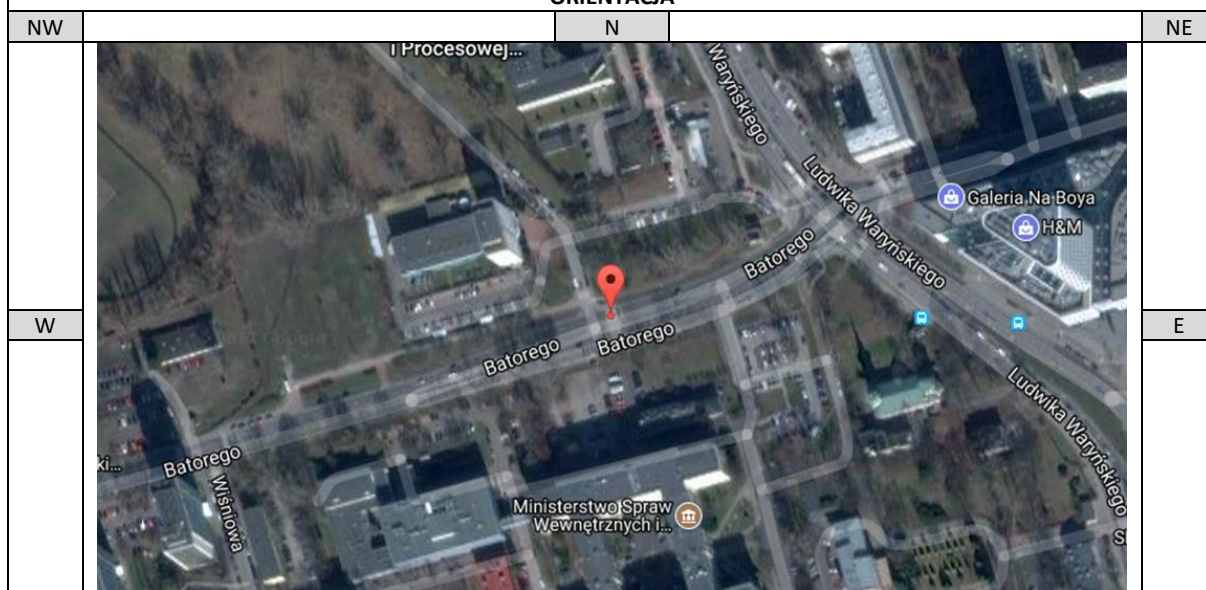


FORMULARZ AUDYTU BRD		Arkusz 1
Audytor	Joanna Wachnicka	
Data, Godzina	17.06.2017 13:03	
Pogoda	Zachmurzenie: Częściowe	

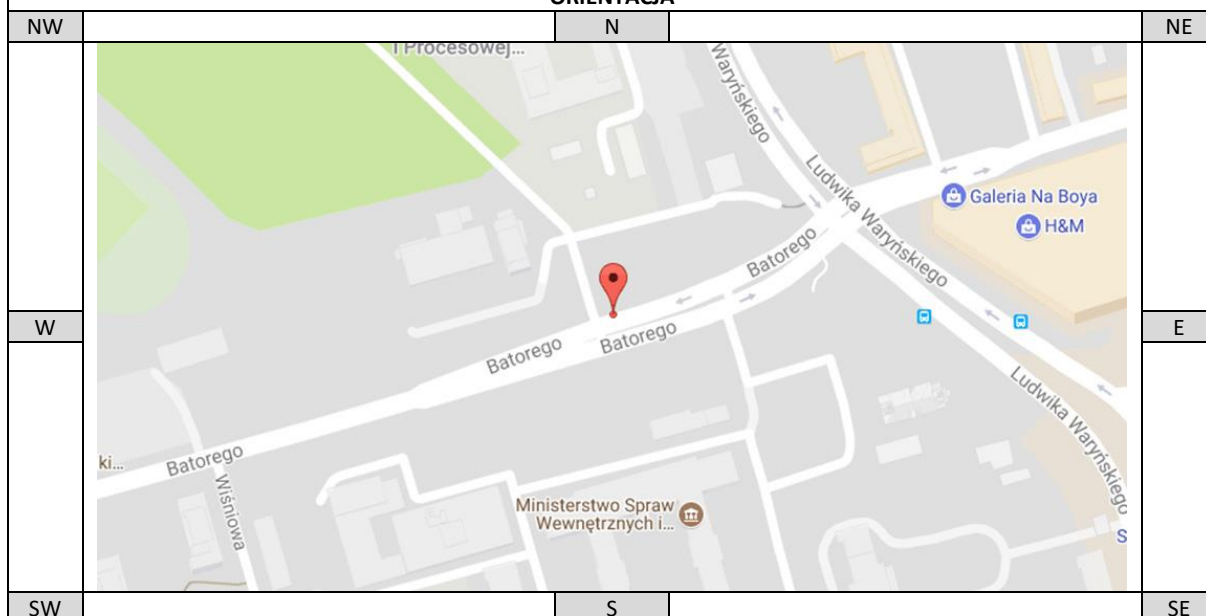
METRYKA WEDŁUG INWENTARYZACJI			
NR PRZEJŚCIA	554		
DZIELNICA	Mokotów	KATEGORIA	powiatowa
ULICA	Stefana Batorego	LICZBA PASÓW	2
SKRZYŻOWANIE ZJAZD	Batorego 2		
OPIS	przez Batorego, jezdnia N		

LOKALIZACJA SZCZEGÓŁOWA			
Długość geograficzna	52.2123	Szerokość geograficzna	21.01606
Google Maps	LINK	URL	http://maps.google.com/maps?q=52.2123,21.01606

ORIENTACJA



ORIENTACJA



FORMULARZ AUDYTU BRD		Arkusz 2
NR PRZEJŚCIA	554	

CHARAKTERYSTYKA

USYTUOWANIE PRZEJŚCIA	Na wlocie/wylocie skrzyżowania		
ODLEGŁOŚĆ OD KRAWĘDZI JEZDNI PROSTOPADŁEJ	ND		
PRĘDKOŚĆ NA JEZDNI PROSTOPADŁEJ	ND		
JEZDNIĄ Z PIERWSZEŃSTWEM	Tak		
DROGA ROWEROWA (DR)	Bez przejazdu rowerowego		
USYTUOWANIE DR	ND		
LINIE TRAMWAJOWE	Brak		
NAWIERZCHNIA TOROWISKA	ND		
NAWIERZCHNIA JEZDNI ZA I PRZED PRZEJŚCIEM	Naw. bitumiczna: szara		
STAN NAWIERZCHNI	Dobry		
GEOMETRIA ULICY W OBSZARZE PRZEJŚCIA	Prosta		
SZEROKOŚĆ PRZEJŚCIA	6 m	DŁUGOŚĆ CAŁKOWITA PRZEJŚCIA	7 m
		DŁUGOŚĆ DŁUŻSZEGO PRZEJŚCIA	7 m
PRĘDKOŚĆ DOPUSZCZALNA	50 km/h		

PRZEKRÓJ POPRZECZNY						
----------------------------	--	--	--	--	--	--

















Zatoki autobusowe	Pasy rowerowe	Pasy	Azyl/pas dzielący	Pasy	Pasy rowerowe	Zatoki autobusowe
Brak	Brak	Brak	Brak	2	Brak	Brak

OŚWIETLENIE	Standardowe uliczne
--------------------	---------------------

FORMULARZ AUDYTU BRD		Arkusz 3
NR PRZEJŚCIA	554	

ORGANIZACJA RUCHU POJAZDÓW			
ULICA JEDNOKIERUNKOWA		Tak	
Kierunki ruchu	do ul.	Aleja Niepodległości	
	do ul.	Ludwika Waryńskiego	
KIERUNEK RUCHU POJAZDÓW (SAMOCHODY)		W	
W	Aleja Niepodległości		
KIERUNEK RUCHU POJAZDÓW (TRAMWAJE)			
KIERUNEK RUCHU ROWERÓW			
LICZBA RELACJI ZJEŹDŹAJĄCYCH ZE SKRZYŻOWANIA W STRONĘ PRZEJŚCIA		ND	

















PRZYSTANKI AUTOBUSOWE			
PRZYSTANKI AUTOBUSOWE USYTUOWANE NA JEZDNI PROSTOPADŁEJ			ND
PRZYSTANKI AUTOBUSOWE NA JEZDNI GDZIE USYTOWANE JEST PRZEJŚCIE			Nie
LOKALIZACJA, TYP, ODLEGŁOŚĆ OD PRZEJŚCIA			
Kierunek	W		Odległość
			Odległość
Kierunek			Odległość
			Odległość

OZNAKOWANIE PIONOWE				
ZNAKI PIONOWE cz. I				
Kierunek	W	STR. LEWA	 D6	Stan dobry
			 D-6a	
			 D-6b	
			 T-27	
			Inne oznakowanie	
Kierunek	W	STR. PRAWA	 D6	Stan dobry
			 D-6a	
			 D-6b	
			 T-27	
			Inne oznakowanie	
Kierunek		STR. LEWA	 D6	
			 D-6a	
			 D-6b	
			 T-27	
			Inne oznakowanie	
Kierunek		STR. PRAWA	 D6	
			 D-6a	
			 D-6b	
			 T-27	
			Inne oznakowanie	










FORMULARZ AUDYTU BRD		Arkusz 4
NR PRZEJŚCIA	554	

OZNAKOWANIE PIONOWE

ZNAKI PIONOWE cz. II				
-----------------------------	--	--	--	--

Kierunek	W	STR. LEWA	 A-16	
			 A-17	
			 A-24	
			 T-14	
			Inne oznakowanie	
Kierunek	W	STR. PRAWA	 A-16	
			 A-17	
			 A-24	
			 T-14	
			Inne oznakowanie	
Kierunek		STR. LEWA	 A-16	
			 A-17	
			 A-24	
			 T-14	
			Inne oznakowanie	
Kierunek		STR. PRAWA	 A-16	
			 A-17	
			 A-24	
			 T-14	
			Inne oznakowanie	

ZNAKI PIONOWE cz. III				
------------------------------	--	--	--	--

Kierunek	W	STR. LEWA	 2 SO	
			 1 SO nad zn.	
			 1 SO pod zn.	
			Inny	
			Kierunek	W
 1 SO nad zn.				
 1 SO pod zn.				
Inny				
Kierunek		STR. LEWA		
			 1 SO nad zn.	
			 1 SO pod zn.	
			Inny	
			Kierunek	
 1 SO nad zn.				
 1 SO pod zn.				
Inny				

Uwagi	
-------	--

FORMULARZ AUDYTU BRD		Arkusz 5
NR PRZEJŚCIA	554	

OZNAKOWANIE POZIOME	
Rodzaj	Malowane grubowarstwowe
Tło	Brak
Stan	Dobry
Oznakowanie przed przejściem	Linia P-14
Szerokość zawężenia (strona lewa)	Brak
Szerokość zawężenia	ND
Szerokość zawężenia (strona prawa)	Brak
Szerokość zawężenia	ND

WPUSTY DESZCZOWE W OBSZARZE PRZEJŚCIA	
Liczba wpustów	0
Ścieki przykrawężnikowe	Tak
Odwodnienie	Poprawne

UDOGODNIENIA DLA NIEPEŁNOSPRAWNYCH / OGRANICZENIA			
RAMPA			
Kierunek	W	Strona lewa	Tak
		Strona prawa	Tak
DLA NIEWIDZĄCYCH			
Kierunek	W	Strona lewa	Płytki prowadzące
		Strona prawa	Płytki prowadzące

SŁUPKI I WYGRODZENIA			
PRZEJŚCIE			
Kierunek	W	Strona lewa	Brak
		Strona prawa	Brak
PRZED PRZEJŚCIEM			
Kierunek	W	Strona lewa	Brak
		Strona prawa	Słupki
ZA PRZEJŚCIEM			
Kierunek	W	Strona lewa	Brak
		Strona prawa	Brak
NA JEZDNI PROSTOPADŁEJ			
Kierunek		Strona prawa	ND

FORMULARZ AUDYTU BRD		Arkusz 6
NR PRZEJŚCIA	554	

PARKOWANIE				
-------------------	--	--	--	--

PARKOWANIE NA JEZDNI				
-----------------------------	--	--	--	--

KIERUNEK	W	STR. LEWA	Przed przejściem	NS
			Za przejściem	NS
		STR. PRAWA	Przed przejściem	NS
			Za przejściem	NS

PARKOWANIE W PASIE PRZY JEZDNI				
---------------------------------------	--	--	--	--

KIERUNEK	W	STR. LEWA	Przed przejściem	NS
			Za przejściem	NS
		STR. PRAWA	Przed przejściem	ND
			Za przejściem	NS

PARKOWANIE NA PASIE RUCHU				
----------------------------------	--	--	--	--

KIERUNEK	W	STR. LEWA	Przed przejściem	NS
			Za przejściem	NS
		STR. PRAWA	Przed przejściem	NS
			Za przejściem	NS

PARKOWANIE NA CHODNIKU I NA JEZDNI (JEDNYM KOŁEM)				
--	--	--	--	--

KIERUNEK	W	STR. LEWA	Przed przejściem	NS
			Za przejściem	NS
		STR. PRAWA	Przed przejściem	ND
			Za przejściem	NS

PARKOWANIE NA PRZEJŚCIU				
--------------------------------	--	--	--	--

KIERUNEK	W	STR. LEWA	Nie	
		STR. PRAWA	Nie	

PARKOWANIE NA JEZDNI PROSTOPADŁEJ				
--	--	--	--	--

KIERUNEK		ND		
----------	--	----	--	--

UWAGI DOTYCZĄCE PARKOWANIA				
-----------------------------------	--	--	--	--

FORMULARZ AUDYTU BRD		Arkusz 7
NR PRZEJŚCIA	554	

WIDOCZNOŚĆ			
WIDOCZNOŚĆ POMIERZONA			
KIERUNEK RUCHU PIESZEGO	S	W LEWO	100 m
		W PRAWO	
		W TYŁ	ND
	N	W LEWO	
		W PRAWO	100 m
		W TYŁ	ND
WIDOCZNOŚĆ WYMAGANA			
KIERUNEK RUCHU PIESZEGO	S	W LEWO	80 m
		W PRAWO	
		W TYŁ	ND
	N	W LEWO	
		W PRAWO	80 m
		W TYŁ	ND
OGRANICZENIA WIDOCZNOŚCI			
KIERUNEK RUCHU PIESZEGO	S	STRONA LEWA	Brak
		STRONA PRAWA	Brak
	N	STRONA LEWA	Brak
		STRONA PRAWA	Brak

FORMULARZ AUDYTU BRD		Arkusz 8
NR PRZEJŚCIA	554	

SUBIEKTYWNA OCENA PRZEJŚCIA DLA PIESZYCH	0
---	----------

OPINIA / UWAGI DODATKOWE

Oceniono, że w obszarze przejścia występuje znaczna prędkość pojazdów. W przypadku zdarzenia z udziałem pieszych może to prowadzić do bardzo groźnych skutków.

Długa prosta i brak dodatkowych elementów uspokojenia ruchu sprzyja takiej wysokiej prędkości, znacznie przekraczającej dopuszczony limit. Wiąże się to z ryzykiem najechania na pieszego i bardzo dużą ciężkością wypadków. Pieszy przy wysokiej prędkości pojazdów może niewłaściwie ocenić odległość i wejść na przejście, a jednocześnie kierowca może nie zdążyć wyhamować przed pieszym.

Przejście wytyczone jest przez dwa pasy ruchu w jednym kierunku.

Taka geometria przejścia stanowi duże zagrożenie. Po pierwsze kierowcy widząc szerszy przekrój rozwijają większe prędkości a po drugie jest ryzyko, że jeden pojazd zatrzyma się przed przejściem by przepuścić pieszego a drugi na pieszego najedzie bo się nie zatrzyma.

Zaleca się zawężenie przekroju drogi na wysokości przejścia, lub/i zastosowanie sygnalizacji świetlnej.

Należy usunąć zieleni na łuku gdyż dodatkowo ogranicza widoczność.

NR PRZEJŚCIA

554

ZDJĘCIA







