






























LEGENDA:

-  granica pasa drogowego
-  Łączy rys. nr 600
-  granica opracowania (łączy rysunek)
-  miejsca możliwego parkowania zgodnego z przepisami, w których nie ma możliwości wyznaczenia miejsc postojowych
-  projektowana zielen
-  istniejąca droga jednokierunkowa
-  projektowana droga jednokierunkowa
-  istniejący krawężnik wysoki
-  istniejący krawężnik obniżony
-  projektowany krawężnik wysoki
-  oznakowanie pionowe istniejące
-  oznakowanie pionowe projektowane
-  oznakowanie pionowe likwidowane
-  oznakowanie pionowe do przestawienia
-  oznakowanie poziome istniejące
-  oznakowanie poziome projektowane
-  oznakowanie poziome do likwidacji
-  wygradzenia U-2a istniejące
-  wygradzenia U-2b istniejące
-  słupki U-12c istniejące
-  słupki U-12c projektowane
-  żółta linia przystankowa (malowanie)
-  "Baby" istniejące
-  donice istniejące
-  stojaki rowerowe istniejące
-  azyle prefabrykowane istniejące
-  azyle prefabrykowane projektowane
-  wyspowe progi zwalniające istniejące
-  projektowane separatory U-25

Liczba wyznaczonych miejsc postojowych

Ogólnodostępne	Zastrzeżone	Inwalidzkie	B-35
21	1	2	0

Investycja: *Kompleksowe opracowanie zmian w organizacji ruchu, w tym uporządkowania postoiu, niezbędnych dla wprowadzenia i funkcjonowania Strefy Płatnego Parkowania Niestrzeżonego, na południowym obszarze dzielnicy Mokotów m.st. Warszawy*

Investor: **MIASTO STOLECZNE WARSZAWA**

NR RYS.: **59E** SKALA: **1:500**

Obszar: **Dzielnica Mokotów m.st. Warszawy**

Nazwa opracowania: **Propozycja zmian w organizacji ruchu - ETAP II -**

Odcinek: **Łdzikowskiego - Domaniewska**

Obiekt: **ul. Puławska**

Projektował:	mgr inż. Tomasz Pracki
Projektował:	mgr inż. Paweł Buda
Projektował:	mgr inż. Tomasz Kosiński
Projektował:	inż. Paweł Tkacz
Projektował:	mgr inż. Przemysław Wiącek
Projektował:	inż. Dariusz Tworek