

FORMULARZ AUDYTU BRD		Arkusz 1
Audytor	Beata Cybal-Mikołajewska	
Data, Godzina	01.08.2019 13:55	
Pogoda	Zachmurzenie: Częściowe	

METRYKA WEDŁUG INWENTARYZACJI			
NR PRZEJŚCIA	1708		
DZIELNICA	Żoliborz	KATEGORIA	powiatowa
ULICA	Adama Mickiewicza	LICZBA PASÓW	2
SKRZYŻOWANIE ZJAZD	Plac Inwalidów		
OPIS	przez Mickiewicza, jezdnia W		

LOKALIZACJA SZCZEGÓŁOWA			
Długość geograficzna	52.2629525	Szerokość geograficzna	20.9915356
Google Maps	<a href="https://www.google.com/maps?q=52.2629525,20.9915356">LINK</a>	URL	<a href="https://www.google.com/maps?q=52.2629525,20.9915356">https://www.google.com/maps?q=52.2629525,20.9915356</a>

**ORIENTACJA**

NW	N		NE
W	S		SE

**ORIENTACJA**

NW	N		NE
W	S		SE

















<b>FORMULARZ AUDYTU BRD</b>		Arkusz 2
NR PRZEJŚCIA	<b>1708</b>	

CHARAKTERYSTYKA						
USYTUOWANIE PRZEJŚCIA		Na wlocie/wylocie skrzyżowania				
ODLEGŁOŚĆ OD KRAWĘDZI JEZDNI PROSTOPADŁEJ		ND				
PRĘDKOŚĆ NA JEZDNI PROSTOPADŁEJ		ND				
JEZDNIĄ Z PIERWSZEŃSTWEM		Tak				
DROGA ROWEROWA (DR)		Bez przejazdu rowerowego				
USYTUOWANIE DR		ND				
LINIE TRAMWAJOWE		Brak				
NAWIERZCHNIA TOROWISKA		ND				
NAWIERZCHNIA JEZDNI ZA I PRZED PRZEJŚCIEM		Naw. bitumiczna: szara				
STAN NAWIERZCHNI		Dobry				
GEOMETRIA ULICY W OBSZARZE PRZEJŚCIA		Prosta				
SZEROKOŚĆ PRZEJŚCIA		6 m		DŁUGOŚĆ CAŁKOWITA PRZEJŚCIA		6,5 m
				DŁUGOŚĆ DŁUŻSZEGO PRZEJŚCIA		6,5 m
PRĘDKOŚĆ DOPUSZCZALNA		50 km/h				
PRZEKRÓJ POPRZECZNY						
Zatoki autobusowe	Pasy rowerowe	Pasy	Azyl/pas dzielący	Pasy	Pasy rowerowe	Zatoki autobusowe
Brak	Brak	Brak	Brak	2	Brak	Brak
OŚWIETLENIE		Standardowe uliczne				

<b>FORMULARZ AUDYTU BRD</b>		Arkusz 3
NR PRZEJŚCIA	<b>1708</b>	

ORGANIZACJA RUCHU POJAZDÓW			
<b>ULICA JEDNOKIERUNKOWA</b>		Tak	
<b>Kierunki ruchu</b>	<b>do ul.</b>	<b>gen. Zajęczka</b>	
	<b>do ul.</b>	<b>plac Inwalidów</b>	
<b>KIERUNEK RUCHU POJAZDÓW (SAMOCHODY)</b>		S	
S	gen. Zajęczka		
<b>KIERUNEK RUCHU POJAZDÓW (TRAMWAJE)</b>			
<b>KIERUNEK RUCHU ROWERÓW</b>			
<b>LICZBA RELACJI ZJEŹDŹAJĄCYCH ZE SKRZYŻOWANIA W STRONĘ PRZEJŚCIA</b>		ND	

















PRZYSTANKI AUTOBUSOWE			
<b>PRZYSTANKI AUTOBUSOWE USYTUOWANE NA JEZDNI PROSTOPADŁEJ</b>			ND
<b>PRZYSTANKI AUTOBUSOWE NA JEZDNI GDZIE USYTOWANE JEST PRZEJŚCIE</b>			Tak
LOKALIZACJA, TYP, ODLEGŁOŚĆ OD PRZEJŚCIA			
Kierunek	S		Odległość
		Za przejściem, Na jezdni	Odległość 67 m
Kierunek			Odległość
			Odległość

OZNAKOWANIE PIONOWE				
ZNAKI PIONOWE cz. I				
Kierunek	S	STR. LEWA	 D6	Stan dobry
			 D-6a	
			 D-6b	
			 T-27	Stan dobry
			Inne oznakowanie	
Kierunek	S	STR. PRAWA	 D6	Stan dobry
			 D-6a	
			 D-6b	
			 T-27	Stan dobry
			Inne oznakowanie	
Kierunek		STR. LEWA	 D6	
			 D-6a	
			 D-6b	
			 T-27	
			Inne oznakowanie	
Kierunek		STR. PRAWA	 D6	
			 D-6a	
			 D-6b	
			 T-27	
			Inne oznakowanie	










<b>FORMULARZ AUDYTU BRD</b>		Arkusz 4
NR PRZEJŚCIA	<b>1708</b>	

<b>OZNAKOWANIE PIONOWE</b>
----------------------------

<b>ZNAKI PIONOWE cz. II</b>				
-----------------------------	--	--	--	--

Kierunek	S	STR. LEWA	 A-16	
			 A-17	
			 A-24	
			 T-14	
			Inne oznakowanie	
Kierunek	S	STR. PRAWA	 A-16	
			 A-17	
			 A-24	
			 T-14	
			Inne oznakowanie	
Kierunek		STR. LEWA	 A-16	
			 A-17	
			 A-24	
			 T-14	
			Inne oznakowanie	
Kierunek		STR. PRAWA	 A-16	
			 A-17	
			 A-24	
			 T-14	
			Inne oznakowanie	

<b>ZNAKI PIONOWE cz. III</b>				
------------------------------	--	--	--	--

Kierunek	S	STR. LEWA	 2 SO	
			 1 SO nad zn.	
			 1 SO pod zn.	
			Inny	
			Kierunek	S
 1 SO nad zn.				
 1 SO pod zn.				
Inny				
Kierunek		STR. LEWA		
			 1 SO nad zn.	
			 1 SO pod zn.	
			Inny	
			Kierunek	
 1 SO nad zn.				
 1 SO pod zn.				
Inny				

Uwagi	
-------	--

<b>FORMULARZ AUDYTU BRD</b>		Arkusz 5
NR PRZEJŚCIA	<b>1708</b>	

OZNAKOWANIE POZIOME	
Rodzaj	Malowane grubowarstwowe
Tło	Brak
Stan	Dostateczny
Oznakowanie przed przejściem	Linia P-14, Inne: A-16 na jezdni
Szerokość zawężenia (strona lewa)	Brak
Szerokość zawężenia	ND
Szerokość zawężenia (strona prawa)	Brak
Szerokość zawężenia	ND

WPUSTY DESZCZOWE W OBSZARZE PRZEJŚCIA	
Liczba wpustów	1
Ścieki przykrawężnikowe	Nie
Odwodnienie	Niepoprawne

UDOGODNIENIA DLA NIEPEŁNOSPRAWNYCH / OGRANICZENIA			
RAMPA			
Kierunek	S	Strona lewa	Tak
		Strona prawa	Tak
DLA NIEWIDZĄCYCH			
Kierunek	S	Strona lewa	Płytki prowadzące
		Strona prawa	Płytki prowadzące

SŁUPKI I WYGRODZENIA			
PRZEJŚCIE			
Kierunek	S	Strona lewa	Słupki
		Strona prawa	Słupki
PRZED PRZEJŚCIEM			
Kierunek	S	Strona lewa	Brak
		Strona prawa	Słupki
ZA PRZEJŚCIEM			
Kierunek	S	Strona lewa	Brak
		Strona prawa	Słupki
NA JEZDNI PROSTOPADŁEJ			
Kierunek		Strona prawa	ND

<b>FORMULARZ AUDYTU BRD</b>		Arkusz 6
NR PRZEJŚCIA	<b>1708</b>	

<b>PARKOWANIE</b>
-------------------

<b>PARKOWANIE NA JEZDNI</b>
-----------------------------

KIERUNEK	S	STR.	Przed przejściem	ND
		LEWA	Za przejściem	ND
		STR.	Przed przejściem	ND
		PRAWA	Za przejściem	ND

<b>PARKOWANIE W PASIE PRZY JEZDNI</b>
---------------------------------------

KIERUNEK	S	STR.	Przed przejściem	NS
		LEWA	Za przejściem	NS
		STR.	Przed przejściem	ND
		PRAWA	Za przejściem	Odległość od przejścia: 10 m

<b>PARKOWANIE NA PASIE RUCHU</b>
----------------------------------

KIERUNEK	S	STR.	Przed przejściem	NS
		LEWA	Za przejściem	NS
		STR.	Przed przejściem	NS
		PRAWA	Za przejściem	NS

<b>PARKOWANIE NA CHODNIKU I NA JEZDNI (JEDNYM KOŁEM)</b>
--

KIERUNEK	S	STR.	Przed przejściem	NS
		LEWA	Za przejściem	NS
		STR.	Przed przejściem	ND
		PRAWA	Za przejściem	ND

<b>PARKOWANIE NA PRZEJŚCIU</b>
--------------------------------

KIERUNEK	S	STR.	Nie
		LEWA	Nie
KIERUNEK	S	STR.	Nie
		PRAWA	Nie

<b>PARKOWANIE NA JEZDNI PROSTOPADŁEJ</b>
--

KIERUNEK		ND
----------	--	----

<b>UWAGI DOTYCZĄCE PARKOWANIA</b>
-----------------------------------

<b>FORMULARZ AUDYTU BRD</b>		Arkusz 7
NR PRZEJŚCIA	<b>1708</b>	

WIDOCZNOŚĆ			
WIDOCZNOŚĆ POMIERZONA			
KIERUNEK RUCHU PIESZEGO	E	W LEWO	100 m
		W PRAWO	
		W TYŁ	ND
	W	W LEWO	
		W PRAWO	100 m
		W TYŁ	ND
WIDOCZNOŚĆ WYMAGANA			
KIERUNEK RUCHU PIESZEGO	E	W LEWO	80 m
		W PRAWO	
		W TYŁ	ND
	W	W LEWO	
		W PRAWO	80 m
		W TYŁ	ND
OGRANICZENIA WIDOCZNOŚCI			
KIERUNEK RUCHU PIESZEGO	E	STRONA LEWA	Brak
		STRONA PRAWA	Brak
	W	STRONA LEWA	Brak
		STRONA PRAWA	Brak

<b>FORMULARZ AUDYTU BRD</b>		Arkusz 8
NR PRZEJŚCIA	<b>1708</b>	

<b>SUBIEKTYWNA OCENA PRZEJŚCIA DLA PIESZYCH</b>	<b>1</b>
---	----------

<b>OPINIA / UWAGI DODATKOWE</b>
---------------------------------

1. Przejście wyznaczono przez dwupasową, jednokierunkową jezdnię zachodnią ul. Mickiewicza. Jest to ulica z pierwszeństwem przejazdu. Przejście znajduje się w sąsiedztwie zabudowy budynkami wielokondygnacyjnymi. Po prawej stronie znajduje się torowisko tramwajowe a po lewej pas dzielący. W pobliżu znajduje się wyjazd z Placu Inwalidów. W trakcie wizji lokalnej zauważono duży ruch pojazdów, które rozwijały prędkości większe niż dozwolone oraz mały ruch pieszych. W odległości ok. 60m od przejścia znajdują się symbole znaków ostrzegawczych A-16 (w stanie średnim) przyklejone do nawierzchni. W pobliżu przejścia znajduje się szkoła i przejście jest oznakowane znakami T-27 tzn, że jest uczęszczane przez dzieci.

2. Przejście jest zlokalizowane na odcinku ulicy stanowiącą długą prostą, co może zachęcać do rozwijania nadmiernych prędkości pomimo ograniczenia do 50 km/h. W trakcie wizji zauważono pojazdy poruszające się po ul. Mickiewicza z prędkościami wyższymi niż dopuszczalne 50 km/h. Wiąże się to z ryzykiem najechania na pieszego i bardzo dużą ciężkością wypadków. Pieszy przy wysokiej prędkości pojazdów może niewłaściwie ocenić odległość i wejść na przejście, a jednocześnie kierowca może nie zdążyć wyhamować przed pieszym. Występuje jednocześnie konieczność przekraczania jezdni przy dwóch pasach w tym samym kierunku. Powoduje to ryzyko najechania na pieszego w przypadku, gdy pojazd na jednym pasie zatrzyma się, aby ustąpić pierwszeństwa pieszemu a pojazd na drugim pasie się nie zatrzyma. W takiej sytuacji występuje bardzo poważne zagrożenie najechania na pieszego a zwłaszcza na dzieci zmierzające do szkoły. Rekomenduje się wprowadzenie sygnalizacji stałej (łącznie z przejściem 1707 i 1706) i wprowadzenie nadzoru nad prędkością zmuszającą kierujących do poruszania się z prędkością dozwoloną.

3. W obszarze oznakowania P-10 zlokalizowano wpust deszczowy oraz najniższe miejsce. Wpust deszczowy w obrębie przejścia może być przyczyną utknięcia koła roweru, koła wózka inwalidzkiego, wózka dziecięcego lub obcasów buta. Utknięcie lub potknięcie się osoby podczas przekraczania jezdni sprawi, że pieszy będzie przechodził przez jezdnię dłużej niż zakładał. Taką sytuacją pieszego przy przekroczeniu jezdni mogą być też zaskoczeni kierowcy zbliżający się do przejścia dla pieszych. Może to powodować ryzyko najechania pieszego przez pojazd lub potknięcia się i urazy u pieszych. Woda deszczowa, płynie w obszar wpustu a na krawędzi przejścia dla pieszych wystąpi skumulowany strumień wody. Piesi oczekujący mogą być opryskiwani przez pojazdy przejeżdżające. W okresach mrozów miejsce w obszarze wpustów jest obciążone większym ryzykiem powstawania śliskości, a w przypadku powstawania błota pośniegowego, wpust może nie odbierać wód opadowych i mogą powstawać kałuże, które zamrzną przy ujemnej temperaturze. Powstawanie obszarów oblodzenia w obszarze przejścia jest szczególnie niebezpieczne i może prowadzić do poślizgnięć i upadków pieszych, co może być przyczyną urazów ciała. Należy usunąć wpust deszczowy z obrębu przejścia i wyeliminować najniższy punkt zlewni z obszaru przejścia

4. Stan oznakowania poziomego P-10 oceniono, jako dostateczny podobnie jak wprasowanych w nawierzchnię symboli znaków A-16. Rekomenduje się odnowienie oznakowania poziomego.



NR PRZEJŚCIA

1708

## ZDJĘCIA











