

FORMULARZ AUDYTU BRD		Arkusz 1
Audytora	Tomasz Mackun	
Data, Godzina	30.08.2017 10:10	
Pogoda	Słonecznie	

METRYKA WEDŁUG INWENTARYZACJI			
NR PRZEJŚCIA	199		
DZIELNICA	Ursynów	KATEGORIA	powiatowa
ULICA	Filipiny Płaskowickiej	LICZBA PASÓW	2
SKRZYŻOWANIE ZJAZD	Hirszfelda		
OPIS	przez Płaskowickiej, jezdnia S		

LOKALIZACJA SZCZEGÓŁOWA			
Długość geograficzna	52.14133	Szerokość geograficzna	21.04164
Google Maps	LINK	URL	http://maps.google.com/maps?q=52.14133,21.04164

ORIENTACJA

NW			N			NE
W			S			E
SW			S			SE

ORIENTACJA

NW			N			NE
W			S			E
SW			S			SE

















FORMULARZ AUDYTU BRD		Arkusz 2
NR PRZEJŚCIA	199	

CHARAKTERYSTYKA						
USYTUOWANIE PRZEJŚCIA		Pomiędzy skrzyżowaniami				
ODLEGŁOŚĆ OD KRAWĘDZI JEZDNI PROSTOPADŁEJ		ND				
PRĘDKOŚĆ NA JEZDNI PROSTOPADŁEJ		ND				
JEZDNIA Z PIERWSZEŃSTWEM		Tak				
DROGA ROWEROWA (DR)		Bez przejazdu rowerowego				
USYTUOWANIE DR		ND				
LINIE TRAMWAJOWE		Brak				
NAWIERZCHNIA TOROWISKA		ND				
NAWIERZCHNIA JEZDNI ZA I PRZED PRZEJŚCIEM		Naw. bitumiczna: szara				
STAN NAWIERZCHNI		Dobry				
GEOMETRIA ULICY W OBSZARZE PRZEJŚCIA		Prosta				
SZEROKOŚĆ PRZEJŚCIA		4 m	DŁUGOŚĆ CAŁKOWITA PRZEJŚCIA		7 m	
			DŁUGOŚĆ DŁUŻSZEGO PRZEJŚCIA		7 m	
PRĘDKOŚĆ DOPUSZCZALNA		50 km/h				
PRZEKRÓJ POPRZECZNY						
Zatoki autobusowe	Pasy rowerowe	Pasy	Azyl/pas dzielący	Pasy	Pasy rowerowe	Zatoki autobusowe
Brak	Brak	Brak	Brak	2	Brak	Brak
OŚWIETLENIE		Standardowe uliczne				

FORMULARZ AUDYTU BRD		Arkusz 3
NR PRZEJŚCIA	199	

ORGANIZACJA RUCHU POJAZDÓW			
ULICA JEDNOKIERUNKOWA		Tak	
Kierunki ruchu	do ul.	Stryjeńskich	
	do ul.	Piłeckiego	
KIERUNEK RUCHU POJAZDÓW (SAMOCHODY)		E	
E	Stryjeńskich		
KIERUNEK RUCHU POJAZDÓW (TRAMWAJE)			
KIERUNEK RUCHU ROWERÓW			
LICZBA RELACJI ZJEŹDŹAJĄCYCH ZE SKRZYŻOWANIA W STRONĘ PRZEJŚCIA		ND	

















PRZYSTANKI AUTOBUSOWE			
PRZYSTANKI AUTOBUSOWE USYTUOWANE NA JEZDNI PROSTOPADŁEJ			ND
PRZYSTANKI AUTOBUSOWE NA JEZDNI GDZIE USYTOWANE JEST PRZEJŚCIE			Nie
LOKALIZACJA, TYP, ODLEGŁOŚĆ OD PRZEJŚCIA			
Kierunek	E		Odległość
			Odległość
Kierunek			Odległość
			Odległość

OZNAKOWANIE PIONOWE				
ZNAKI PIONOWE cz. I				
Kierunek	E	STR. LEWA	 D6	Stan dobry;Tłó fluorescencyjne
			 D-6a	
			 D-6b	
			 T-27	
			Inne oznakowanie	
Kierunek	E	STR. PRAWA	 D6	Stan dobry;Tłó fluorescencyjne
			 D-6a	
			 D-6b	
			 T-27	
			Inne oznakowanie	
Kierunek		STR. LEWA	 D6	
			 D-6a	
			 D-6b	
			 T-27	
			Inne oznakowanie	
Kierunek		STR. PRAWA	 D6	
			 D-6a	
			 D-6b	
			 T-27	
			Inne oznakowanie	










FORMULARZ AUDYTU BRD		Arkusz 4
NR PRZEJŚCIA	199	

OZNAKOWANIE PIONOWE

ZNAKI PIONOWE cz. II				
-----------------------------	--	--	--	--

Kierunek	E	STR. LEWA	 A-16	
			 A-17	
			 A-24	
			 T-14	
			Inne oznakowanie	
Kierunek	E	STR. PRAWA	 A-16	
			 A-17	
			 A-24	
			 T-14	
			Inne oznakowanie	
Kierunek		STR. LEWA	 A-16	
			 A-17	
			 A-24	
			 T-14	
			Inne oznakowanie	
Kierunek		STR. PRAWA	 A-16	
			 A-17	
			 A-24	
			 T-14	
			Inne oznakowanie	

ZNAKI PIONOWE cz. III				
------------------------------	--	--	--	--

Kierunek	E	STR. LEWA	 2 SO	
			 1 SO nad zn.	
			 1 SO pod zn.	
			Inny	
			Kierunek	E
 1 SO nad zn.				
 1 SO pod zn.				
Inny				
Kierunek		STR. LEWA		
			 1 SO nad zn.	
			 1 SO pod zn.	
			Inny	
			Kierunek	
 1 SO nad zn.				
 1 SO pod zn.				
Inny				

Uwagi	
-------	--

FORMULARZ AUDYTU BRD		Arkusz 5
NR PRZEJŚCIA	199	

OZNAKOWANIE POZIOME	
Rodzaj	Malowane grubowarstwowe
Tło	Brak
Stan	Dostateczny
Oznakowanie przed przejściem	Linia P-14;Lampy LED
Szerokość zawężenia (strona lewa)	Brak
Szerokość zawężenia	ND
Szerokość zawężenia (strona prawa)	Brak
Szerokość zawężenia	ND

WPUSTY DESZCZOWE W OBSZARZE PRZEJŚCIA	
Liczba wpustów	0
Ścieki przykrawężnikowe	Tak
Odwodnienie	Poprawne

UDOGODNIENIA DLA NIEPEŁNOSPRAWNYCH / OGRANICZENIA			
RAMPA			
Kierunek	E	Strona lewa	Nie ma potrzeby
		Strona prawa	Tak
DLA NIEWIDZĄCYCH			
Kierunek	E	Strona lewa	Płytki prowadzące
		Strona prawa	Płytki prowadzące

SŁUPKI I WYGRODZENIA			
PRZEJŚCIE			
Kierunek	E	Strona lewa	Brak
		Strona prawa	Brak
PRZED PRZEJŚCIEM			
Kierunek	E	Strona lewa	Brak
		Strona prawa	Brak
ZA PRZEJŚCIEM			
Kierunek	E	Strona lewa	Brak
		Strona prawa	Brak
NA JEZDNI PROSTOPADŁEJ			
Kierunek		Strona prawa	ND

FORMULARZ AUDYTU BRD		Arkusz 6
NR PRZEJŚCIA	199	

PARKOWANIE

PARKOWANIE NA JEZDNI

KIERUNEK	E	STR. LEWA	Przed przejściem	NS
			Za przejściem	NS
		STR. PRAWA	Przed przejściem	NS
			Za przejściem	NS

PARKOWANIE W PASIE PRZY JEZDNI

KIERUNEK	E	STR. LEWA	Przed przejściem	NS
			Za przejściem	ND
		STR. PRAWA	Przed przejściem	NS
			Za przejściem	NS

PARKOWANIE NA PASIE RUCHU

KIERUNEK	E	STR. LEWA	Przed przejściem	NS
			Za przejściem	NS
		STR. PRAWA	Przed przejściem	NS
			Za przejściem	NS

PARKOWANIE NA CHODNIKU I NA JEZDNI (JEDNYM KOŁEM)
--

KIERUNEK	E	STR. LEWA	Przed przejściem	NS
			Za przejściem	NS
		STR. PRAWA	Przed przejściem	NS
			Za przejściem	NS

PARKOWANIE NA PRZEJŚCIU

KIERUNEK	E	STR. LEWA	Nie
		STR. PRAWA	Nie

PARKOWANIE NA JEZDNI PROSTOPADŁEJ
--

KIERUNEK		ND
----------	--	----

UWAGI DOTYCZĄCE PARKOWANIA

FORMULARZ AUDYTU BRD		Arkusz 7
NR PRZEJŚCIA	199	

WIDOCZNOŚĆ			
WIDOCZNOŚĆ POMIERZONA			
KIERUNEK RUCHU PIESZEGO	N	W LEWO	100 m
		W PRAWO	
		W TYŁ	ND
	S	W LEWO	
		W PRAWO	100 m
		W TYŁ	ND
WIDOCZNOŚĆ WYMAGANA			
KIERUNEK RUCHU PIESZEGO	N	W LEWO	80 m
		W PRAWO	
		W TYŁ	ND
	S	W LEWO	
		W PRAWO	80 m
		W TYŁ	ND
OGRANICZENIA WIDOCZNOŚCI			
KIERUNEK RUCHU PIESZEGO	N	STRONA LEWA	Brak
		STRONA PRAWA	Brak
	S	STRONA LEWA	Brak
		STRONA PRAWA	Brak

FORMULARZ AUDYTU BRD		Arkusz 8
NR PRZEJŚCIA	199	

SUBIEKTYWNA OCENA PRZEJŚCIA DLA PIESZYCH	0
---	----------

OPINIA / UWAGI DODATKOWE

Przeście dla pieszych przez ul. Płaskowicką przez dwa pasy w jednym kierunku. Na tego typu przejściach istnieje ryzyko, że kierujący na jednym pasie ruchu zatrzyma pojazd, aby ustąpić pieszemu, jednocześnie go zasłaniając go dla kierujących poruszających się drugim pasem. Istnieje ryzyko, że pojazd na drugim pasie nie zatrzyma się, ponieważ kierowca nie będzie widział pieszego. Dodatkowo ocenia się, że w tym przekroju występuje duża prędkość pojazdów, większa niż dopuszczalna.

Zaleca się instalację sygnalizacji świetlnej oraz nadzór nad prędkością, ewentualnie uspokojenie ruchu drogowego .

NR PRZEJŚCIA

199

ZDJĘCIA









