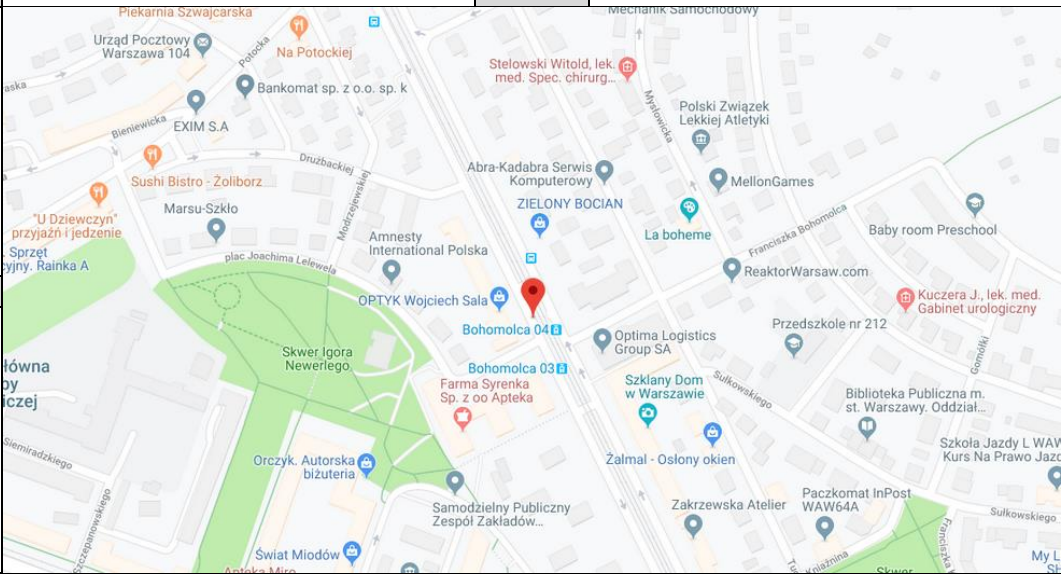


FORMULARZ AUDYTU BRD		Arkusz 1
Audytora	Tomasz Mackun	
Data, Godzina	26.10.2019 14:50	
Pogoda	Słonecznie	

METRYKA WEDŁUG INWENTARYZACJI			
NR PRZEJŚCIA	2540		
DZIELNICA	Żoliborz	KATEGORIA	powiatowa
ULICA	Adama Mickiewicza	LICZBA PASÓW	2
SKRZYŻOWANIE ZJAZD	Bohomolca		
OPIS	przez Mickiewicza, jezdnia W		

LOKALIZACJA SZCZEGÓŁOWA			
Długość geograficzna	52.2724864	Szerokość geograficzna	20.9832822
Google Maps	LINK	URL	https://www.google.com/maps?q=52.2724864,20.9832822

ORIENTACJA			
NW	N		NE
W			E
SW	S		SE

ORIENTACJA			
NW	N		NE
W			E
SW	S		SE

FORMULARZ AUDYTU BRD		Arkusz 2
NR PRZEJŚCIA	2540	

CHARAKTERYSTYKA

USYTUOWANIE PRZEJŚCIA	Na wlocie/wylocie skrzyżowania		
ODLEGŁOŚĆ OD KRAWĘDZI JEZDNI PROSTOPADŁEJ	ND		
PRĘDKOŚĆ NA JEZDNI PROSTOPADŁEJ	ND		
JEZDNIĄ Z PIERWSZEŃSTWEM	Tak		
DROGA ROWEROWA (DR)	Z DR przyległą x<1 m		
USYTUOWANIE DR	Za przejściem		
LINIE TRAMWAJOWE	Brak		
NAWIERZCHNIA TOROWISKA	ND		
NAWIERZCHNIA JEZDNI ZA I PRZED PRZEJŚCIEM	Naw. bitumiczna: szara		
STAN NAWIERZCHNI	Dobry		
GEOMETRIA ULICY W OBSZARZE PRZEJŚCIA	Prosta		
SZEROKOŚĆ PRZEJŚCIA	4 m	DŁUGOŚĆ CAŁKOWITA PRZEJŚCIA	7 m
		DŁUGOŚĆ DŁUŻSZEGO PRZEJŚCIA	7 m
PRĘDKOŚĆ DOPUSZCZALNA	Strefa tempo: 50 km/h		

PRZEKRÓJ POPRZECZNY						
----------------------------	--	--	--	--	--	--

















Zatoki autobusowe	Pasy rowerowe	Pasy	Azyl/pas dzielący	Pasy	Pasy rowerowe	Zatoki autobusowe
Brak	Brak	Brak	Brak	2	Brak	Brak

OŚWIETLENIE	Standardowe uliczne
--------------------	---------------------

FORMULARZ AUDYTU BRD		Arkusz 3
NR PRZEJŚCIA	2540	

ORGANIZACJA RUCHU POJAZDÓW			
ULICA JEDNOKIERUNKOWA		Tak	
Kierunki ruchu	do ul.	Żółkowskich	
	do ul.	Drużbackiej	
KIERUNEK RUCHU POJAZDÓW (SAMOCHODY)		S	
S	Żółkowskich		
KIERUNEK RUCHU POJAZDÓW (TRAMWAJE)			
KIERUNEK RUCHU ROWERÓW			
LICZBA RELACJI ZJEŹDŹAJĄCYCH ZE SKRZYŻOWANIA W STRONĘ PRZEJŚCIA		ND	

















PRZYSTANKI AUTOBUSOWE			
PRZYSTANKI AUTOBUSOWE USYTUOWANE NA JEZDNI PROSTOPADŁEJ			ND
PRZYSTANKI AUTOBUSOWE NA JEZDNI GDZIE USYTOWANE JEST PRZEJŚCIE			Tak
LOKALIZACJA, TYP, ODLEGŁOŚĆ OD PRZEJŚCIA			
Kierunek	S	Przed przejściem, Zatoka autobusowa	Odległość 15 m
			Odległość
Kierunek			Odległość
			Odległość

OZNAKOWANIE PIONOWE				
ZNAKI PIONOWE cz. I				
Kierunek	S	STR. LEWA	 D6	
			 D-6a	
			 D-6b	Stan dobry
			 T-27	Stan dobry
			Inne oznakowanie	
Kierunek	S	STR. PRAWA	 D6	
			 D-6a	
			 D-6b	Stan dobry
			 T-27	Stan dobry
			Inne oznakowanie	
Kierunek		STR. LEWA	 D6	
			 D-6a	
			 D-6b	
			 T-27	
			Inne oznakowanie	
Kierunek		STR. PRAWA	 D6	
			 D-6a	
			 D-6b	
			 T-27	
			Inne oznakowanie	










FORMULARZ AUDYTU BRD		Arkusz 4
NR PRZEJŚCIA	2540	

OZNAKOWANIE PIONOWE

ZNAKI PIONOWE cz. II				
-----------------------------	--	--	--	--

Kierunek	S	STR. LEWA	 A-16	
			 A-17	
			 A-24	
			 T-14	
			Inne oznakowanie	
Kierunek	S	STR. PRAWA	 A-16	
			 A-17	
			 A-24	
			 T-14	
			Inne oznakowanie	
Kierunek		STR. LEWA	 A-16	
			 A-17	
			 A-24	
			 T-14	
			Inne oznakowanie	
Kierunek		STR. PRAWA	 A-16	
			 A-17	
			 A-24	
			 T-14	
			Inne oznakowanie	

ZNAKI PIONOWE cz. III				
------------------------------	--	--	--	--

Kierunek	S	STR. LEWA	 2 SO	
			 1 SO nad zn.	
			 1 SO pod zn.	
			Inny	
			Kierunek	S
 1 SO nad zn.				
 1 SO pod zn.				
Inny				
Kierunek		STR. LEWA		
			 1 SO nad zn.	
			 1 SO pod zn.	
			Inny	
			Kierunek	
 1 SO nad zn.				
 1 SO pod zn.				
Inny				

Uwagi	
-------	--

FORMULARZ AUDYTU BRD		Arkusz 5
NR PRZEJŚCIA	2540	

OZNAKOWANIE POZIOME	
Rodzaj	Malowane cienkowarstwowe
Tło	Brak
Stan	Dobry
Oznakowanie przed przejściem	Linia P-14
Szerokość zawężenia (strona lewa)	Brak
Szerokość zawężenia	ND
Szerokość zawężenia (strona prawa)	Brak
Szerokość zawężenia	ND

WPUSTY DESZCZOWE W OBSZARZE PRZEJŚCIA	
Liczba wpustów	0
Ścieki przykrawężnikowe	Nie
Odwodnienie	Poprawne

UDOGODNIENIA DLA NIEPEŁNOSPRAWNYCH / OGRANICZENIA			
RAMPA			
Kierunek	S	Strona lewa	Nie ma potrzeby
		Strona prawa	Tak
DLA NIEWIDZĄCYCH			
Kierunek	S	Strona lewa	Płytki prowadzące
		Strona prawa	Płytki prowadzące

SŁUPKI I WYGRODZENIA			
PRZEJŚCIE			
Kierunek	S	Strona lewa	Brak
		Strona prawa	Słupki
PRZED PRZEJŚCIEM			
Kierunek	S	Strona lewa	Brak
		Strona prawa	Słupki
ZA PRZEJŚCIEM			
Kierunek	S	Strona lewa	Rurowe
		Strona prawa	Słupki
NA JEZDNI PROSTOPADŁEJ			
Kierunek		Strona prawa	ND

FORMULARZ AUDYTU BRD		Arkusz 6
NR PRZEJŚCIA	2540	

PARKOWANIE

PARKOWANIE NA JEZDNI

KIERUNEK	S	STR.	Przed przejściem	ND
		LEWA	Za przejściem	ND
		STR.	Przed przejściem	ND
		PRAWA	Za przejściem	ND

PARKOWANIE W PASIE PRZY JEZDNI

KIERUNEK	S	STR.	Przed przejściem	ND
		LEWA	Za przejściem	ND
		STR.	Przed przejściem	ND
		PRAWA	Za przejściem	ND

PARKOWANIE NA PASIE RUCHU

KIERUNEK	S	STR.	Przed przejściem	NS
		LEWA	Za przejściem	NS
		STR.	Przed przejściem	NS
		PRAWA	Za przejściem	NS

PARKOWANIE NA CHODNIKU I NA JEZDNI (JEDNYM KOŁEM)
--

KIERUNEK	S	STR.	Przed przejściem	ND
		LEWA	Za przejściem	ND
		STR.	Przed przejściem	ND
		PRAWA	Za przejściem	ND

PARKOWANIE NA PRZEJŚCIU

KIERUNEK	S	STR.	Nie
		LEWA	Nie
KIERUNEK	S	STR.	Nie
		PRAWA	Nie

PARKOWANIE NA JEZDNI PROSTOPADŁEJ
--

KIERUNEK		ND
----------	--	----

UWAGI DOTYCZĄCE PARKOWANIA

FORMULARZ AUDYTU BRD		Arkusz 7
NR PRZEJŚCIA	2540	

WIDOCZNOŚĆ			
WIDOCZNOŚĆ POMIERZONA			
KIERUNEK RUCHU PIESZEGO	E	W LEWO	30 m
		W PRAWO	
		W TYŁ	ND
	W	W LEWO	
		W PRAWO	+100 m
		W TYŁ	ND
WIDOCZNOŚĆ WYMAGANA			
KIERUNEK RUCHU PIESZEGO	E	W LEWO	80 m
		W PRAWO	
		W TYŁ	ND
	W	W LEWO	
		W PRAWO	80 m
		W TYŁ	ND
OGRANICZENIA WIDOCZNOŚCI			
KIERUNEK RUCHU PIESZEGO	E	STRONA LEWA	Przystanek
		STRONA PRAWA	Brak
	W	STRONA LEWA	Brak
		STRONA PRAWA	Brak

FORMULARZ AUDYTU BRD		Arkusz 8
NR PRZEJŚCIA	2540	

SUBIEKTYWNA OCENA PRZEJŚCIA DLA PIESZYCH	0
---	----------

OPINIA / UWAGI DODATKOWE

Przeście wyznaczono przez jezdnię zachodnią ul. Adama Mickiewicza przed skrzyżowaniem z ul. Żótkowskich. Przekrój ulicy Adama Mickiewicza składa się z dwóch dwupasowych jezdni o jednym kierunku ruchu każda oraz torowiska tramwajowego w pasie dzielącym. Ruch pojazdów na obu kierunkach ulicy Mickiewicza jest niewielki. W związku z tym prawy pas ruchu jest wykorzystywany do parkowania.

Oceniono, że w obszarze przejścia występuje znaczna prędkość pojazdów. W przypadku zdarzenia z udziałem pieszych może to prowadzić do bardzo groźnych skutków. Wg badań uzyskanych od ZDM w Warszawie na przekrojach 2x2 prędkości dopuszczalne (V85) są przekraczane średnio o ok 25 %. Badania przeprowadzone na odcinku ul. Mickiewicza w 2017 r. na południe od Placu Inwalidów wskazują, że V85 waha się w od 58 do 64 km/h a jednostkowe prędkości maksymalne wynoszą ponad 100 km/h (maks. 115 km/h). Parkowanie na prawym pasie w obu kierunkach wskazuje, że przekrój 2x2 jest przewymiarowaniem względem potrzeb przepustowości odcinka. Wizję lokalną przeprowadzono w sobotę, jednak rozmowa z mieszkańcami wskazała, że parkowanie ma miejsce także w typowym dniu tygodnia.

Przed przejściem dla pieszych w odległości 15 m zlokalizowana jest zatoka autobusowa. Zatoka jest nienormatywna i posiada krótszą długość niż wymagana. Na linii poruszają się także autobusy przegubowe. Autobusy wjeżdżają tylko częścią pojazdy w zatokę a część pojazdy pozostaje na pasie ruchu. Powoduje to powstawanie ograniczenia widoczności. Pomierzona widoczność, wynosiła 30 m, a wymagana dla tego typu przekroju i przekroczeń prędkości wynosi 80 m.

Dla całego odcinka ul. Adama Mickiewicza od ul. Krasieńskiego do ul. Potockiej należy podjąć działania systemowe. Przede wszystkim należy ocenić czy przekrój 2x2 jest niezbędny. Na podstawie obserwowanych niewielkich natężeń ruchu oraz parkowania na obu zewnętrznych pasach nasuwa się wniosek, że taki przekrój na tym odcinku nie jest niezbędny. W przypadku pozytywnej oceny wskazującej na przewymiarowanie przekroju należy pozostawić:

- pozostawić jedną jezdnię w każdym kierunku, urządzić pasy lub drogi rowerowe oraz miejsca parkingowe w obszarach, w których nie wystąpi ograniczenie widoczności lub,
- zlikwidować jedną jezdnię, na drugiej wprowadzić ruchu dwukierunkowy .

W przypadku pozostawienia istniejącego przekroju rekomenduje się instalację sygnalizacji świetlnej a w dalszych krokach, jeśli okaże się to niezbędne działania systemowe takie jak: nadzór nad prędkością w strefie przed przejściem poprzez instalację odpowiednich do tego środków. Najskuteczniejszym rozwiązaniem jest zastosowanie kompleksowego systemu nadzoru nad prędkością na całym ciągu ulicy poprzez zastosowanie fotoradarów oraz uzupełnianie nadzoru nad prędkością poprzez pomiar w zmiennej lokalizacji przez patrol policji. Elementem uzupełniającym, jednak o ograniczonej skuteczności, mogą być: pasy wibroakustyczne w poprzek jezdni, piktogramy na jezdni A-17, pomiar radarowy wraz informacją „ZWOLNIJ” przy przekraczaniu prędkości, migające sygnały ostrzegawcze przy znaku D-6.

Należy zlokalizować normatywną zatokę autobusową za przejściem dla pieszych.

FORMULARZ AUDYTU BRD		Arkusz 9
NR PRZEJŚCIA	2540	

ZDJĘCIA

