

FORMULARZ AUDYTU BRD		Arkusz 1
Audytor	Monika Bielewska	
Data, Godzina	10.08.2019 19:00	
Pogoda	Zachmurzenie: Częściowe	

METRYKA WEDŁUG INWENTARYZACJI			
NR PRZEJŚCIA	<b>2547</b>		
DZIELNICA	Żoliborz	KATEGORIA	powiatowa
ULICA	Adama Mickiewicza	LICZBA PASÓW	2
SKRZYŻOWANIE ZJAZD	Lutosławskiego		
OPIS	przez Mickiewicza, jezdnia E		

LOKALIZACJA SZCZEGÓŁOWA			
Długość geograficzna	52.2768614	Szerokość geograficzna	20.9800153
Google Maps	<a href="https://www.google.com/maps?q=52.2768614,20.9800153">LINK</a>	URL	<a href="https://www.google.com/maps?q=52.2768614,20.9800153">https://www.google.com/maps?q=52.2768614,20.9800153</a>

ORIENTACJA			
NW	N		NE
W	S		E
SW	S		SE

ORIENTACJA			
NW	N		NE
W	S		E
SW	S		SE

<b>FORMULARZ AUDYTU BRD</b>		Arkusz 2
NR PRZEJŚCIA	<b>2547</b>	

<b>CHARAKTERYSTYKA</b>
------------------------

<b>USYTUOWANIE PRZEJŚCIA</b>	Na wlocie/wylocie skrzyżowania		
<b>ODLEGŁOŚĆ OD KRAWĘDZI JEZDNI PROSTOPADŁEJ</b>	ND		
<b>PRĘDKOŚĆ NA JEZDNI PROSTOPADŁEJ</b>	ND		
<b>JEZDNIĄ Z PIERWSZEŃSTWEM</b>	Tak		
<b>DROGA ROWEROWA (DR)</b>	Bez przejazdu rowerowego		
<b>USYTUOWANIE DR</b>	ND		
<b>LINIE TRAMWAJOWE</b>	Brak		
<b>NAWIERZCHNIA TOROWISKA</b>	ND		
<b>NAWIERZCHNIA JEZDNI ZA I PRZED PRZEJŚCIEM</b>	Naw. bitumiczna: szara		
<b>STAN NAWIERZCHNI</b>	Dobry		
<b>GEOMETRIA ULICY W OBSZARZE PRZEJŚCIA</b>	Prosta		
<b>SZEROKOŚĆ PRZEJŚCIA</b>	4 m	<b>DŁUGOŚĆ CAŁKOWITA PRZEJŚCIA</b>	7 m
		<b>DŁUGOŚĆ DŁUŻSZEGO PRZEJŚCIA</b>	7 m
<b>PRĘDKOŚĆ DOPUSZCZALNA</b>	Strefa tempo: 50 km/h		

<b>PRZEKRÓJ POPRZECZNY</b>						
----------------------------	--	--	--	--	--	--

















Zatoki autobusowe	Pasy rowerowe	Pasy	Azyl/pas dzielący	Pasy	Pasy rowerowe	Zatoki autobusowe
Brak	Brak	Brak	Brak	2	Brak	Brak

<b>OŚWIETLENIE</b>	Uliczne i dedykowane
--------------------	----------------------

<b>FORMULARZ AUDYTU BRD</b>		Arkusz 3
NR PRZEJŚCIA	<b>2547</b>	

ORGANIZACJA RUCHU POJAZDÓW			
<b>ULICA JEDNOKIERUNKOWA</b>		Tak	
<b>Kierunki ruchu</b>	do ul.	Al. Armii Krajowej	
	do ul.	Potocka	
<b>KIERUNEK RUCHU POJAZDÓW (SAMOCHODY)</b>		N	
N	Al. Armii Krajowej		
<b>KIERUNEK RUCHU POJAZDÓW (TRAMWAJE)</b>			
<b>KIERUNEK RUCHU ROWERÓW</b>			
<b>LICZBA RELACJI ZJEŹDŹAJĄCYCH ZE SKRZYŻOWANIA W STRONĘ PRZEJŚCIA</b>		ND	

















PRZYSTANKI AUTOBUSOWE			
<b>PRZYSTANKI AUTOBUSOWE USYTUOWANE NA JEZDNI PROSTOPADŁEJ</b>			ND
<b>PRZYSTANKI AUTOBUSOWE NA JEZDNI GDZIE USYTOWANE JEST PRZEJŚCIE</b>			Nie
LOKALIZACJA, TYP, ODLEGŁOŚĆ OD PRZEJŚCIA			
Kierunek	N		Odległość
			Odległość
Kierunek			Odległość
			Odległość

OZNAKOWANIE PIONOWE				
ZNAKI PIONOWE cz. I				
Kierunek	N	STR. LEWA	 D6	Stan dobry
			 D-6a	
			 D-6b	
			 T-27	
			Inne oznakowanie	
Kierunek	N	STR. PRAWA	 D6	Stan dobry
			 D-6a	
			 D-6b	
			 T-27	
			Inne oznakowanie	
Kierunek		STR. LEWA	 D6	
			 D-6a	
			 D-6b	
			 T-27	
			Inne oznakowanie	
Kierunek		STR. PRAWA	 D6	
			 D-6a	
			 D-6b	
			 T-27	
			Inne oznakowanie	










<b>FORMULARZ AUDYTU BRD</b>		Arkusz 4
NR PRZEJŚCIA	<b>2547</b>	

<b>OZNAKOWANIE PIONOWE</b>
----------------------------

<b>ZNAKI PIONOWE cz. II</b>				
-----------------------------	--	--	--	--

Kierunek	N	STR. LEWA	 A-16	
			 A-17	
			 A-24	
			 T-14	
			Inne oznakowanie	
Kierunek	N	STR. PRAWA	 A-16	
			 A-17	
			 A-24	
			 T-14	
			Inne oznakowanie	
Kierunek		STR. LEWA	 A-16	
			 A-17	
			 A-24	
			 T-14	
			Inne oznakowanie	
Kierunek		STR. PRAWA	 A-16	
			 A-17	
			 A-24	
			 T-14	
			Inne oznakowanie	

<b>ZNAKI PIONOWE cz. III</b>				
------------------------------	--	--	--	--

Kierunek	N	STR. LEWA	 2 SO		
			 1 SO nad zn.		
			 1 SO pod zn.		
			Inny		
			Kierunek	N	STR. PRAWA
 1 SO nad zn.					
 1 SO pod zn.					
Inny					
Kierunek		STR. LEWA			
			 1 SO nad zn.		
			 1 SO pod zn.		
			Inny		
			Kierunek		STR. PRAWA
 1 SO nad zn.					
 1 SO pod zn.					
Inny					

Uwagi	Oznakowanie pionowe poprawne w stanie dobrym.
-------	---

<b>FORMULARZ AUDYTU BRD</b>		Arkusz 5
NR PRZEJŚCIA	<b>2547</b>	

OZNAKOWANIE POZIOME	
Rodzaj	Malowane cienkowsarstwowe
Tło	Brak
Stan	Dobry
Oznakowanie przed przejściem	Linia P-14
Szerokość zawężenia (strona lewa)	Brak
Szerokość zawężenia	ND
Szerokość zawężenia (strona prawa)	Brak
Szerokość zawężenia	ND

WPUSTY DESZCZOWE W OBSZARZE PRZEJŚCIA	
Liczba wpustów	0
Ścieki przykrawężnikowe	Tak
Odwodnienie	Poprawne

UDOGODNIENIA DLA NIEPEŁNOSPRAWNYCH / OGRANICZENIA			
RAMPA			
Kierunek	N	Strona lewa	Tak
		Strona prawa	Tak
DLA NIEWIDZĄCYCH			
Kierunek	N	Strona lewa	Płytki prowadzące
		Strona prawa	Płytki prowadzące

SŁUPKI I WYGRODZENIA			
PRZEJŚCIE			
Kierunek	N	Strona lewa	Brak
		Strona prawa	Brak
PRZED PRZEJŚCIEM			
Kierunek	N	Strona lewa	Brak
		Strona prawa	Brak
ZA PRZEJŚCIEM			
Kierunek	N	Strona lewa	Brak
		Strona prawa	Brak
NA JEZDNI PROSTOPADŁEJ			
Kierunek		Strona prawa	ND

<b>FORMULARZ AUDYTU BRD</b>		Arkusz 6
NR PRZEJŚCIA	<b>2547</b>	

<b>PARKOWANIE</b>
-------------------

<b>PARKOWANIE NA JEZDNI</b>
-----------------------------

KIERUNEK	N	STR.	Przed przejściem	NS
		LEWA	Za przejściem	NS
		STR.	Przed przejściem	NS
		PRAWA	Za przejściem	NS

<b>PARKOWANIE W PASIE PRZY JEZDNI</b>
---------------------------------------

KIERUNEK	N	STR.	Przed przejściem	NS
		LEWA	Za przejściem	NS
		STR.	Przed przejściem	NS
		PRAWA	Za przejściem	NS

<b>PARKOWANIE NA PASIE RUCHU</b>
----------------------------------

KIERUNEK	N	STR.	Przed przejściem	NS
		LEWA	Za przejściem	NS
		STR.	Przed przejściem	NS
		PRAWA	Za przejściem	NS

<b>PARKOWANIE NA CHODNIKU I NA JEZDNI (JEDNYM KOŁEM)</b>
--

KIERUNEK	N	STR.	Przed przejściem	NS
		LEWA	Za przejściem	NS
		STR.	Przed przejściem	NS
		PRAWA	Za przejściem	NS

<b>PARKOWANIE NA PRZEJŚCIU</b>
--------------------------------

KIERUNEK	N	STR.	Nie
		LEWA	Nie
KIERUNEK	N	STR.	Nie
		PRAWA	Nie

<b>PARKOWANIE NA JEZDNI PROSTOPADŁEJ</b>
--

KIERUNEK		ND
----------	--	----

<b>UWAGI DOTYCZĄCE PARKOWANIA</b>
-----------------------------------

Brak zagrożeń związanych z nieprawidłowym parkowaniem.

<b>FORMULARZ AUDYTU BRD</b>		Arkusz 7
NR PRZEJŚCIA	<b>2547</b>	

WIDOCZNOŚĆ			
WIDOCZNOŚĆ POMIERZONA			
KIERUNEK RUCHU PIESZEGO	W	W LEWO	+100 m
		W PRAWO	
		W TYŁ	ND
	E	W LEWO	
		W PRAWO	+100 m
		W TYŁ	ND
WIDOCZNOŚĆ WYMAGANA			
KIERUNEK RUCHU PIESZEGO	W	W LEWO	80 m
		W PRAWO	
		W TYŁ	ND
	E	W LEWO	
		W PRAWO	80 m
		W TYŁ	ND
OGRANICZENIA WIDOCZNOŚCI			
KIERUNEK RUCHU PIESZEGO	W	STRONA LEWA	Brak
		STRONA PRAWA	Brak
	E	STRONA LEWA	Brak
		STRONA PRAWA	Brak

<b>FORMULARZ AUDYTU BRD</b>		Arkusz 8
NR PRZEJŚCIA	<b>2547</b>	

<b>SUBIEKTYWNA OCENA PRZEJŚCIA DLA PIESZYCH</b>	<b>0</b>
---	----------

<b>OPINIA / UWAGI DODATKOWE</b>
---------------------------------

Przeście dla pieszych zlokalizowane jest na wschodniej jezdni dwujezdniowej ulicy Mickiewicza, przy skrzyżowaniu z ulicą Lutosławskiego i wjazdem na teren osiedla.

Oznakowanie pionowe poprawne w stanie dobrym.

Oznakowanie poziome poprawne w stanie dobrym.

Odwodnienie funkcjonuje poprawnie.

Brak zagrożeń związanych z nieprawidłowym parkowaniem.

Brak ograniczeń widoczności.

Zidentyfikowane zagrożenia i rekomendacje:

1. Przeście przez dwa pasy ruchu zlokalizowane jest na prostym odcinku dwujezdniowej ulicy. Geometria drogi sprzyja rozwijaniu dużych prędkości. Istnieje zagrożenie potrącenia pieszego przez pojazd jadący z dużą prędkością, co grozi poważnymi urazami lub śmiercią.

2. Przeście jest wyznaczone przez dwa pasy ruchu w tym samym kierunku. Taki przekrój ulicy umożliwia wyprzedzanie na przejściu. Piesi zdecydowanie wchodzi na przejście, gdy pojazd zatrzyma się przed przejściem i pokonują całą długość przejścia bez dodatkowego upewnienia się, czy obok stojącego już samochodu nadjeżdża inny pojazd. Natomiast kierowcy nagminnie łamią zakaz wyprzedzania na przejściach dla pieszych.

Rekomendacje:

a) zalecana jest realizacja sygnalizacji świetlnej na przejściu.

b) konieczne jest podjęcie pilnych działań przeciwdziałających zagrożeniom opisanym powyżej.

Rekomenduje się nadzór nad prędkością w strefie przed przejściem poprzez instalację odpowiednich do tego środków. Najskuteczniejszym rozwiązaniem jest zastosowanie kompleksowego systemu nadzoru nad prędkością na całym ciągu ulicy poprzez zastosowanie fotoradarów oraz uzupełnianie nadzoru nad prędkością poprzez pomiar w zmiennej lokalizacji przez patrol policji. Elementem uzupełniającym, jednak o ograniczonej skuteczności, mogą być: pasy wibroakustyczne w poprzek jezdni, piktogramy na jezdni A-17, pomiar radarowy wraz informacją „ZWOLNIJ” przy przekraczaniu prędkości, migające sygnały ostrzegawcze przy znaku D-6b, zagęszczenie sygnalizacji świetlnej na ciągu ulicznym z ustawieniem koordynacji „zielonej fali” na prędkość 50 km/h.



FORMULARZ AUDYTU BRD		Arkusz 9
NR PRZEJŚCIA	2547	

ZDJĘCIA







