

FORMULARZ AUDYTU BRD		Arkusz 1
Audytor	Marcin Budzyński	
Data, Godzina	26.04.2019 11:45	
Pogoda	Słonecznie	

METRYKA WEDŁUG INWENTARYZACJI			
NR PRZEJŚCIA	3041		
DZIELNICA	Wawer	KATEGORIA	województwa
ULICA	Wał Miedzeszyński	LICZBA PASÓW	2
SKRZYŻOWANIE ZJAZD	Rosiczki		
OPIS	przez Wał Miedzeszyński		

LOKALIZACJA SZCZEGÓŁOWA			
Długość geograficzna	52.165423	Szerokość geograficzna	21.16084
Google Maps	LINK	URL	https://www.google.com/maps?q=52.165423,21.16084

ORIENTACJA			
NW		N	NE
W			E
SW		S	SE

ORIENTACJA			
NW		N	NE
W			E
SW		S	SE

FORMULARZ AUDYTU BRD		Arkusz 2
NR PRZEJŚCIA	3041	

CHARAKTERYSTYKA

USYTUOWANIE PRZEJŚCIA	Na wlocie/wylocie skrzyżowania		
ODLEGŁOŚĆ OD KRAWĘDZI JEZDNI PROSTOPADŁEJ	ND		
PRĘDKOŚĆ NA JEZDNI PROSTOPADŁEJ	ND		
JEZDNIĄ Z PIERWSZEŃSTWEM	Tak		
DROGA ROWEROWA (DR)	Bez przejazdu rowerowego		
USYTUOWANIE DR	ND		
LINIE TRAMWAJOWE	Brak		
NAWIERZCHNIA TOROWISKA	ND		
NAWIERZCHNIA JEZDNI ZA I PRZED PRZEJŚCIEM	Naw. bitumiczna: szara		
STAN NAWIERZCHNI	Dobry		
GEOMETRIA ULICY W OBSZARZE PRZEJŚCIA	Prosta		
SZEROKOŚĆ PRZEJŚCIA	4,0 m	DŁUGOŚĆ CAŁKOWITA PRZEJŚCIA	10,2 m
		DŁUGOŚĆ DŁUŻSZEGO PRZEJŚCIA	10,2 m
PRĘDKOŚĆ DOPUSZCZALNA	50 km/h		

PRZEKRÓJ POPRZECZNY						
----------------------------	--	--	--	--	--	--

















Zatoki autobusowe	Pasy rowerowe	Pasy	Azyl/pas dzielący	Pasy	Pasy rowerowe	Zatoki autobusowe
1	Brak	1	Brak	1	Brak	Brak

OŚWIETLENIE	Uliczne i dedykowane
--------------------	----------------------

FORMULARZ AUDYTU BRD		Arkusz 3
NR PRZEJŚCIA	3041	

ORGANIZACJA RUCHU POJAZDÓW				
ULICA JEDNOKIERUNKOWA		Nie		
Kierunki ruchu	do ul.	Ogórkowa		
	do ul.	Rozchodnikowa		
KIERUNEK RUCHU POJAZDÓW (SAMOCHODY)		N	S	
N	Ogórkowa			
S	Rozchodnikowa			
KIERUNEK RUCHU POJAZDÓW (TRAMWAJE)				
KIERUNEK RUCHU ROWERÓW				
LICZBA RELACJI ZJEŹDŹAJĄCYCH ZE SKRZYŻOWANIA W STRONĘ PRZEJŚCIA		ND		

















PRZYSTANKI AUTOBUSOWE				
PRZYSTANKI AUTOBUSOWE USYTUOWANE NA JEZDNI PROSTOPADŁEJ				ND
PRZYSTANKI AUTOBUSOWE NA JEZDNI GDZIE USYTOWANE JEST PRZEJŚCIE				Tak
LOKALIZACJA, TYP, ODLEGŁOŚĆ OD PRZEJŚCIA				
Kierunek	N		Odległość	
		Za przejściem, Zatoka autobusowa	Odległość	21 m
Kierunek	S		Odległość	
		Za przejściem, Zatoka autobusowa	Odległość	0 m

OZNAKOWANIE PIONOWE				
ZNAKI PIONOWE cz. I				
Kierunek	N	STR. LEWA	 D6	Stan dobry, Tło fluorescencyjne
			 D-6a	
			 D-6b	
			 T-27	
			Inne oznakowanie	
Kierunek	N	STR. PRAWA	 D6	Stan dobry, Tło fluorescencyjne
			 D-6a	
			 D-6b	
			 T-27	
			Inne oznakowanie	
Kierunek	S	STR. LEWA	 D6	Stan dobry, Tło fluorescencyjne
			 D-6a	
			 D-6b	
			 T-27	
			Inne oznakowanie	
Kierunek	S	STR. PRAWA	 D6	Stan dobry, Tło fluorescencyjne
			 D-6a	
			 D-6b	
			 T-27	
			Inne oznakowanie	













FORMULARZ AUDYTU BRD		Arkusz 4
NR PRZEJŚCIA	3041	

OZNAKOWANIE PIONOWE

ZNAKI PIONOWE cz. II				
-----------------------------	--	--	--	--

Kierunek	N	STR. LEWA	 A-16	
			 A-17	
			 A-24	
			 T-14	
			Inne oznakowanie	
Kierunek	N	STR. PRAWA	 A-16	
			 A-17	
			 A-24	
			 T-14	
			Inne oznakowanie	
Kierunek	S	STR. LEWA	 A-16	
			 A-17	
			 A-24	
			 T-14	
			Inne oznakowanie	
Kierunek	S	STR. PRAWA	 A-16	
			 A-17	
			 A-24	
			 T-14	
			Inne oznakowanie	

ZNAKI PIONOWE cz. III				
------------------------------	--	--	--	--

Kierunek	N	STR. LEWA	 2 SO	
			 1 SO nad zn.	
			 1 SO pod zn.	
			Inny	
Kierunek	N	STR. PRAWA	 2 SO	
			 1 SO nad zn.	
			 1 SO pod zn.	
			Inny	
Kierunek	S	STR. LEWA	 2 SO	
			 1 SO nad zn.	
			 1 SO pod zn.	
			Inny	
Kierunek	S	STR. PRAWA	 2 SO	
			 1 SO nad zn.	
			 1 SO pod zn.	
			Inny	

Uwagi	
-------	--

FORMULARZ AUDYTU BRD		Arkusz 5
NR PRZEJŚCIA	3041	

OZNAKOWANIE POZIOME	
Rodzaj	Malowane cienkowlarstwowe
Tło	Brak
Stan	Dostateczny
Oznakowanie przed przejściem	Linia P-14
Szerokość zawężenia (strona lewa)	Brak
Szerokość zawężenia	ND
Szerokość zawężenia (strona prawa)	Brak
Szerokość zawężenia	ND

WPUSTY DESZCZOWE W OBSZARZE PRZEJŚCIA	
Liczba wpustów	0
Ścieki przykrawężnikowe	Tak
Odwodnienie	Poprawne

UDOGODNIENIA DLA NIEPEŁNOSPRAWNYCH / OGRANICZENIA			
RAMPA			
Kierunek	N	Strona lewa	Nie ma potrzeby
		Strona prawa	Nie ma potrzeby
DLA NIEWIDZĄCYCH			
Kierunek	N	Strona lewa	Płytki prowadzące
		Strona prawa	Płytki prowadzące

SŁUPKI I WYGRODZENIA			
PRZEJŚCIE			
Kierunek	N	Strona lewa	Brak
		Strona prawa	Brak
PRZED PRZEJŚCIEM			
Kierunek	N	Strona lewa	Brak
		Strona prawa	Brak
ZA PRZEJŚCIEM			
Kierunek	N	Strona lewa	Brak
		Strona prawa	Słupki
NA JEZDNI PROSTOPADŁEJ			
Kierunek		Strona prawa	ND

FORMULARZ AUDYTU BRD		Arkusz 6
NR PRZEJŚCIA	3041	

PARKOWANIE

PARKOWANIE NA JEZDNI

KIERUNEK	N	STR.	Przed przejściem	NS
		LEWA	Za przejściem	NS
		STR.	Przed przejściem	NS
		PRAWA	Za przejściem	NS

PARKOWANIE W PASIE PRZY JEZDNI

KIERUNEK	N	STR.	Przed przejściem	NS
		LEWA	Za przejściem	NS
		STR.	Przed przejściem	NS
		PRAWA	Za przejściem	ND

PARKOWANIE NA PASIE RUCHU

KIERUNEK	N	STR.	Przed przejściem	NS
		LEWA	Za przejściem	NS
		STR.	Przed przejściem	NS
		PRAWA	Za przejściem	NS

PARKOWANIE NA CHODNIKU I NA JEZDNI (JEDNYM KOŁEM)
--

KIERUNEK	N	STR.	Przed przejściem	NS
		LEWA	Za przejściem	NS
		STR.	Przed przejściem	NS
		PRAWA	Za przejściem	ND

PARKOWANIE NA PRZEJŚCIU

KIERUNEK	N	STR.	Nie
		LEWA	Nie
KIERUNEK	N	STR.	Nie
		PRAWA	Nie

PARKOWANIE NA JEZDNI PROSTOPADŁEJ
--

KIERUNEK		ND
----------	--	----

UWAGI DOTYCZĄCE PARKOWANIA

FORMULARZ AUDYTU BRD		Arkusz 7
NR PRZEJŚCIA	3041	

WIDOCZNOŚĆ			
WIDOCZNOŚĆ POMIERZONA			
KIERUNEK RUCHU PIESZEGO	W	W LEWO	+100 m
		W PRAWO	+100 m
		W TYŁ	ND
	E	W LEWO	+100 m
		W PRAWO	0 m
		W TYŁ	ND
WIDOCZNOŚĆ WYMAGANA			
KIERUNEK RUCHU PIESZEGO	W	W LEWO	65 m
		W PRAWO	65 m
		W TYŁ	ND
	E	W LEWO	65 m
		W PRAWO	65 m
		W TYŁ	ND
OGRANICZENIA WIDOCZNOŚCI			
KIERUNEK RUCHU PIESZEGO	W	STRONA LEWA	Brak
		STRONA PRAWA	Brak
	E	STRONA LEWA	Brak
		STRONA PRAWA	Przystanek

FORMULARZ AUDYTU BRD		Arkusz 8
NR PRZEJŚCIA	3041	

SUBIEKTYWNA OCENA PRZEJŚCIA DLA PIESZYCH	0
---	----------

OPINIA / UWAGI DODATKOWE

Przeście dla pieszych na drodze nadrzędnej.

Problemy.

Ograniczona widoczność ze względu na lokalizację przystanków autobusowych.

Stojący autobus na pasie ruchu bezpośrednio za przejściem całkowicie ogranicza widoczność w obrębie przejścia. Ograniczenia widoczności mogą powodować bardzo groźne w skutkach sytuacje na drodze. Kierujący zbliżający się do przejścia muszą mieć możliwość dostrzegania pieszych zbliżających się do przejścia i jednocześnie piesi muszą mieć możliwość obserwacji potoków ruchu. Kierowca powinien dostosować swą prędkość aby zatrzymać się w przypadku, gdy pieszy wkroczy na przejście dla pieszych. Pieszy natomiast powinien upewnić się, że może przekraczać przejścia dla pieszych. W sytuacji gdy występują ograniczenia widoczności przez autobus stojący blisko przejścia, kierowca i pieszy nie są w stanie dostosować dynamiki ruchu i upewnić się co do możliwości dalszego przemieszczania. Pieszy widząc przejście dla pieszych ma wrażenie, że jest bezpieczny i często wkracza na jezdnię, natomiast kierujący nie mając szans na dostrzeżenie pieszych z odpowiednim wyprzedzeniem, są zaskakiwani i może okazać się, że ich prędkość jest zbyt duża aby bezpiecznie zatrzymać pojazd. W połączeniu z wysoką prędkością pojazdów w rejonie przejścia zwiększa to jeszcze bardziej ryzyko wystąpienia bardzo poważnych w skutkach najechań na pieszego.

Wysoka prędkość w rejonie przejścia. Długa prosta oraz brak elementów uspokojenia ruchu sprzyjają tak wysokiej prędkości, szczególnie poza okresami szczytów transportowych, znacznie przekraczającej dopuszczony limit. Wiąże się to z ryzykiem najechania na pieszego i bardzo dużą ciężkością wypadków. Pieszy przy wysokiej prędkości pojazdów może niewłaściwie ocenić odległość i wejść na przejście, a jednocześnie kierowca może nie zdążyć wyhamować przed pieszym.

Niechroniony pieszy na krawędzi przejścia. W obrębie przejścia brak jest wyniesionych ponad nawierzchnię jedni krawężników. Pieszy oczekując na krawędzi jezdni, nie ma żadnego zabezpieczenia w przypadku nawet drobnego błędu kierowcy, polegającego na zjechaniu kołem z pasa ruchu. Skutkiem tego może być najechanie na pieszego, często z dużą prędkością.

Zbyt długie przejście dla pieszych. Pieszy przekraczając długie przejście dla pieszych narażony jest na ryzyko potrącenia na długim odcinku. Pieszy będzie potrzebował więcej czasu (dłuższą lukę czasową pomiędzy pojazdami), aby przekroczyć jezdnię. Powoduje to niepotrzebne zagrożenia niechronionych użytkowników ruchu. Do tego przy dwóch pasach w jednym kierunku występuje ryzyko, że w sytuacji, kiedy jeden z kierowców zatrzyma się, ustępując pierwszeństwa pieszemu, kierowca na sąsiednim pasie tego nie zrobi i dojdzie do najechania na pieszego.

Zagrożenia wynikające z geometrii wlotu. Uwaga połączona z nadmierną długością przejścia. Występowanie tzw. „otwartej” zatoki autobusowej powoduje wydłużenie przejścia oraz ryzyko najechania na pieszego przy pasie zatoki i pasie ruchu w jednym kierunku.

Inne – brak zabezpieczenia wykopu za przejściem. Brak zabezpieczenia wykopu zlokalizowanego bezpośrednio za wąskim chodnikiem na wysokości przejścia. Może to skutkować przewróceniem się pieszego i doznaniem obrażeń.

Zalecenia. Zmiana lokalizacji przystanku autobusowego, lub wybudowanie zatoki autobusowej za przejściem, co poprawi widoczność i skróci długość przejścia. Wprowadzenie elementów uspokojenia ruchu np. wyspa azylu dla pieszych lub alternatywnie automatyczny nadzór nad ruchem lub sygnalizacja świetlna. Wyniesienie chodnika na krawędzi jezdni, wybudowanie krawężnika przed przejściem. Zabezpieczenie wykopu za przejściem.

FORMULARZ AUDYTU BRD		Arkusz 9
NR PRZEJŚCIA	3041	

ZDJĘCIA









