

FORMULARZ AUDYTU BRD		Arkusz 1
Audytor	Tomasz Mackun	
Data, Godzina	26.04.2019 15:15	
Pogoda	Słonecznie	

METRYKA WEDŁUG INWENTARYZACJI			
NR PRZEJŚCIA	3258		
DZIELNICA	Wawer	KATEGORIA	powiatowa
ULICA	Żegańska	LICZBA PASÓW	2
SKRZYŻOWANIE ZJAZD	Żegańska 24		
OPIS	przez Żegańską, jezdnia S		

LOKALIZACJA SZCZEGÓŁOWA			
Długość geograficzna	52.206263	Szerokość geograficzna	21.176814
Google Maps	<a href="https://www.google.com/maps?q=52.206263,21.176814">LINK</a>	URL	https://www.google.com/maps?q=52.206263,21.176814

ORIENTACJA			
NW	N		NE
W			E
SW	S		SE

ORIENTACJA			
NW	N		NE
W			E
SW	S		SE

<b>FORMULARZ AUDYTU BRD</b>		Arkusz 2
NR PRZEJŚCIA	3258	

















<b>CHARAKTERYSTYKA</b>
------------------------

<b>USYTUOWANIE PRZEJŚCIA</b>		Pomiędzy skrzyżowaniami				
<b>ODLEGŁOŚĆ OD KRAWĘDZI JEZDNI PROSTOPADŁEJ</b>		ND				
<b>PRĘDKOŚĆ NA JEZDNI PROSTOPADŁEJ</b>		ND				
<b>JEZDNIĄ Z PIERWSZEŃSTWEM</b>		Tak				
<b>DROGA ROWEROWA (DR)</b>		Bez przejazdu rowerowego				
<b>USYTUOWANIE DR</b>		ND				
<b>LINIE TRAMWAJOWE</b>		Brak				
<b>NAWIERZCHNIA TOROWISKA</b>		ND				
<b>NAWIERZCHNIA JEZDNI ZA I PRZED PRZEJŚCIEM</b>		Naw. bitumiczna: szara				
<b>STAN NAWIERZCHNI</b>		Dobry				
<b>GEOMETRIA ULICY W OBSZARZE PRZEJŚCIA</b>		Prosta				
<b>SZEROKOŚĆ PRZEJŚCIA</b>	4 m	<b>DŁUGOŚĆ CAŁKOWITA PRZEJŚCIA</b>	7 m			
		<b>DŁUGOŚĆ DŁUŻSZEGO PRZEJŚCIA</b>	7 m			
<b>PRĘDKOŚĆ DOPUSZCZALNA</b>		50 km/h				
<b>PRZEKRÓJ POPRZECZNY</b>						
<b>Zatoki autobusowe</b>	<b>Pasy rowerowe</b>	<b>Pasy</b>	<b>Azyl/pas dzielący</b>	<b>Pasy</b>	<b>Pasy rowerowe</b>	<b>Zatoki autobusowe</b>
Brak	Brak	Brak	Brak	2	Brak	Brak
<b>OŚWIETLENIE</b>		Standardowe uliczne				

<b>FORMULARZ AUDYTU BRD</b>		Arkusz 3
NR PRZEJŚCIA	<b>3258</b>	

ORGANIZACJA RUCHU POJAZDÓW			
<b>ULICA JEDNOKIERUNKOWA</b>		Tak	
<b>Kierunki ruchu</b>	<b>do ul.</b>	Bursztynowa	
	<b>do ul.</b>	Pożaryskiego	
<b>KIERUNEK RUCHU POJAZDÓW (SAMOCHODY)</b>		E	
E	Bursztynowa		
<b>KIERUNEK RUCHU POJAZDÓW (TRAMWAJE)</b>			
<b>KIERUNEK RUCHU ROWERÓW</b>			
<b>LICZBA RELACJI ZJEŹDŹAJĄCYCH ZE SKRZYŻOWANIA W STRONĘ PRZEJŚCIA</b>		ND	

















PRZYSTANKI AUTOBUSOWE			
<b>PRZYSTANKI AUTOBUSOWE USYTUOWANE NA JEZDNI PROSTOPADŁEJ</b>		ND	
<b>PRZYSTANKI AUTOBUSOWE NA JEZDNI GDZIE USYTOWANE JEST PRZEJŚCIE</b>		Nie	
LOKALIZACJA, TYP, ODLEGŁOŚĆ OD PRZEJŚCIA			
Kierunek	E		Odległość
			Odległość
Kierunek			Odległość
			Odległość

OZNAKOWANIE PIONOWE				
ZNAKI PIONOWE cz. I				
Kierunek	E	STR. LEWA	 D6	Stan dobry, T1o fluorescencyjne
			 D-6a	
			 D-6b	
			 T-27	Stan dobry, T1o fluorescencyjne
			Inne oznakowanie	
Kierunek	E	STR. PRAWA	 D6	Stan dobry, T1o fluorescencyjne
			 D-6a	
			 D-6b	
			 T-27	Stan dobry, T1o fluorescencyjne
			Inne oznakowanie	
Kierunek		STR. LEWA	 D6	
			 D-6a	
			 D-6b	
			 T-27	
			Inne oznakowanie	
Kierunek		STR. PRAWA	 D6	
			 D-6a	
			 D-6b	
			 T-27	
			Inne oznakowanie	













<b>FORMULARZ AUDYTU BRD</b>		Arkusz 4
NR PRZEJŚCIA	<b>3258</b>	

<b>OZNAKOWANIE PIONOWE</b>
----------------------------

<b>ZNAKI PIONOWE cz. II</b>				
-----------------------------	--	--	--	--

Kierunek	E	STR. LEWA	 A-16	
			 A-17	
			 A-24	
			 T-14	
			Inne oznakowanie	
Kierunek	E	STR. PRAWA	 A-16	
			 A-17	
			 A-24	
			 T-14	
			Inne oznakowanie	
Kierunek		STR. LEWA	 A-16	
			 A-17	
			 A-24	
			 T-14	
			Inne oznakowanie	
Kierunek		STR. PRAWA	 A-16	
			 A-17	
			 A-24	
			 T-14	
			Inne oznakowanie	

<b>ZNAKI PIONOWE cz. III</b>				
------------------------------	--	--	--	--

Kierunek	E	STR. LEWA	 2 SO	
			 1 SO nad zn.	
			 1 SO pod zn.	
			Inny	
			Inny	
Kierunek	E	STR. PRAWA	 2 SO	
			 1 SO nad zn.	
			 1 SO pod zn.	
			Inny	
			Inny	
Kierunek		STR. LEWA	 2 SO	
			 1 SO nad zn.	
			 1 SO pod zn.	
			Inny	
			Inny	
Kierunek		STR. PRAWA	 2 SO	
			 1 SO nad zn.	
			 1 SO pod zn.	
			Inny	
			Inny	

Uwagi	
-------	--

<b>FORMULARZ AUDYTU BRD</b>		Arkusz 5
NR PRZEJŚCIA	<b>3258</b>	

OZNAKOWANIE POZIOME	
Rodzaj	Malowane cienkowarstwowe
Tło	Brak
Stan	Dobry
Oznakowanie przed przejściem	Linia P-14, Lampy LED
Szerokość zawężenia (strona lewa)	Brak
Szerokość zawężenia	ND
Szerokość zawężenia (strona prawa)	Brak
Szerokość zawężenia	ND

WPUSTY DESZCZOWE W OBSZARZE PRZEJŚCIA	
Liczba wpustów	0
Ścieki przykrawężnikowe	Nie
Odwodnienie	Poprawne

UDOGODNIENIA DLA NIEPEŁNOSPRAWNYCH / OGRANICZENIA			
RAMPA			
Kierunek	E	Strona lewa	Nie ma potrzeby
		Strona prawa	Tak
DLA NIEWIDZĄCYCH			
Kierunek	E	Strona lewa	Brak
		Strona prawa	Płytki prowadzące

SŁUPKI I WYGRODZENIA			
PRZEJŚCIE			
Kierunek	E	Strona lewa	Brak
		Strona prawa	Brak
PRZED PRZEJŚCIEM			
Kierunek	E	Strona lewa	Brak
		Strona prawa	Słupki
ZA PRZEJŚCIEM			
Kierunek	E	Strona lewa	Brak
		Strona prawa	Brak
NA JEZDNI PROSTOPADŁEJ			
Kierunek		Strona prawa	ND

<b>FORMULARZ AUDYTU BRD</b>		Arkusz 6
NR PRZEJŚCIA	<b>3258</b>	

<b>PARKOWANIE</b>
-------------------

<b>PARKOWANIE NA JEZDNI</b>
-----------------------------

KIERUNEK	E	STR. LEWA	Przed przejściem	NS
			Za przejściem	NS
		STR. PRAWA	Przed przejściem	NS
			Za przejściem	NS

<b>PARKOWANIE W PASIE PRZY JEZDNI</b>
---------------------------------------

KIERUNEK	E	STR. LEWA	Przed przejściem	NS
			Za przejściem	NS
		STR. PRAWA	Przed przejściem	Odległość od przejścia: 10 m
			Za przejściem	Odległość od przejścia: 10 m

<b>PARKOWANIE NA PASIE RUCHU</b>
----------------------------------

KIERUNEK	E	STR. LEWA	Przed przejściem	NS
			Za przejściem	NS
		STR. PRAWA	Przed przejściem	NS
			Za przejściem	NS

<b>PARKOWANIE NA CHODNIKU I NA JEZDNI (JEDNYM KOŁEM)</b>
--

KIERUNEK	E	STR. LEWA	Przed przejściem	NS
			Za przejściem	NS
		STR. PRAWA	Przed przejściem	NS
			Za przejściem	NS

<b>PARKOWANIE NA PRZEJŚCIU</b>
--------------------------------

KIERUNEK	E	STR. LEWA	Nie
		STR. PRAWA	Nie

<b>PARKOWANIE NA JEZDNI PROSTOPADŁEJ</b>
--

KIERUNEK		ND
----------	--	----

<b>UWAGI DOTYCZĄCE PARKOWANIA</b>
-----------------------------------

<b>FORMULARZ AUDYTU BRD</b>		Arkusz 7
NR PRZEJŚCIA	<b>3258</b>	

WIDOCZNOŚĆ			
WIDOCZNOŚĆ POMIERZONA			
KIERUNEK RUCHU PIESZEGO	N	W LEWO	50 m
		W PRAWO	
		W TYŁ	ND
	S	W LEWO	
		W PRAWO	+100 m
		W TYŁ	ND
WIDOCZNOŚĆ WYMAGANA			
KIERUNEK RUCHU PIESZEGO	N	W LEWO	80 m
		W PRAWO	
		W TYŁ	ND
	S	W LEWO	
		W PRAWO	80 m
		W TYŁ	ND
OGRANICZENIA WIDOCZNOŚCI			
KIERUNEK RUCHU PIESZEGO	N	STRONA LEWA	Parkowanie
		STRONA PRAWA	Brak
	S	STRONA LEWA	Brak
		STRONA PRAWA	Brak

<b>FORMULARZ AUDYTU BRD</b>		Arkusz 8
NR PRZEJŚCIA	<b>3258</b>	

<b>SUBIEKTYWNA OCENA PRZEJŚCIA DLA PIESZYCH</b>	<b>1</b>
---	----------

<b>OPINIA / UWAGI DODATKOWE</b>
---------------------------------

Przeście dla pieszych przez ul. Żegańską, przez dwa pasy w jednym kierunku. Występują duże prędkości. Na tego typu przejściach istnieje ryzyko, że kierujący na jednym pasie ruchu zatrzyma pojazd aby ustąpić pieszemu, jednocześnie go zasłaniając go dla kierujących poruszających się drugim pasem. Istnieje ryzyko że pojazd na drugim pasie nie zatrzyma się, ponieważ kierowca nie będzie widział pieszego. Dodatkowo ocenia się, że w tym przekroju występuje duża prędkość pojazdów, większa niż dopuszczalna.

Zaleca się instalację sygnalizacji świetlnej oraz nadzór nad prędkością oraz ewentualne uspokojenie ruchu drogowego.

Organizacja ruchu przed przejściem dla pieszych na pasie rozdziału jest niewłaściwa. Nie zastosowano żadnych urządzeń dla osób niewidzących i niedowidzących. Osoba niedowidząca i niewidząca, nie będzie miała szans aby ocenić, czy znajduje się w obszarze chronionym czy już na przejściu dla pieszych.

Należy zainstalować urządzenia dla osób niewidzących i niedowidzących.

Przed przejściem dla pieszych po stronie południowej ulicy zinventaryzowano parkowanie w odległości 10 m. Takie parkowanie nieznacznie ogranicza widoczność kierowca – pieszy. Ograniczenia widoczności mogą powodować bardzo groźne w skutkach sytuacje na drodze. Kierujący zbliżający się do przejścia dla pieszych muszą mieć możliwość dostrzeżenia pieszych zbliżających się do przejścia, i jednocześnie piesi muszą mieć możliwość obserwacji potoków ruchu. Kierowca oraz pieszy mają swoje prawa i obowiązki. Kierowca powinien dostosować swą prędkość, aby zatrzymać się w przypadku gdy pieszy wkroczy na przejście dla pieszych. Pieszy natomiast powinien upewnić się, że może przekraczać przejście dla pieszych. W sytuacji gdy występują ograniczenia widoczności, kierowca i pieszy nie są w stanie zrealizować swoich obowiązków w zakresie dostosowania dynamiki ruchu i upewnienia się co do możliwości dalszego przemieszczania. Pieszy widząc przejście dla pieszych ma wrażenie że jest bezpieczny i często wkracza na jezdnię, natomiast kierujący nie mają szansy na dostrzeżenie pieszych z odpowiednim wyprzedzeniem. Użytkownicy są zaskakiwani i może okazać się, że ich prędkość jest zbyt duża, aby bezpiecznie zatrzymać pojazd.

Należy zastosować fizyczne środki uniemożliwiające parkowanie w bliskości przejścia dla pieszych.



FORMULARZ AUDYTU BRD		Arkusz 9
NR PRZEJŚCIA	3258	

ZDJĘCIA











