

FORMULARZ AUDYTU BRD		Arkusz 1
Audytor	Tomasz Mackun	
Data, Godzina	26.04.2019 13:30	
Pogoda	Słonecznie	

METRYKA WEDŁUG INWENTARYZACJI			
NR PRZEJŚCIA	<b>3267</b>		
DZIELNICA	Wawer	KATEGORIA	powiatowa
ULICA	Aleja Dzieci Polskich	LICZBA PASÓW	4
SKRZYŻOWANIE ZJAZD	Dzięcielinny		
OPIS	przez Dzieci Polskich		

LOKALIZACJA SZCZEGÓŁOWA			
Długość geograficzna	52.207408	Szerokość geograficzna	21.192481
Google Maps	<a href="https://www.google.com/maps?q=52.207408,21.192481">LINK</a>	URL	<a href="https://www.google.com/maps?q=52.207408,21.192481">https://www.google.com/maps?q=52.207408,21.192481</a>

ORIENTACJA			
NW			NE
W			E
SW			SE

ORIENTACJA			
NW			NE
W			E
SW			SE

















<b>FORMULARZ AUDYTU BRD</b>		Arkusz 2
NR PRZEJŚCIA	<b>3267</b>	

CHARAKTERYSTYKA						
<b>USYTUOWANIE PRZEJŚCIA</b>		Na wlocie/wylocie skrzyżowania				
<b>ODLEGŁOŚĆ OD KRAWĘDZI JEZDNI PROSTOPADŁEJ</b>		ND				
<b>PRĘDKOŚĆ NA JEZDNI PROSTOPADŁEJ</b>		ND				
<b>JEZDNIĄ Z PIERWSZEŃSTWEM</b>		Tak				
<b>DROGA ROWEROWA (DR)</b>		Bez przejazdu rowerowego				
<b>USYTUOWANIE DR</b>		ND				
<b>LINIE TRAMWAJOWE</b>		Brak				
<b>NAWIERZCHNIA TOROWISKA</b>		ND				
<b>NAWIERZCHNIA JEZDNI ZA I PRZED PRZEJŚCIEM</b>		Naw. bitumiczna: szara				
<b>STAN NAWIERZCHNI</b>		Dobry				
<b>GEOMETRIA ULICY W OBSZARZE PRZEJŚCIA</b>		Prosta				
<b>SZEROKOŚĆ PRZEJŚCIA</b>	4 m	<b>DŁUGOŚĆ CAŁKOWITA PRZEJŚCIA</b>	14 m			
		<b>DŁUGOŚĆ DŁUŻSZEGO PRZEJŚCIA</b>	6 m			
<b>PRĘDKOŚĆ DOPUSZCZALNA</b>		40 km/h				
PRZEKRÓJ POPRZECZNY						
Zatoki autobusowe	Pasy rowerowe	Pasy	Azyl/pas dzielący	Pasy	Pasy rowerowe	Zatoki autobusowe
Brak	Brak	2	W poziomie jezdni, szerokość azylu: 2 m	2	Brak	Brak
<b>OŚWIETLENIE</b>		Standardowe uliczne				

<b>FORMULARZ AUDYTU BRD</b>		Arkusz 3
NR PRZEJŚCIA	<b>3267</b>	

ORGANIZACJA RUCHU POJAZDÓW			
<b>ULICA JEDNOKIERUNKOWA</b>		Nie	
<b>Kierunki ruchu</b>	<b>do ul.</b>	<b>Dzięcieliny</b>	
	<b>do ul.</b>	Kossakowskiego	
<b>KIERUNEK RUCHU POJAZDÓW (SAMOCHODY)</b>		E	W
E	Dzięcieliny		
W	Kossakowskiego		
<b>KIERUNEK RUCHU POJAZDÓW (TRAMWAJE)</b>			
<b>KIERUNEK RUCHU ROWERÓW</b>			
<b>LICZBA RELACJI ZJEŹDŹAJĄCYCH ZE SKRZYŻOWANIA W STRONĘ PRZEJŚCIA</b>		ND	

















PRZYSTANKI AUTOBUSOWE			
<b>PRZYSTANKI AUTOBUSOWE USYTUOWANE NA JEZDNI PROSTOPADŁEJ</b>			ND
<b>PRZYSTANKI AUTOBUSOWE NA JEZDNI GDZIE USYTOWANE JEST PRZEJŚCIE</b>			Tak
LOKALIZACJA, TYP, ODLEGŁOŚĆ OD PRZEJŚCIA			
Kierunek	E		Odległość
		Za przejściem, Zatoka autobusowa	Odległość
			30 m
Kierunek	W		Odległość
			Odległość

OZNAKOWANIE PIONOWE				
ZNAKI PIONOWE cz. I				
Kierunek	E	STR. LEWA	 D6	Stan dobry
			 D-6a	
			 D-6b	
			 T-27	Stan dobry
			Inne oznakowanie	
Kierunek	E	STR. PRAWA	 D6	Stan dobry
			 D-6a	
			 D-6b	
			 T-27	Stan dobry
			Inne oznakowanie	
Kierunek	W	STR. LEWA	 D6	Stan dobry
			 D-6a	
			 D-6b	
			 T-27	Stan dobry
			Inne oznakowanie	
Kierunek	W	STR. PRAWA	 D6	Stan dobry
			 D-6a	
			 D-6b	
			 T-27	Stan dobry
			Inne oznakowanie	













<b>FORMULARZ AUDYTU BRD</b>		Arkusz 4
NR PRZEJŚCIA	<b>3267</b>	

<b>OZNAKOWANIE PIONOWE</b>
----------------------------

<b>ZNAKI PIONOWE cz. II</b>				
-----------------------------	--	--	--	--

Kierunek	E	STR. LEWA	 A-16	
			 A-17	
			 A-24	
			 T-14	
			Inne oznakowanie	
Kierunek	E	STR. PRAWA	 A-16	
			 A-17	
			 A-24	
			 T-14	
			Inne oznakowanie	
Kierunek	W	STR. LEWA	 A-16	
			 A-17	
			 A-24	
			 T-14	
			Inne oznakowanie	
Kierunek	W	STR. PRAWA	 A-16	
			 A-17	
			 A-24	
			 T-14	
			Inne oznakowanie	

<b>ZNAKI PIONOWE cz. III</b>				
------------------------------	--	--	--	--

Kierunek	E	STR. LEWA	 2 SO	
			 1 SO nad zn.	
			 1 SO pod zn.	
			Inny	
Kierunek	E	STR. PRAWA	 2 SO	
			 1 SO nad zn.	
			 1 SO pod zn.	
			Inny	
Kierunek	W	STR. LEWA	 2 SO	
			 1 SO nad zn.	
			 1 SO pod zn.	
			Inny	
Kierunek	W	STR. PRAWA	 2 SO	
			 1 SO nad zn.	
			 1 SO pod zn.	
			Inny	

Uwagi	
-------	--

<b>FORMULARZ AUDYTU BRD</b>		Arkusz 5
NR PRZEJŚCIA	<b>3267</b>	

OZNAKOWANIE POZIOME	
Rodzaj	Malowane cienkowarstwowe
Tło	Brak
Stan	Dobry
Oznakowanie przed przejściem	Linia P-14
Szerokość zawężenia (strona lewa)	Brak
Szerokość zawężenia	ND
Szerokość zawężenia (strona prawa)	Brak
Szerokość zawężenia	ND

WPUSTY DESZCZOWE W OBSZARZE PRZEJŚCIA	
Liczba wpustów	0
Ścieki przykrawężnikowe	Nie
Odwodnienie	Poprawne

UDOGODNIENIA DLA NIEPEŁNOSPRAWNYCH / OGRANICZENIA			
RAMPA			
Kierunek	E	Strona lewa	Tak
		Strona prawa	Tak
DLA NIEWIDZĄCYCH			
Kierunek	E	Strona lewa	Płytki prowadzące
		Strona prawa	Płytki prowadzące

SŁUPKI I WYGRODZENIA			
PRZEJŚCIE			
Kierunek	E	Strona lewa	Brak
		Strona prawa	Słupki
PRZED PRZEJŚCIEM			
Kierunek	E	Strona lewa	Ogrodzenie trawnika
		Strona prawa	Rurowe
ZA PRZEJŚCIEM			
Kierunek	E	Strona lewa	Ogrodzenie trawnika
		Strona prawa	Rurowe
NA JEZDNI PROSTOPADŁEJ			
Kierunek		Strona prawa	ND

<b>FORMULARZ AUDYTU BRD</b>		Arkusz 6
NR PRZEJŚCIA	<b>3267</b>	

<b>PARKOWANIE</b>
-------------------

<b>PARKOWANIE NA JEZDNI</b>
-----------------------------

KIERUNEK	E	STR. LEWA	Przed przejściem	NS
			Za przejściem	Odległość od przejścia: 35 m
		STR. PRAWA	Przed przejściem	NS
			Za przejściem	NS

<b>PARKOWANIE W PASIE PRZY JEZDNI</b>
---------------------------------------

KIERUNEK	E	STR. LEWA	Przed przejściem	Odległość od przejścia: 25 m
			Za przejściem	ND
		STR. PRAWA	Przed przejściem	Odległość od przejścia: 25 m
			Za przejściem	ND

<b>PARKOWANIE NA PASIE RUCHU</b>
----------------------------------

KIERUNEK	E	STR. LEWA	Przed przejściem	NS
			Za przejściem	NS
		STR. PRAWA	Przed przejściem	NS
			Za przejściem	NS

<b>PARKOWANIE NA CHODNIKU I NA JEZDNI (JEDNYM KOŁEM)</b>
----------------------------------------------------------

KIERUNEK	E	STR. LEWA	Przed przejściem	NS
			Za przejściem	NS
		STR. PRAWA	Przed przejściem	NS
			Za przejściem	NS

<b>PARKOWANIE NA PRZEJŚCIU</b>
--------------------------------

KIERUNEK	E	STR. LEWA	Nie
		STR. PRAWA	Nie

<b>PARKOWANIE NA JEZDNI PROSTOPADŁEJ</b>
------------------------------------------

KIERUNEK		ND
----------	--	----

<b>UWAGI DOTYCZĄCE PARKOWANIA</b>
-----------------------------------

<b>FORMULARZ AUDYTU BRD</b>		Arkusz 7
NR PRZEJŚCIA	<b>3267</b>	

<b>WIDOCZNOŚĆ</b>			
<b>WIDOCZNOŚĆ POMIERZONA</b>			
KIERUNEK RUCHU PIESZEGO	N	W LEWO	70 m
		W PRAWO	+100 m
		W TYŁ	ND
	S	W LEWO	65 m
		W PRAWO	+100 m
		W TYŁ	ND
<b>WIDOCZNOŚĆ WYMAGANA</b>			
KIERUNEK RUCHU PIESZEGO	N	W LEWO	65 m
		W PRAWO	65 m
		W TYŁ	ND
	S	W LEWO	65 m
		W PRAWO	65 m
		W TYŁ	ND
<b>OGRANICZENIA WIDOCZNOŚCI</b>			
KIERUNEK RUCHU PIESZEGO	N	STRONA LEWA	Brak
		STRONA PRAWA	Brak
	S	STRONA LEWA	Brak
		STRONA PRAWA	Brak

<b>FORMULARZ AUDYTU BRD</b>		Arkusz 8
NR PRZEJŚCIA	<b>3267</b>	

<b>SUBIEKTYWNA OCENA PRZEJŚCIA DLA PIESZYCH</b>	<b>1</b>
-------------------------------------------------	----------

<b>OPINIA / UWAGI DODATKOWE</b>
---------------------------------

Przeście dla pieszych przy skrzyżowaniu, na drodze z pierwszeństwem przejazdu, przez Aleję Dzieci Polskich. Pierwotny przekrój 1x4 został lokalnie ograniczony do przekroju 2x2 poprzez realizację wyspy azylu. Jest to przejście dla pieszych szczególnie z uwagi na bliskość Centrum Zdrowia Dziecka, gdzie młodzi użytkownicy mogą nie być w pełni sprawni i zdrowi, natomiast ich opiekunowie mogą być zafrapowani chorobą podopiecznych. Przejście dla pieszych powinno być zorganizowane najprościej jak to tylko możliwe.

Zaleca się fizyczne zawężenie, zbudowany z krawężników przekrój 1x2 z szeroką wyspą azylu lub zastosowanie sygnalizacji świetlnej.

Oceniono, że w obszarze przejścia występuje znaczna prędkość pojazdów. W przypadku zdarzenia z udziałem pieszych może to prowadzić do bardzo groźnych skutków.

Należy zastosować środki fizyczne i nadzoru nad prędkością zmuszające kierujących do poruszania się z prędkością 30-50 km/h.

W miejscu środkowym, gdzie występuje wyspa azylu dla pieszych, zidentyfikowano niewłaściwą organizację ruchu pieszego. Nie zastosowano żadnych urządzeń dla osób niewidzących i niedowidzących. Istniejąca organizacja ruchu sugeruje, że przejście jest dwuetapowe. Osoba niedowidząca i niewidząca nie będzie miała szans ocenić, czy znajduje się w obszarze chronionym i jeśli rozpocznie przechodzenie przez jezdnię będzie nadal przechodziła.

Rekomenduje się, aby w przestrzeni gdzie przygotowano wyspę azylu, zamontowano na krawędzi wyspy płytki lub inne urządzenia z wypustkami pomagające osobom niepełnosprawnym na zorientowanie się, że mogą się zatrzymać w miejscu chronionym.



FORMULARZ AUDYTU BRD		Arkusz 9
NR PRZEJŚCIA	3267	

ZDJĘCIA







