

FORMULARZ AUDYTU BRD		Arkusz 1
Audytor	Wojciech Kustra	
Data, Godzina	19.04.2019 09:15	
Pogoda	Słonecznie	

METRYKA WEDŁUG INWENTARYZACJI			
NR PRZEJŚCIA	3286		
DZIELNICA	Wawer	KATEGORIA	krajowa
ULICA	Bronisława Czecha	LICZBA PASÓW	2
SKRZYŻOWANIE ZJAZD	Wawerska		
OPIS	przez Czecha, jezdnia S		

LOKALIZACJA SZCZEGÓŁOWA			
Długość geograficzna	52.2242798	Szerokość geograficzna	21.206359
Google Maps	LINK	URL	https://www.google.com/maps?q=52.2242798,21.206359

ORIENTACJA			
NW		N	NE
W			E
SW		S	SE

ORIENTACJA			
NW		N	NE
W			E
SW		S	SE

FORMULARZ AUDYTU BRD		Arkusz 2
NR PRZEJŚCIA	3286	

















CHARAKTERYSTYKA

USYTUOWANIE PRZEJŚCIA		Pomiędzy skrzyżowaniami				
ODLEGŁOŚĆ OD KRAWĘDZI JEZDNI PROSTOPADŁEJ		ND				
PRĘDKOŚĆ NA JEZDNI PROSTOPADŁEJ		ND				
JEZDNIĄ Z PIERWSZEŃSTWEM		Tak				
DROGA ROWEROWA (DR)		Bez przejazdu rowerowego				
USYTUOWANIE DR		ND				
LINIE TRAMWAJOWE		Brak				
NAWIERZCHNIA TOROWISKA		ND				
NAWIERZCHNIA JEZDNI ZA I PRZED PRZEJŚCIEM		Naw. bitumiczna: szara				
STAN NAWIERZCHNI		Dobry				
GEOMETRIA ULICY W OBSZARZE PRZEJŚCIA		Prosta				
SZEROKOŚĆ PRZEJŚCIA	4 m	DŁUGOŚĆ CAŁKOWITA PRZEJŚCIA	7 m			
		DŁUGOŚĆ DŁUŻSZEGO PRZEJŚCIA	7 m			
PRĘDKOŚĆ DOPUSZCZALNA		60 km/h				
PRZEKRÓJ POPRZECZNY						
Zatoki autobusowe	Pasy rowerowe	Pasy	Azyl/pas dzielący	Pasy	Pasy rowerowe	Zatoki autobusowe
Brak	Brak	Brak	Brak	2	Brak	Brak
OŚWIETLENIE		Tylko dedykowane				

FORMULARZ AUDYTU BRD		Arkusz 3
NR PRZEJŚCIA	3286	

ORGANIZACJA RUCHU POJAZDÓW			
ULICA JEDNOKIERUNKOWA		Tak	
Kierunki ruchu	do ul.	Wawerska	
	do ul.	Wierzchowskiego	
KIERUNEK RUCHU POJAZDÓW (SAMOCHODY)		E	
E	Wawerska		
KIERUNEK RUCHU POJAZDÓW (TRAMWAJE)			
KIERUNEK RUCHU ROWERÓW			
LICZBA RELACJI ZJEŹDŹAJĄCYCH ZE SKRZYŻOWANIA W STRONĘ PRZEJŚCIA		ND	

















PRZYSTANKI AUTOBUSOWE			
PRZYSTANKI AUTOBUSOWE USYTUOWANE NA JEZDNI PROSTOPADŁEJ			ND
PRZYSTANKI AUTOBUSOWE NA JEZDNI GDZIE USYTOWANE JEST PRZEJŚCIE			Tak
LOKALIZACJA, TYP, ODLEGŁOŚĆ OD PRZEJŚCIA			
Kierunek	E		Odległość
		Za przejściem, Zatoka autobusowa	Odległość 26 m
Kierunek			Odległość
			Odległość

OZNAKOWANIE PIONOWE				
ZNAKI PIONOWE cz. I				
Kierunek	E	STR. LEWA	 D6	Stan dobry, Tło fluorescencyjne
			 D-6a	
			 D-6b	
			 T-27	
			Inne oznakowanie	
Kierunek	E	STR. PRAWA	 D6	Stan dobry, Tło fluorescencyjne
			 D-6a	
			 D-6b	
			 T-27	
			Inne oznakowanie	
Kierunek		STR. LEWA	 D6	
			 D-6a	
			 D-6b	
			 T-27	
			Inne oznakowanie	
Kierunek		STR. PRAWA	 D6	
			 D-6a	
			 D-6b	
			 T-27	
			Inne oznakowanie	










FORMULARZ AUDYTU BRD		Arkusz 4
NR PRZEJŚCIA	3286	

OZNAKOWANIE PIONOWE

ZNAKI PIONOWE cz. II				
-----------------------------	--	--	--	--

Kierunek	E	STR. LEWA	 A-16	
			 A-17	
			 A-24	
			 T-14	
			Inne oznakowanie	
Kierunek	E	STR. PRAWA	 A-16	
			 A-17	
			 A-24	
			 T-14	
			Inne oznakowanie	
Kierunek		STR. LEWA	 A-16	
			 A-17	
			 A-24	
			 T-14	
			Inne oznakowanie	
Kierunek		STR. PRAWA	 A-16	
			 A-17	
			 A-24	
			 T-14	
			Inne oznakowanie	

ZNAKI PIONOWE cz. III				
------------------------------	--	--	--	--

Kierunek	E	STR. LEWA	 2 SO	
			 1 SO nad zn.	
			 1 SO pod zn.	
			Inny	
			Kierunek	E
 1 SO nad zn.				
 1 SO pod zn.				
Inny				
Kierunek		STR. LEWA		
			 1 SO nad zn.	
			 1 SO pod zn.	
			Inny	
			Kierunek	
 1 SO nad zn.				
 1 SO pod zn.				
Inny				

Uwagi	
-------	--

FORMULARZ AUDYTU BRD		Arkusz 5
NR PRZEJŚCIA	3286	

OZNAKOWANIE POZIOME	
Rodzaj	Malowane grubowarstwowe
Tło	Brak
Stan	Dobry
Oznakowanie przed przejściem	Linia P-14
Szerokość zawężenia (strona lewa)	Brak
Szerokość zawężenia	ND
Szerokość zawężenia (strona prawa)	Brak
Szerokość zawężenia	ND

WPUSTY DESZCZOWE W OBSZARZE PRZEJŚCIA	
Liczba wpustów	0
Ścieki przykrawężnikowe	Nie
Odwodnienie	Poprawne

UDOGODNIENIA DLA NIEPEŁNOSPRAWNYCH / OGRANICZENIA			
RAMPA			
Kierunek	E	Strona lewa	Tak
		Strona prawa	Tak
DLA NIEWIDZĄCYCH			
Kierunek	E	Strona lewa	Płytki prowadzące
		Strona prawa	Płytki prowadzące

SŁUPKI I WYGRODZENIA			
PRZEJŚCIE			
Kierunek	E	Strona lewa	Brak
		Strona prawa	Brak
PRZED PRZEJŚCIEM			
Kierunek	E	Strona lewa	Bariera dr.
		Strona prawa	Brak
ZA PRZEJŚCIEM			
Kierunek	E	Strona lewa	Bariera dr.
		Strona prawa	Brak
NA JEZDNI PROSTOPADŁEJ			
Kierunek		Strona prawa	ND

FORMULARZ AUDYTU BRD		Arkusz 6
NR PRZEJŚCIA	3286	

PARKOWANIE				
-------------------	--	--	--	--

PARKOWANIE NA JEZDNI				
-----------------------------	--	--	--	--

KIERUNEK	E	STR.	Przed przejściem	NS
		LEWA	Za przejściem	NS
		STR.	Przed przejściem	NS
		PRAWA	Za przejściem	NS

PARKOWANIE W PASIE PRZY JEZDNI				
---------------------------------------	--	--	--	--

KIERUNEK	E	STR.	Przed przejściem	ND
		LEWA	Za przejściem	ND
		STR.	Przed przejściem	NS
		PRAWA	Za przejściem	NS

PARKOWANIE NA PASIE RUCHU				
----------------------------------	--	--	--	--

KIERUNEK	E	STR.	Przed przejściem	NS
		LEWA	Za przejściem	NS
		STR.	Przed przejściem	NS
		PRAWA	Za przejściem	NS

PARKOWANIE NA CHODNIKU I NA JEZDNI (JEDNYM KOŁEM)				
--	--	--	--	--

KIERUNEK	E	STR.	Przed przejściem	ND
		LEWA	Za przejściem	ND
		STR.	Przed przejściem	NS
		PRAWA	Za przejściem	NS

PARKOWANIE NA PRZEJŚCIU				
--------------------------------	--	--	--	--

KIERUNEK	E	STR.	Nie	
		LEWA		
		STR.	Nie	
		PRAWA		

PARKOWANIE NA JEZDNI PROSTOPADŁEJ				
--	--	--	--	--

KIERUNEK			ND	
----------	--	--	----	--

UWAGI DOTYCZĄCE PARKOWANIA				
-----------------------------------	--	--	--	--

FORMULARZ AUDYTU BRD		Arkusz 7
NR PRZEJŚCIA	3286	

WIDOCZNOŚĆ			
WIDOCZNOŚĆ POMIERZONA			
KIERUNEK RUCHU PIESZEGO	N	W LEWO	100 m
		W PRAWO	100 m
		W TYŁ	ND
	S	W LEWO	100 m
		W PRAWO	100 m
		W TYŁ	ND
WIDOCZNOŚĆ WYMAGANA			
KIERUNEK RUCHU PIESZEGO	N	W LEWO	80 m
		W PRAWO	80 m
		W TYŁ	ND
	S	W LEWO	80 m
		W PRAWO	80 m
		W TYŁ	ND
OGRANICZENIA WIDOCZNOŚCI			
KIERUNEK RUCHU PIESZEGO	N	STRONA LEWA	Brak
		STRONA PRAWA	Brak
	S	STRONA LEWA	Brak
		STRONA PRAWA	Brak

FORMULARZ AUDYTU BRD		Arkusz 8
NR PRZEJŚCIA	3286	

SUBIEKTYWNA OCENA PRZEJŚCIA DLA PIESZYCH	0
---	----------

OPINIA / UWAGI DODATKOWE

Przejście dla pieszych zlokalizowane na jezdni nadrzędnej, przy skrzyżowaniu z ulicą Wawerską.
Na podstawie dostępnych danych uzyskano informację, że w obszarze przejścia pomimo ograniczenia prędkości do 60 km/h, kwantyl V85 wynosi prawie 90 km/h, a średnia prędkość 62 km/h. W połączeniu z bardzo dużym natężeniem wynoszącym ponad 25 tys. pojazdów na dobę stanowi śmiertelne zagrożenie dla pieszych.
Rekomendacja. Należy zlikwidować przejście lub wyposażyć je w wzbudzaną sygnalizację świetlną. Należy również sprawdzić zasadność lokalizacji automatycznego nadzoru nad prędkością zgodnie z wytycznymi opracowanymi do GITD.

FORMULARZ AUDYTU BRD		Arkusz 9
NR PRZEJŚCIA	3286	

ZDJĘCIA







