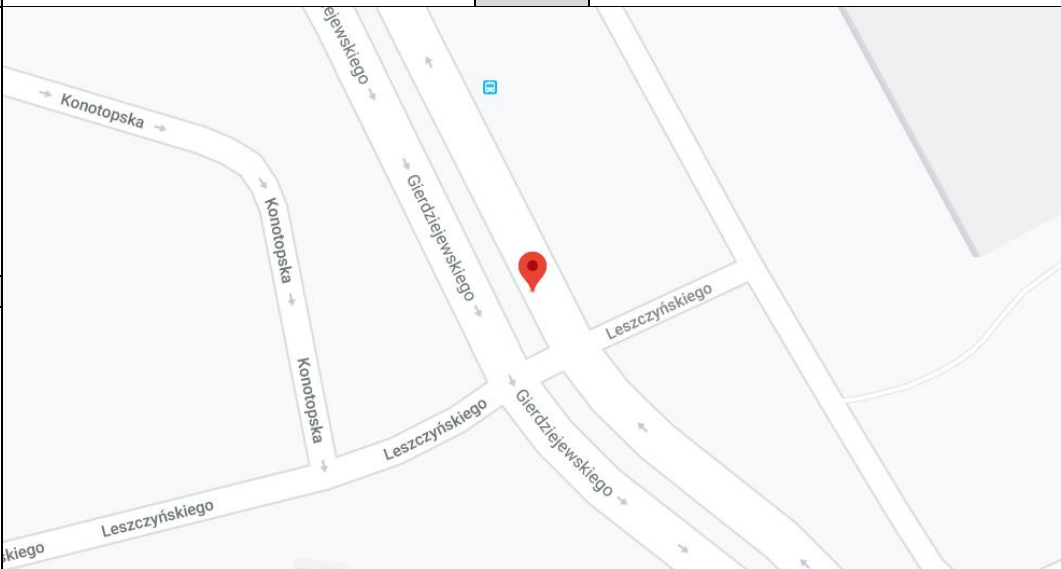


FORMULARZ AUDYTU BRD		Arkusz 1
Audytor	Beata Cybal-Mikołajewska	
Data, Godzina	30.07.2020 15:15	
Pogoda	Słonecznie	

METRYKA WEDŁUG INWENTARYZACJI			
NR PRZEJŚCIA	3780		
DZIELNICA	Ursus	KATEGORIA	Powiatowa
ULICA	Gierdziejewskiego	LICZBA PASÓW	2+2
SKRZYŻOWANIE ZJAZD	Leszczyńskiego		
OPIS	przez Gierdziejewskiego		

LOKALIZACJA SZCZEGÓŁOWA			
Długość geograficzna	52.206422899999997	Szerokość geograficzna	20.869527099999991
Google Maps	LINK	URL	https://www.google.com/maps?q=52.206422899999997,20.869527099999991

ORIENTACJA			
NW		N	NE
			
W			E
SW		S	SE

ORIENTACJA			
NW		N	NE
			
W			E
SW		S	SE

















FORMULARZ AUDYTU BRD		Arkusz 2
NR PRZEJŚCIA	3780	

CHARAKTERYSTYKA						
USYTUOWANIE PRZEJŚCIA		Na wlocie/wylocie skrzyżowania				
ODLEGŁOŚĆ OD KRAWĘDZI JEZDNI PROSTOPADŁEJ		ND				
PRĘDKOŚĆ NA JEZDNI PROSTOPADŁEJ		ND				
JEZDNIĄ Z PIERWSZEŃSTWEM		Tak				
DROGA ROWEROWA (DR)		Bez przejazdu rowerowego				
USYTUOWANIE DR		ND				
LINIE TRAMWAJOWE		Brak				
NAWIERZCHNIA TOROWISKA		ND				
NAWIERZCHNIA JEZDNI ZA I PRZED PRZEJŚCIEM		Naw. bitumiczna: szara				
STAN NAWIERZCHNI		Dobry				
GEOMETRIA ULICY W OBSZARZE PRZEJŚCIA		Prosta				
SZEROKOŚĆ PRZEJŚCIA		4 m				
		DŁUGOŚĆ CAŁKOWITA PRZEJŚCIA	17 m			
		DŁUGOŚĆ DŁUŻSZEGO PRZEJŚCIA	7,5 m			
PRĘDKOŚĆ DOPUSZCZALNA		50 km/h				
PRZEKRÓJ POPRZECZNY						
Zatoki autobusowe	Pasy rowerowe	Pasy	Azyl/pas dzielący	Pasy	Pasy rowerowe	Zatoki autobusowe
Brak	Brak	1	Wyniesiony, szerokość azylu: 2 m	1	Brak	Brak
OŚWIETLENIE		Standardowe uliczne				

FORMULARZ AUDYTU BRD		Arkusz 3
NR PRZEJŚCIA	3780	

ORGANIZACJA RUCHU POJAZDÓW			
ULICA JEDNOKIERUNKOWA		Nie	
Kierunki ruchu	do ul.	Leszczyńskiego	
	do ul.	Krańcowa	
KIERUNEK RUCHU POJAZDÓW (SAMOCHODY)		S	N
S	Leszczyńskiego		
N	Krańcowa		
KIERUNEK RUCHU POJAZDÓW (TRAMWAJE)			
KIERUNEK RUCHU ROWERÓW			
LICZBA RELACJI ZJEŹDŹAJĄCYCH ZE SKRZYŻOWANIA W STRONĘ PRZEJŚCIA		ND	

PRZYSTANKI AUTOBUSOWE			
PRZYSTANKI AUTOBUSOWE USYTUOWANE NA JEZDNI PROSTOPADŁEJ			ND
PRZYSTANKI AUTOBUSOWE NA JEZDNI GDZIE USYTOWANE JEST PRZEJŚCIE			Tak
LOKALIZACJA, TYP, ODLEGŁOŚĆ OD PRZEJŚCIA			
Kierunek	S		Odległość
		Za przejściem, Zatoka autobusowa	Odległość 44 m
Kierunek	N		Odległość
			Odległość

OZNAKOWANIE PIONOWE				
ZNAKI PIONOWE cz. I				
Kierunek	S	STR. LEWA	 D6	Stan dobry
			 D-6a	
			 D-6b	
			 T-27	
			Inne oznakowanie	
Kierunek	S	STR. PRAWA	 D6	Stan dobry
			 D-6a	
			 D-6b	
			 T-27	
			Inne oznakowanie	
Kierunek	N	STR. LEWA	 D6	Stan dobry
			 D-6a	
			 D-6b	
			 T-27	
			Inne oznakowanie	
Kierunek	N	STR. PRAWA	 D6	Stan dobry
			 D-6a	
			 D-6b	
			 T-27	
			Inne oznakowanie	




FORMULARZ AUDYTU BRD		Arkusz 4
NR PRZEJŚCIA	3780	

OZNAKOWANIE PIONOWE

ZNAKI PIONOWE cz. II				
-----------------------------	--	--	--	--

Kierunek	S	STR. LEWA	 A-16	
			 A-17	
			 A-24	
			 T-14	
			Inne oznakowanie	
Kierunek	S	STR. PRAWA	 A-16	
			 A-17	
			 A-24	
			 T-14	
			Inne oznakowanie	
Kierunek	N	STR. LEWA	 A-16	
			 A-17	
			 A-24	
			 T-14	
			Inne oznakowanie	
Kierunek	N	STR. PRAWA	 A-16	
			 A-17	
			 A-24	
			 T-14	
			Inne oznakowanie	

ZNAKI PIONOWE cz. III				
------------------------------	--	--	--	--

Kierunek	S	STR. LEWA	 2 SO	
			 1 SO nad zn.	
			 1 SO pod zn.	
			Inny	
Kierunek	S	STR. PRAWA	 2 SO	
			 1 SO nad zn.	
			 1 SO pod zn.	
			Inny	
Kierunek	N	STR. LEWA	 2 SO	
			 1 SO nad zn.	
			 1 SO pod zn.	
			Inny	
Kierunek	N	STR. PRAWA	 2 SO	
			 1 SO nad zn.	
			 1 SO pod zn.	
			Inny	

Uwagi	
-------	--

FORMULARZ AUDYTU BRD		Arkusz 5
NR PRZEJŚCIA	3780	

OZNAKOWANIE POZIOME	
Rodzaj	Malowane grubowarstwowe
Tło	Brak
Stan	Dostateczny
Oznakowanie przed przejściem	Linia P-14
Szerokość zawężenia (strona lewa)	Brak
Szerokość zawężenia	ND
Szerokość zawężenia (strona prawa)	Brak
Szerokość zawężenia	ND

WPUSTY DESZCZOWE W OBSZARZE PRZEJŚCIA	
Liczba wpustów	0
Ścieki przykrawężnikowe	Tak
Odwodnienie	Poprawne

UDOGODNIENIA DLA NIEPEŁNOSPRAWNYCH / OGRANICZENIA			
RAMPA			
Kierunek	S	Strona lewa	Tak
		Strona prawa	Tak
DLA NIEWIDZĄCYCH			
Kierunek	S	Strona lewa	Płytki prowadzące
		Strona prawa	Płytki prowadzące

SŁUPKI I WYGRODZENIA			
PRZEJŚCIE			
Kierunek	S	Strona lewa	Brak
		Strona prawa	Brak
PRZED PRZEJŚCIEM			
Kierunek	S	Strona lewa	Brak
		Strona prawa	Brak
ZA PRZEJŚCIEM			
Kierunek	S	Strona lewa	Brak
		Strona prawa	Brak
NA JEZDNI PROSTOPADŁEJ			
Kierunek		Strona prawa	ND

FORMULARZ AUDYTU BRD		Arkusz 6
NR PRZEJŚCIA	3780	

PARKOWANIE

PARKOWANIE NA JEZDNI

KIERUNEK	S	STR.	Przed przejściem	NS
		LEWA	Za przejściem	NS
		STR.	Przed przejściem	NS
		PRAWA	Za przejściem	NS

PARKOWANIE W PASIE PRZY JEZDNI

KIERUNEK	S	STR.	Przed przejściem	NS
		LEWA	Za przejściem	NS
		STR.	Przed przejściem	NS
		PRAWA	Za przejściem	NS

PARKOWANIE NA PASIE RUCHU

KIERUNEK	S	STR.	Przed przejściem	NS
		LEWA	Za przejściem	NS
		STR.	Przed przejściem	NS
		PRAWA	Za przejściem	NS

PARKOWANIE NA CHODNIKU I NA JEZDNI (JEDNYM KOŁEM)
--

KIERUNEK	S	STR.	Przed przejściem	NS
		LEWA	Za przejściem	NS
		STR.	Przed przejściem	NS
		PRAWA	Za przejściem	NS

PARKOWANIE NA PRZEJŚCIU

KIERUNEK	S	STR.	Nie
		LEWA	Nie
KIERUNEK	S	STR.	Nie
		PRAWA	Nie

PARKOWANIE NA JEZDNI PROSTOPADŁEJ
--

KIERUNEK		ND
----------	--	----

UWAGI DOTYCZĄCE PARKOWANIA

FORMULARZ AUDYTU BRD		Arkusz 7
NR PRZEJŚCIA	3780	

WIDOCZNOŚĆ			
WIDOCZNOŚĆ POMIERZONA			
KIERUNEK RUCHU PIESZEGO	E	W LEWO	100 m
		W PRAWO	100 m
		W TYŁ	ND
	W	W LEWO	100 m
		W PRAWO	100 m
		W TYŁ	ND
WIDOCZNOŚĆ WYMAGANA			
KIERUNEK RUCHU PIESZEGO	E	W LEWO	80 m
		W PRAWO	80 m
		W TYŁ	ND
	W	W LEWO	80 m
		W PRAWO	80 m
		W TYŁ	ND
OGRANICZENIA WIDOCZNOŚCI			
KIERUNEK RUCHU PIESZEGO	E	STRONA LEWA	Brak
		STRONA PRAWA	Brak
	W	STRONA LEWA	Brak
		STRONA PRAWA	Brak

FORMULARZ AUDYTU BRD		Arkusz 8
NR PRZEJŚCIA	3780	

SUBIEKTYWNA OCENA PRZEJŚCIA DLA PIESZYCH	0
---	----------

OPINIA / UWAGI DODATKOWE

1. Przejście dla pieszych wyznaczono przez ul. Gierdziejewskiego przy skrzyżowaniu z ul. Leszczyńskiego. Ul. Gierdziejewskiego jest ulicą z pierwszeństwem przejazdu, dwujezdniową, czteropasową, dwukierunkową. Przejście jest położone poza terenem ścisłej zabudowy, ale w terenie zabudowanym (znak D-42 ustawiony w odległości około 80 m od przejścia). Odcinek ulicy przed przejściem o długości około 800m posiadający duże łuki poziome zachęca do rozwijania znacznych prędkości pomimo ograniczenia do 60 km/h.
W trakcie wizji zaobserwowano ruch o dużej intensywności, pojazdy poruszające się z dużą prędkością oraz sporadyczny ruch pieszy.
2. Pieszy przy wysokiej prędkości pojazdów może niewłaściwie ocenić odległość i wejść na przejście, a jednocześnie kierowca może nie zdążyć wyhamować przed pieszym. Występuje jednocześnie konieczność przekraczania jezdni przy dwóch pasach w tym samym kierunku. Powoduje to ryzyko najechania na pieszego w przypadku, gdy pojazd na jednym pasie zatrzyma się, aby ustąpić pierwszeństwa pieszemu a pojazd na drugim pasie się nie zatrzyma. W takiej sytuacji występuje bardzo poważne zagrożenie najechania na pieszego zwłaszcza sporadycznego.
Należy zainstalować sygnalizację świetlną.
3. Oznakowanie poziome jest w dostatecznym stanie technicznym.
Rekomenduje się odtworzenie oznakowania poziomego.

ZDJĘCIA











