

FORMULARZ AUDYTU BRD		Arkusz 1
Audytor	Tomasz Mackun	
Data, Godzina	30.05.2019 16:30	
Pogoda	Zachmurzenie: Częściowe	

METRYKA WEDŁUG INWENTARYZACJI			
NR PRZEJŚCIA	4142		
DZIELNICA	Wawer	KATEGORIA	Powiatowa
ULICA	Patriotów	LICZBA PASÓW	2
SKRZYŻOWANIE ZJAZD	Tomaszowska		
OPIS	przez Patriotów		

LOKALIZACJA SZCZEGÓŁOWA			
Długość geograficzna	52.1813585	Szerokość geograficzna	21.1920517
Google Maps	<a href="https://www.google.com/maps?q=52.1813585,21.1920517">LINK</a>	URL	https://www.google.com/maps?q=52.1813585,21.1920517

ORIENTACJA			
NW		N	NE
W			E
SW		S	SE

ORIENTACJA			
NW		N	NE
W			E
SW		S	SE

<b>FORMULARZ AUDYTU BRD</b>		Arkusz 2
NR PRZEJŚCIA	4142	

















<b>CHARAKTERYSTYKA</b>
------------------------

<b>USYTUOWANIE PRZEJŚCIA</b>		Na wlocie/wylocie skrzyżowania				
<b>ODLEGŁOŚĆ OD KRAWĘDZI JEZDNI PROSTOPADŁEJ</b>		ND				
<b>PRĘDKOŚĆ NA JEZDNI PROSTOPADŁEJ</b>		ND				
<b>JEZDNIĄ Z PIERWSZEŃSTWEM</b>		Tak				
<b>DROGA ROWEROWA (DR)</b>		Bez przejazdu rowerowego				
<b>USYTUOWANIE DR</b>		ND				
<b>LINIE TRAMWAJOWE</b>		Brak				
<b>NAWIERZCHNIA TOROWISKA</b>		ND				
<b>NAWIERZCHNIA JEZDNI ZA I PRZED PRZEJŚCIEM</b>		Naw. bitumiczna: szara				
<b>STAN NAWIERZCHNI</b>		Dobry				
<b>GEOMETRIA ULICY W OBSZARZE PRZEJŚCIA</b>		Prosta				
<b>SZEROKOŚĆ PRZEJŚCIA</b>	4 m	<b>DŁUGOŚĆ CAŁKOWITA PRZEJŚCIA</b>	7 m			
		<b>DŁUGOŚĆ DŁUŻSZEGO PRZEJŚCIA</b>	7 m			
<b>PRĘDKOŚĆ DOPUSZCZALNA</b>		50 km/h				
<b>PRZEKRÓJ POPRZECZNY</b>						
<b>Zatoki autobusowe</b>	<b>Pasy rowerowe</b>	<b>Pasy</b>	<b>Azyl/pas dzielący</b>	<b>Pasy</b>	<b>Pasy rowerowe</b>	<b>Zatoki autobusowe</b>
Brak	Brak	1	Brak	1	Brak	Brak
<b>OŚWIETLENIE</b>		Uliczne i dedykowane				

<b>FORMULARZ AUDYTU BRD</b>		Arkusz 3
NR PRZEJŚCIA	<b>4142</b>	

ORGANIZACJA RUCHU POJAZDÓW				
<b>ULICA JEDNOKIERUNKOWA</b>		Nie		
<b>Kierunki ruchu</b>	<b>do ul.</b>	Tomaszowska		
	<b>do ul.</b>	Strzegomska		
<b>KIERUNEK RUCHU POJAZDÓW (SAMOCHODY)</b>		N	S	
N	Tomaszowska			
S	Strzegomska			
<b>KIERUNEK RUCHU POJAZDÓW (TRAMWAJE)</b>				
<b>KIERUNEK RUCHU ROWERÓW</b>				
<b>LICZBA RELACJI ZJEŹDŹAJĄCYCH ZE SKRZYŻOWANIA W STRONĘ PRZEJŚCIA</b>		ND		

















PRZYSTANKI AUTOBUSOWE				
<b>PRZYSTANKI AUTOBUSOWE USYTUOWANE NA JEZDNI PROSTOPADŁEJ</b>				ND
<b>PRZYSTANKI AUTOBUSOWE NA JEZDNI GDZIE USYTOWANE JEST PRZEJŚCIE</b>				Tak
LOKALIZACJA, TYP, ODLEGŁOŚĆ OD PRZEJŚCIA				
Kierunek	N		Odległość	
		Za przejściem, Zatoka autobusowa	Odległość	35 m
Kierunek	S		Odległość	
		Za przejściem, Zatoka autobusowa	Odległość	20 m

OZNAKOWANIE PIONOWE				
ZNAKI PIONOWE cz. I				
Kierunek	N	STR. LEWA	 D6	
			 D-6a	
			 D-6b	
			 T-27	
			Inne oznakowanie	
Kierunek	N	STR. PRAWA	 D6	Stan dobry, Tłó fluorescencyjne
			 D-6a	
			 D-6b	
			 T-27	
			Inne oznakowanie	
Kierunek	S	STR. LEWA	 D6	
			 D-6a	
			 D-6b	
			 T-27	
			Inne oznakowanie	
Kierunek	S	STR. PRAWA	 D6	Stan dobry, Tłó fluorescencyjne
			 D-6a	
			 D-6b	
			 T-27	
			Inne oznakowanie	










<b>FORMULARZ AUDYTU BRD</b>		Arkusz 4
NR PRZEJŚCIA	<b>4142</b>	

<b>OZNAKOWANIE PIONOWE</b>
----------------------------

<b>ZNAKI PIONOWE cz. II</b>				
-----------------------------	--	--	--	--

Kierunek	N	STR. LEWA	 A-16	
			 A-17	
			 A-24	
			 T-14	
			Inne oznakowanie	
Kierunek	N	STR. PRAWA	 A-16	
			 A-17	
			 A-24	
			 T-14	
			Inne oznakowanie	
Kierunek	S	STR. LEWA	 A-16	
			 A-17	
			 A-24	
			 T-14	
			Inne oznakowanie	
Kierunek	S	STR. PRAWA	 A-16	
			 A-17	
			 A-24	
			 T-14	
			Inne oznakowanie	

<b>ZNAKI PIONOWE cz. III</b>				
------------------------------	--	--	--	--

Kierunek	N	STR. LEWA	 2 SO		
			 1 SO nad zn.		
			 1 SO pod zn.		
			Inny		
			Kierunek	N	STR. PRAWA
 1 SO nad zn.					
 1 SO pod zn.					
Inny					
Kierunek	S	STR. LEWA			
			 1 SO nad zn.		
			 1 SO pod zn.		
			Inny		
			Kierunek	S	STR. PRAWA
 1 SO nad zn.					
 1 SO pod zn.					
Inny					

Uwagi	
-------	--

<b>FORMULARZ AUDYTU BRD</b>		Arkusz 5
NR PRZEJŚCIA	<b>4142</b>	

OZNAKOWANIE POZIOME	
Rodzaj	Malowane cienkowsarstwowe
Tło	Brak
Stan	Dobry
Oznakowanie przed przejściem	Linia P-14, Lampy LED
Szerokość zawężenia (strona lewa)	Brak
Szerokość zawężenia	ND
Szerokość zawężenia (strona prawa)	Brak
Szerokość zawężenia	ND

WPUSTY DESZCZOWE W OBSZARZE PRZEJŚCIA	
Liczba wpustów	0
Ścieki przykrawężnikowe	Nie
Odwodnienie	Niepoprawne

UDOGODNIENIA DLA NIEPEŁNOSPRAWNYCH / OGRANICZENIA			
RAMPA			
Kierunek	N	Strona lewa	Nie ma potrzeby
		Strona prawa	Nie ma potrzeby
DLA NIEWIDZĄCYCH			
Kierunek	N	Strona lewa	Brak
		Strona prawa	Brak

SŁUPKI I WYGRODZENIA			
PRZEJŚCIE			
Kierunek	N	Strona lewa	Brak
		Strona prawa	Brak
PRZED PRZEJŚCIEM			
Kierunek	N	Strona lewa	Brak
		Strona prawa	Brak
ZA PRZEJŚCIEM			
Kierunek	N	Strona lewa	Brak
		Strona prawa	Brak
NA JEZDNI PROSTOPADŁEJ			
Kierunek		Strona prawa	ND

<b>FORMULARZ AUDYTU BRD</b>		Arkusz 6
NR PRZEJŚCIA	<b>4142</b>	

<b>PARKOWANIE</b>
-------------------

<b>PARKOWANIE NA JEZDNI</b>
-----------------------------

KIERUNEK	N	STR.	Przed przejściem	NS
		LEWA	Za przejściem	NS
		STR.	Przed przejściem	NS
		PRAWA	Za przejściem	NS

<b>PARKOWANIE W PASIE PRZY JEZDNI</b>
---------------------------------------

KIERUNEK	N	STR.	Przed przejściem	NS
		LEWA	Za przejściem	NS
		STR.	Przed przejściem	NS
		PRAWA	Za przejściem	NS

<b>PARKOWANIE NA PASIE RUCHU</b>
----------------------------------

KIERUNEK	N	STR.	Przed przejściem	NS
		LEWA	Za przejściem	NS
		STR.	Przed przejściem	NS
		PRAWA	Za przejściem	NS

<b>PARKOWANIE NA CHODNIKU I NA JEZDNI (JEDNYM KOŁEM)</b>
--

KIERUNEK	N	STR.	Przed przejściem	NS
		LEWA	Za przejściem	NS
		STR.	Przed przejściem	NS
		PRAWA	Za przejściem	NS

<b>PARKOWANIE NA PRZEJŚCIU</b>
--------------------------------

KIERUNEK	N	STR.	Nie
		LEWA	Nie
KIERUNEK	N	STR.	Nie
		PRAWA	Nie

<b>PARKOWANIE NA JEZDNI PROSTOPADŁEJ</b>
--

KIERUNEK		ND
----------	--	----

<b>UWAGI DOTYCZĄCE PARKOWANIA</b>
-----------------------------------

<b>FORMULARZ AUDYTU BRD</b>		Arkusz 7
NR PRZEJŚCIA	<b>4142</b>	

WIDOCZNOŚĆ			
WIDOCZNOŚĆ POMIERZONA			
KIERUNEK RUCHU PIESZEGO	W	W LEWO	+100 m
		W PRAWO	+100 m
		W TYŁ	ND
	E	W LEWO	+100 m
		W PRAWO	+100 m
		W TYŁ	ND
WIDOCZNOŚĆ WYMAGANA			
KIERUNEK RUCHU PIESZEGO	W	W LEWO	65 m
		W PRAWO	65 m
		W TYŁ	ND
	E	W LEWO	65 m
		W PRAWO	65 m
		W TYŁ	ND
OGRANICZENIA WIDOCZNOŚCI			
KIERUNEK RUCHU PIESZEGO	W	STRONA LEWA	Brak
		STRONA PRAWA	Brak
	E	STRONA LEWA	Brak
		STRONA PRAWA	Brak

<b>FORMULARZ AUDYTU BRD</b>		Arkusz 8
NR PRZEJŚCIA	<b>4142</b>	

<b>SUBIEKTYWNA OCENA PRZEJŚCIA DLA PIESZYCH</b>	<b>1</b>
---	----------

<b>OPINIA / UWAGI DODATKOWE</b>
---------------------------------

Przejście na długim odcinku prostym. Występuje duże natężenie ruchu kołowego i znaczna prędkość pojazdów. Występuje przekrój szlakowy, czyli ulica nie jest z każdej strony ograniczona wysokimi krawężnikami. Pieszy nie jest chroniony na krawędzi drogi, a długa prosta zachęca do wyższych prędkości.

Pieszy w strefie oczekiwania jest narażony na najechanie przez kierowcę, gdyż brak wyniesienia krawędzi drogi na dojeździe do przejścia dla pieszych. Sprawia to, że jeśli pojazd przypadkowo zjedzie z jezdni, nie zostanie zatrzymany, koło pojazdu nie zostanie odbite od krawężnika, a kierowca nie poczuje że zjechał z jezdni. Jest to bardzo niebezpieczne dla pieszych.

Należy w obszarze przejścia dla pieszych oraz na odcinkach dojazdu zrealizować przekrój miejski tzn. ograniczony wyniesionymi krawężnikami.

Oceniono, że w obszarze przejścia występuje znaczna prędkość pojazdów. W przypadku zdarzenia z udziałem pieszych może to prowadzić do bardzo groźnych skutków.

Należy zastosować środki fizyczne i/lub nadzoru nad prędkością, zmuszające kierujących do poruszania się z prędkością 30-50 km/h. Należy w pierwszym kroku zrealizować wyspę azylu. Jedynym z rozwiązań może być sygnalizacja świetlna.

Organizacja ruchu przed przejściem dla pieszych jest niewłaściwa. Nie zastosowano żadnych urządzeń dla osób niewidzących i niedowidzących. Osoba niedowidząca i niewidząca, nie będzie miała szans aby ocenić, czy znajduje się w obszarze chronionym czy już na przejściu dla pieszych.

Należy zainstalować urządzenia dla osób niewidzących i niedowidzących.

Podczas wizji lokalnej zlokalizowana zatoka autobusowa była zalana wodą deszczową mimo, że opadów deszczu nie było od min 12 h.

Należy zrealizować poprawne odwodnienie drogi i jej otoczenia.



FORMULARZ AUDYTU BRD		Arkusz 9
NR PRZEJŚCIA	4142	

ZDJĘCIA







