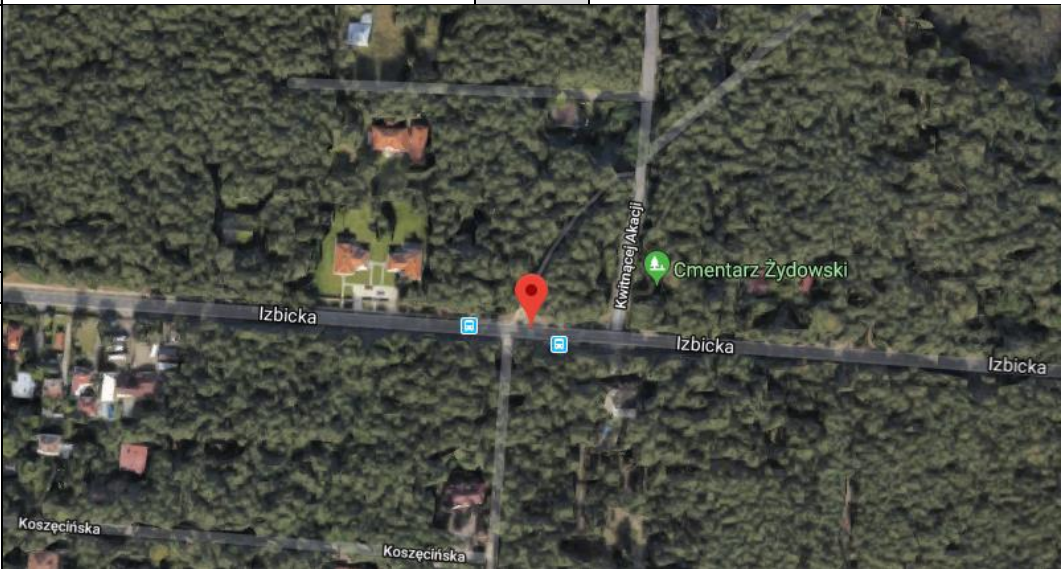


FORMULARZ AUDYTU BRD		Arkusz 1
Audytor	Marcin Budzyński	
Data, Godzina	27.04.2019 09:05	
Pogoda	Słonecznie	

METRYKA WEDŁUG INWENTARYZACJI			
NR PRZEJŚCIA	4182		
DZIELNICA	Wawer	KATEGORIA	Powiatowa
ULICA	Izbicka	LICZBA PASÓW	2
SKRZYŻOWANIE ZJAZD	Izbicka 104		
OPIS	przystanek „Kwitnącej Akacji 02”		

LOKALIZACJA SZCZEGÓŁOWA			
Długość geograficzna	52.1823607	Szerokość geograficzna	21.2182436
Google Maps	LINK	URL	https://www.google.com/maps?q=52.1823607,21.2182436

ORIENTACJA			
NW		N	NE
			
W			E
SW		S	SE

ORIENTACJA			
NW		N	NE
			
W			E
SW		S	SE

FORMULARZ AUDYTU BRD		Arkusz 2
NR PRZEJŚCIA	4182	

CHARAKTERYSTYKA

USYTUOWANIE PRZEJŚCIA	Na wlocie/wylocie skrzyżowania		
ODLEGŁOŚĆ OD KRAWĘDZI JEZDNI PROSTOPADŁEJ	ND		
PRĘDKOŚĆ NA JEZDNI PROSTOPADŁEJ	ND		
JEZDNIĄ Z PIERWSZEŃSTWEM	Tak		
DROGA ROWEROWA (DR)	Bez przejazdu rowerowego		
USYTUOWANIE DR	ND		
LINIE TRAMWAJOWE	Brak		
NAWIERZCHNIA TOROWISKA	ND		
NAWIERZCHNIA JEZDNI ZA I PRZED PRZEJŚCIEM	Naw. bitumiczna: szara		
STAN NAWIERZCHNI	Dobry		
GEOMETRIA ULICY W OBSZARZE PRZEJŚCIA	Prosta		
SZEROKOŚĆ PRZEJŚCIA	3,8 m	DŁUGOŚĆ CAŁKOWITA PRZEJŚCIA	6,7 m
		DŁUGOŚĆ DŁUŻSZEGO PRZEJŚCIA	6,7 m
PRĘDKOŚĆ DOPUSZCZALNA	50 km/h		

PRZEKRÓJ POPRZECZNY						
----------------------------	--	--	--	--	--	--

















Zatoki autobusowe	Pasy rowerowe	Pasy	Azyl/pas dzielący	Pasy	Pasy rowerowe	Zatoki autobusowe
Brak	Brak	1	Brak	1	Brak	Brak

OŚWIETLENIE	Standardowe uliczne
--------------------	---------------------

FORMULARZ AUDYTU BRD		Arkusz 3
NR PRZEJŚCIA	4182	

ORGANIZACJA RUCHU POJAZDÓW				
ULICA JEDNOKIERUNKOWA		Nie		
Kierunki ruchu	do ul.	Kwitnącej Akacji		
	do ul.	Czołgistów		
KIERUNEK RUCHU POJAZDÓW (SAMOCHODY)		E	W	
E	Kwitnącej Akacji			
W	Czołgistów			
KIERUNEK RUCHU POJAZDÓW (TRAMWAJE)				
KIERUNEK RUCHU ROWERÓW				
LICZBA RELACJI ZJEŹDŹAJĄCYCH ZE SKRZYŻOWANIA W STRONĘ PRZEJŚCIA		ND		

















PRZYSTANKI AUTOBUSOWE				
PRZYSTANKI AUTOBUSOWE USYTUOWANE NA JEZDNI PROSTOPADŁEJ				ND
PRZYSTANKI AUTOBUSOWE NA JEZDNI GDZIE USYTOWANE JEST PRZEJŚCIE				Tak
LOKALIZACJA, TYP, ODLEGŁOŚĆ OD PRZEJŚCIA				
Kierunek	E		Odległość	
		Za przejściem, Na jezdni	Odległość	6 m
Kierunek	W		Odległość	
		Za przejściem, Na jezdni	Odległość	18 m

OZNAKOWANIE PIONOWE				
ZNAKI PIONOWE cz. I				
Kierunek	E	STR. LEWA	 D6	
			 D-6a	
			 D-6b	
			 T-27	
			Inne oznakowanie	
Kierunek	E	STR. PRAWA	 D6	Stan dobry
			 D-6a	
			 D-6b	
			 T-27	
			Inne oznakowanie	
Kierunek	W	STR. LEWA	 D6	
			 D-6a	
			 D-6b	
			 T-27	
			Inne oznakowanie	
Kierunek	W	STR. PRAWA	 D6	
			 D-6a	
			 D-6b	
			 T-27	
			Inne oznakowanie	













FORMULARZ AUDYTU BRD		Arkusz 4
NR PRZEJŚCIA	4182	

OZNAKOWANIE PIONOWE

ZNAKI PIONOWE cz. II				
-----------------------------	--	--	--	--

Kierunek	E	STR. LEWA	 A-16	
			 A-17	
			 A-24	
			 T-14	
			Inne oznakowanie	
Kierunek	E	STR. PRAWA	 A-16	
			 A-17	
			 A-24	
			 T-14	
			Inne oznakowanie	
Kierunek	W	STR. LEWA	 A-16	
			 A-17	
			 A-24	
			 T-14	
			Inne oznakowanie	
Kierunek	W	STR. PRAWA	 A-16	
			 A-17	
			 A-24	
			 T-14	
			Inne oznakowanie	

ZNAKI PIONOWE cz. III				
------------------------------	--	--	--	--

Kierunek	E	STR. LEWA	 2 SO	
			 1 SO nad zn.	
			 1 SO pod zn.	
			Inny	
Kierunek	E	STR. PRAWA	 2 SO	
			 1 SO nad zn.	
			 1 SO pod zn.	
			Inny	
Kierunek	W	STR. LEWA	 2 SO	
			 1 SO nad zn.	
			 1 SO pod zn.	
			Inny	
Kierunek	W	STR. PRAWA	 2 SO	
			 1 SO nad zn.	
			 1 SO pod zn.	
			Inny	

Uwagi	Brak znaku D-6 kier. W strona prawa.
-------	--------------------------------------

FORMULARZ AUDYTU BRD		Arkusz 5
NR PRZEJŚCIA	4182	

OZNAKOWANIE POZIOME	
Rodzaj	Malowane cienkowsarstwowe
Tło	Brak
Stan	Dobry
Oznakowanie przed przejściem	Linia P-14
Szerokość zawężenia (strona lewa)	Brak
Szerokość zawężenia	ND
Szerokość zawężenia (strona prawa)	Brak
Szerokość zawężenia	ND

WPUSTY DESZCZOWE W OBSZARZE PRZEJŚCIA	
Liczba wpustów	0
Ścieki przykrawężnikowe	Nie
Odwodnienie	Poprawne

UDOGODNIENIA DLA NIEPEŁNOSPRAWNYCH / OGRANICZENIA			
RAMPA			
Kierunek	E	Strona lewa	Tak
		Strona prawa	Tak
DLA NIEWIDZĄCYCH			
Kierunek	E	Strona lewa	Płytki prowadzące
		Strona prawa	Płytki prowadzące

SŁUPKI I WYGRODZENIA			
PRZEJŚCIE			
Kierunek	E	Strona lewa	Brak
		Strona prawa	Brak
PRZED PRZEJŚCIEM			
Kierunek	E	Strona lewa	Brak
		Strona prawa	Brak
ZA PRZEJŚCIEM			
Kierunek	E	Strona lewa	Brak
		Strona prawa	Brak
NA JEZDNI PROSTOPADŁEJ			
Kierunek		Strona prawa	ND

FORMULARZ AUDYTU BRD		Arkusz 6
NR PRZEJŚCIA	4182	

PARKOWANIE

PARKOWANIE NA JEZDNI

KIERUNEK	E	STR.	Przed przejściem	NS
		LEWA	Za przejściem	NS
		STR.	Przed przejściem	NS
		PRAWA	Za przejściem	NS

PARKOWANIE W PASIE PRZY JEZDNI

KIERUNEK	E	STR.	Przed przejściem	Odległość od przejścia: 5 m
		LEWA	Za przejściem	NS
		STR.	Przed przejściem	NS
		PRAWA	Za przejściem	NS

PARKOWANIE NA PASIE RUCHU

KIERUNEK	E	STR.	Przed przejściem	NS
		LEWA	Za przejściem	NS
		STR.	Przed przejściem	NS
		PRAWA	Za przejściem	NS

PARKOWANIE NA CHODNIKU I NA JEZDNI (JEDNYM KOŁEM)
--

KIERUNEK	E	STR.	Przed przejściem	ND
		LEWA	Za przejściem	ND
		STR.	Przed przejściem	ND
		PRAWA	Za przejściem	NS

PARKOWANIE NA PRZEJŚCIU

KIERUNEK	E	STR.	Nie
		LEWA	Nie
KIERUNEK	E	STR.	Nie
		PRAWA	Nie

PARKOWANIE NA JEZDNI PROSTOPADŁEJ
--

KIERUNEK		ND
----------	--	----

UWAGI DOTYCZĄCE PARKOWANIA

FORMULARZ AUDYTU BRD		Arkusz 7
NR PRZEJŚCIA	4182	

WIDOCZNOŚĆ			
WIDOCZNOŚĆ POMIERZONA			
KIERUNEK RUCHU PIESZEGO	N	W LEWO	+100 m
		W PRAWO	6 m
		W TYŁ	ND
	S	W LEWO	+100 m
		W PRAWO	20 m
		W TYŁ	ND
WIDOCZNOŚĆ WYMAGANA			
KIERUNEK RUCHU PIESZEGO	N	W LEWO	65 m
		W PRAWO	65 m
		W TYŁ	ND
	S	W LEWO	65 m
		W PRAWO	65 m
		W TYŁ	ND
OGRANICZENIA WIDOCZNOŚCI			
KIERUNEK RUCHU PIESZEGO	N	STRONA LEWA	Brak
		STRONA PRAWA	Przystanek
	S	STRONA LEWA	Brak
		STRONA PRAWA	Przystanek

FORMULARZ AUDYTU BRD		Arkusz 8
NR PRZEJŚCIA	4182	

SUBIEKTYWNA OCENA PRZEJŚCIA DLA PIESZYCH	0
---	----------

OPINIA / UWAGI DODATKOWE

Przejście dla pieszych na drodze nadrzędnej.
 Problemy.
 Ograniczona widoczność ze względu na lokalizację przystanków autobusowych.
 Stojący autobus na pasie ruchu bezpośrednio za przejściem całkowicie ogranicza widoczność w obrębie przejścia. Ograniczenia widoczności mogą powodować bardzo groźne w skutkach sytuacje na drodze. Kierujący zbliżający się do przejścia muszą mieć możliwość dostrzegania pieszych zbliżających się do przejścia i jednocześnie piesi muszą mieć możliwość obserwacji potoków ruchu. Kierowca powinien dostosować swą prędkość aby zatrzymać się w przypadku, gdy pieszy wkroczy na przejście dla pieszych. Pieszy natomiast powinien upewnić się, że może przekraczać przejścia dla pieszych. W sytuacji gdy występują ograniczenia widoczności przez autobus stojący blisko przejścia, kierowca i pieszy nie są w stanie dostosować dynamiki ruchu i upewnić się co do możliwości dalszego przemieszczania. Pieszy widząc przejście dla pieszych ma wrażenie, że jest bezpieczny i często wkracza na jezdnię, natomiast kierujący nie mając szans na dostrzeżenie pieszych z odpowiednim wyprzedzeniem, są zaskakiwani i może okazać się, że ich prędkość jest zbyt duża aby bezpiecznie zatrzymać pojazd. W połączeniu z wysoką prędkością pojazdów w rejonie przejścia zwiększa to jeszcze bardziej ryzyko wystąpienia bardzo poważnych w skutkach najechań na pieszego.

Wysoka prędkość w rejonie przejścia. Długa prosta, brak elementów uspokojenia ruchu, sprzyja takiej wysokiej prędkości, szczególnie poza okresami szczytów transportowych, znacznie przekraczającej dopuszczony limit. Wiąże się to z ryzykiem najechania na pieszego i bardzo dużą ciężkością wypadków. Pieszy przy wysokiej prędkości pojazdów może niewłaściwie ocenić odległość i wejść na przejście, a jednocześnie kierowca może nie zdążyć wyhamować przed pieszym.

Niechroniony pieszy na krawędzi przejścia. W obrębie przejścia brak jest wyniesionych ponad nawierzchnię jezdni krawężników. Pieszy oczekując na krawędzi jezdni, nie ma żadnego zabezpieczenia w przypadku nawet drobnego błędu kierowcy, polegającego na zjechaniu kołem z pasa ruchu. Skutkiem tego może być najechanie na pieszego, często z dużą prędkością.

Wrażliwość na zastawianie. Przejście jest wrażliwe na wjazd pojazdów na obszar przy jezdni w rejonie przejścia dla pieszych. Takie pojazdy mogą znacząco ograniczyć widoczność w obrębie przejścia., co potencjalnie może prowadzić do wejścia pieszego na jezdnię przy ograniczonej widoczności i jednocześnie zbyt późne hamowanie kierującego.

Niepełne oznakowanie pionowe. Brak jednego znaku D-6 przy przejściu. Ogranicza to rozpoznawalność przejścia dla pieszych.
 Zalecenia.

Zmiana lokalizacji przystanku autobusowego lub wykonanie zatok autobusowych, co poprawi widoczność. Wprowadzenie elementów uspokojenia ruchu np. wyspa azylu dla pieszych lub alternatywnie automatyczny nadzór nad ruchem lub sygnalizacja świetlna. Wyniesienie chodnika na krawędzi jezdni, wyniesienie krawężnika przed przejściem. Fizyczne wyeliminowanie możliwości parkowania w rejonie przejścia. Uzupelnienie oznakowania pionowego – D-6.

FORMULARZ AUDYTU BRD		Arkusz 9
NR PRZEJŚCIA	4182	

ZDJĘCIA











