

FORMULARZ AUDYTU BRD		Arkusz 1
Audytor	Marcin Budzyński	
Data, Godzina	22.06.2019 11:30	
Pogoda	Słonecznie	

METRYKA WEDŁUG INWENTARYZACJI			
NR PRZEJŚCIA	4282		
DZIELNICA	Włochy	KATEGORIA	Powiatowa
ULICA	17 Stycznia	LICZBA PASÓW	2
SKRZYŻOWANIE ZJAZD	Radarowa		
OPIS	przez 17 Stycznia		

LOKALIZACJA SZCZEGÓŁOWA			
Długość geograficzna	52.1843352	Szerokość geograficzna	20.9604629
Google Maps	<a href="https://www.google.com/maps?q=52.1843352,20.9604629">LINK</a>	URL	https://www.google.com/maps?q=52.1843352,20.9604629

ORIENTACJA			
NW		N	NE
W			E
SW		S	SE

ORIENTACJA			
NW		N	NE
W			E
SW		S	SE

<b>FORMULARZ AUDYTU BRD</b>		Arkusz 2
NR PRZEJŚCIA	4282	

















<b>CHARAKTERYSTYKA</b>
------------------------

<b>USYTUOWANIE PRZEJŚCIA</b>		Na wlocie/wylocie skrzyżowania				
<b>ODLEGŁOŚĆ OD KRAWĘDZI JEZDNI PROSTOPADŁEJ</b>		ND				
<b>PRĘDKOŚĆ NA JEZDNI PROSTOPADŁEJ</b>		ND				
<b>JEZDNIĄ Z PIERWSZEŃSTWEM</b>		Tak				
<b>DROGA ROWEROWA (DR)</b>		Z DR przyległą x=0 m				
<b>USYTUOWANIE DR</b>		Za przejściem				
<b>LINIE TRAMWAJOWE</b>		Brak				
<b>NAWIERZCHNIA TOROWISKA</b>		ND				
<b>NAWIERZCHNIA JEZDNI ZA I PRZED PRZEJŚCIEM</b>		Naw. bitumiczna: szara				
<b>STAN NAWIERZCHNI</b>		Dobry				
<b>GEOMETRIA ULICY W OBSZARZE PRZEJŚCIA</b>		Prosta				
<b>SZEROKOŚĆ PRZEJŚCIA</b>	4 m	<b>DŁUGOŚĆ CAŁKOWITA PRZEJŚCIA</b>	9,3 m			
		<b>DŁUGOŚĆ DŁUŻSZEGO PRZEJŚCIA</b>	9,3 m			
<b>PRĘDKOŚĆ DOPUSZCZALNA</b>		50 km/h				
<b>PRZEKRÓJ POPRZECZNY</b>						
<b>Zatoki autobusowe</b>	<b>Pasy rowerowe</b>	<b>Pasy</b>	<b>Azyl/pas dzielący</b>	<b>Pasy</b>	<b>Pasy rowerowe</b>	<b>Zatoki autobusowe</b>
Brak	Brak	Brak	Brak	2	Brak	1
<b>OŚWIETLENIE</b>		Standardowe uliczne				

<b>FORMULARZ AUDYTU BRD</b>		Arkusz 3
NR PRZEJŚCIA	<b>4282</b>	

ORGANIZACJA RUCHU POJAZDÓW			
<b>ULICA JEDNOKIERUNKOWA</b>		Tak	
<b>Kierunki ruchu</b>	<b>do ul.</b>	Żwirki i Wigury	
	<b>do ul.</b>	Aleja Krakowska	
<b>KIERUNEK RUCHU POJAZDÓW (SAMOCHODY)</b>		E	
E	Żwirki i Wigury		
<b>KIERUNEK RUCHU POJAZDÓW (TRAMWAJE)</b>			
<b>KIERUNEK RUCHU ROWERÓW</b>			
<b>LICZBA RELACJI ZJEŹDŹAJĄCYCH ZE SKRZYŻOWANIA W STRONĘ PRZEJŚCIA</b>		ND	

















PRZYSTANKI AUTOBUSOWE			
<b>PRZYSTANKI AUTOBUSOWE USYTUOWANE NA JEZDNI PROSTOPADŁEJ</b>			ND
<b>PRZYSTANKI AUTOBUSOWE NA JEZDNI GDZIE USYTOWANE JEST PRZEJŚCIE</b>			Tak
LOKALIZACJA, TYP, ODLEGŁOŚĆ OD PRZEJŚCIA			
Kierunek	E		Odległość
		Za przejściem, Zatoka autobusowa	Odległość
			0 m
Kierunek			Odległość
			Odległość

OZNAKOWANIE PIONOWE				
ZNAKI PIONOWE cz. I				
Kierunek	E	STR. LEWA	 D6	
			 D-6a	
			 D-6b	Stan dobry, Tło fluorescencyjne
			 T-27	
			Inne oznakowanie	
Kierunek	E	STR. PRAWA	 D6	
			 D-6a	
			 D-6b	Stan dobry, Tło fluorescencyjne
			 T-27	
			Inne oznakowanie	
Kierunek		STR. LEWA	 D6	
			 D-6a	
			 D-6b	
			 T-27	
			Inne oznakowanie	
Kierunek		STR. PRAWA	 D6	
			 D-6a	
			 D-6b	
			 T-27	
			Inne oznakowanie	










<b>FORMULARZ AUDYTU BRD</b>		Arkusz 4
NR PRZEJŚCIA	<b>4282</b>	

<b>OZNAKOWANIE PIONOWE</b>
----------------------------

<b>ZNAKI PIONOWE cz. II</b>				
-----------------------------	--	--	--	--

Kierunek	E	STR. LEWA	 A-16	
			 A-17	
			 A-24	
			 T-14	
			Inne oznakowanie	
Kierunek	E	STR. PRAWA	 A-16	
			 A-17	
			 A-24	
			 T-14	
			Inne oznakowanie	
Kierunek		STR. LEWA	 A-16	
			 A-17	
			 A-24	
			 T-14	
			Inne oznakowanie	
Kierunek		STR. PRAWA	 A-16	
			 A-17	
			 A-24	
			 T-14	
			Inne oznakowanie	

<b>ZNAKI PIONOWE cz. III</b>				
------------------------------	--	--	--	--

Kierunek	E	STR. LEWA	 2 SO	
			 1 SO nad zn.	
			 1 SO pod zn.	
			Inny	
			Kierunek	E
 1 SO nad zn.				
 1 SO pod zn.				
Inny				
Kierunek		STR. LEWA		
			 1 SO nad zn.	
			 1 SO pod zn.	
			Inny	
			Kierunek	
 1 SO nad zn.				
 1 SO pod zn.				
Inny				

Uwagi	
-------	--

<b>FORMULARZ AUDYTU BRD</b>		Arkusz 5
NR PRZEJŚCIA	<b>4282</b>	

OZNAKOWANIE POZIOME	
Rodzaj	Malowane cienkowarstwowe
Tło	Brak
Stan	Dobry
Oznakowanie przed przejściem	Linia P-14
Szerokość zawężenia (strona lewa)	Brak
Szerokość zawężenia	ND
Szerokość zawężenia (strona prawa)	Brak
Szerokość zawężenia	ND

WPUSTY DESZCZOWE W OBSZARZE PRZEJŚCIA	
Liczba wpustów	0
Ścieki przykrawężnikowe	Tak
Odwodnienie	Poprawne

UDOGODNIENIA DLA NIEPEŁNOSPRAWNYCH / OGRANICZENIA			
RAMPA			
Kierunek	E	Strona lewa	Tak
		Strona prawa	Tak
DLA NIEWIDZĄCYCH			
Kierunek	E	Strona lewa	Płytki prowadzące
		Strona prawa	Płytki prowadzące

SŁUPKI I WYGRODZENIA			
PRZEJŚCIE			
Kierunek	E	Strona lewa	Brak
		Strona prawa	Brak
PRZED PRZEJŚCIEM			
Kierunek	E	Strona lewa	Brak
		Strona prawa	Brak
ZA PRZEJŚCIEM			
Kierunek	E	Strona lewa	Brak
		Strona prawa	Brak
NA JEZDNI PROSTOPADŁEJ			
Kierunek		Strona prawa	ND

<b>FORMULARZ AUDYTU BRD</b>		Arkusz 6
NR PRZEJŚCIA	<b>4282</b>	

<b>PARKOWANIE</b>
-------------------

<b>PARKOWANIE NA JEZDNI</b>
-----------------------------

KIERUNEK	E	STR.	Przed przejściem	NS
		LEWA	Za przejściem	NS
		STR.	Przed przejściem	NS
		PRAWA	Za przejściem	NS

<b>PARKOWANIE W PASIE PRZY JEZDNI</b>
---------------------------------------

KIERUNEK	E	STR.	Przed przejściem	NS
		LEWA	Za przejściem	NS
		STR.	Przed przejściem	NS
		PRAWA	Za przejściem	NS

<b>PARKOWANIE NA PASIE RUCHU</b>
----------------------------------

KIERUNEK	E	STR.	Przed przejściem	NS
		LEWA	Za przejściem	NS
		STR.	Przed przejściem	NS
		PRAWA	Za przejściem	NS

<b>PARKOWANIE NA CHODNIKU I NA JEZDNI (JEDNYM KOŁEM)</b>
--

KIERUNEK	E	STR.	Przed przejściem	NS
		LEWA	Za przejściem	NS
		STR.	Przed przejściem	NS
		PRAWA	Za przejściem	NS

<b>PARKOWANIE NA PRZEJŚCIU</b>
--------------------------------

KIERUNEK	E	STR.	Nie
		LEWA	Nie
KIERUNEK	E	STR.	Nie
		PRAWA	Nie

<b>PARKOWANIE NA JEZDNI PROSTOPADŁEJ</b>
--

KIERUNEK		ND
----------	--	----

<b>UWAGI DOTYCZĄCE PARKOWANIA</b>
-----------------------------------

<b>FORMULARZ AUDYTU BRD</b>		Arkusz 7
NR PRZEJŚCIA	<b>4282</b>	

WIDOCZNOŚĆ			
WIDOCZNOŚĆ POMIERZONA			
KIERUNEK RUCHU PIESZEGO	N	W LEWO	+100 m
		W PRAWO	
		W TYŁ	ND
	S	W LEWO	
		W PRAWO	+100 m
		W TYŁ	ND
WIDOCZNOŚĆ WYMAGANA			
KIERUNEK RUCHU PIESZEGO	N	W LEWO	80 m
		W PRAWO	
		W TYŁ	ND
	S	W LEWO	
		W PRAWO	80 m
		W TYŁ	ND
OGRANICZENIA WIDOCZNOŚCI			
KIERUNEK RUCHU PIESZEGO	N	STRONA LEWA	Brak
		STRONA PRAWA	Brak
	S	STRONA LEWA	Brak
		STRONA PRAWA	Brak

<b>FORMULARZ AUDYTU BRD</b>		Arkusz 8
NR PRZEJŚCIA	<b>4282</b>	

<b>SUBIEKTYWNA OCENA PRZEJŚCIA DLA PIESZYCH</b>	<b>0</b>
---	----------

<b>OPINIA / UWAGI DODATKOWE</b>
---------------------------------

Przejście dla pieszych na drodze nadrzędnej, przez dwa pasy ruchu w jednym kierunku oraz dodatkowo przez zatokę autobusową.

**Problemy**

Bardzo wysoka prędkość i przejście przez dwa pasy w jednym kierunku. Długa prosta, dwa pasy w jednym kierunku, brak jakichkolwiek elementów ograniczających prędkość, to sprzyja takiej wysokiej prędkości, znacznie przekraczającej dopuszczony limit. Wiąże się to z ryzykiem najechnia na pieszego i bardzo dużą ciężkością wypadków. Pieszy przy wysokiej prędkości pojazdów może niewłaściwie ocenić odległość i wejść na przejście, a jednocześnie kierowca może nie zdążyć wyhamować przed pieszym. Do tego przy dwóch pasach w jednym kierunku występuje ryzyko, że w sytuacji, kiedy jeden z kierowców zatrzyma się ustępując pierwszeństwa pieszemu, kierowca na sąsiednim pasie tego nie zrobi i dojdzie do najechnia na pieszego.

Zbyt długie przejście ze względu na przejście przez zatokę autobusową. Zwiększa to narażenie najechnia na pieszego. Przy wysokich prędkościach dodatkowo zwiększa to ryzyko wypadków z poważnymi skutkami.

Zjazdy w bezpośrednim sąsiedztwie przejścia. Może to powodować ograniczenie widoczności, w przypadku pojazdu oczekującego na włączenie się do ruchu na drodze nadrzędnej.

**Zalecenia**

Należy zainstalować sygnalizację świetlną na przejściu dla pieszych.

Odsunąć zjazd od przejścia lub zmienić lokalizację przejścia.

Skrócić długość przejścia (bez prowadzenia przez zatokę autobusową – konieczność jej odsunięcia).



<b>FORMULARZ AUDYTU BRD</b>		Arkusz 9
NR PRZEJŚCIA	<b>4282</b>	

**ZDJĘCIA**

