

FORMULARZ AUDYTU BRD		Arkusz 1
Audytor	Tomasz Mackun	
Data, Godzina	29.08.2017 15:50	
Pogoda	Słonecznie	

METRYKA WEDŁUG INWENTARYZACJI			
NR PRZEJŚCIA	49		
DZIELNICA	Ursynów	KATEGORIA	powiatowa
ULICA	Aleja Komisji Edukacji Narodowej	LICZBA PASÓW	2
SKRZYŻOWANIE ZJAZD	Al. KEN / PR Stokłosy		
OPIS	przez KEN, jezdnia W		

LOKALIZACJA SZCZEGÓŁOWA			
Długość geograficzna	52.15471	Szerokość geograficzna	21.03688
Google Maps	LINK	URL	http://maps.google.com/maps?q=52.15471,21.03688

ORIENTACJA

NW	N		NE
W			E
SW	S		SE

ORIENTACJA

NW	N		NE
W			E
SW	S		SE

















FORMULARZ AUDYTU BRD		Arkusz 2
NR PRZEJŚCIA	49	

CHARAKTERYSTYKA						
USYTUOWANIE PRZEJŚCIA		Pomiędzy skrzyżowaniami				
ODLEGŁOŚĆ OD KRAWĘDZI JEZDNI PROSTOPADŁEJ		ND				
PRĘDKOŚĆ NA JEZDNI PROSTOPADŁEJ		ND				
JEZDNIĄ Z PIERWSZEŃSTWEM		Tak				
DROGA ROWEROWA (DR)		Bez przejazdu rowerowego				
USYTUOWANIE DR		ND				
LINIE TRAMWAJOWE		Brak				
NAWIERZCHNIA TOROWISKA		ND				
NAWIERZCHNIA JEZDNI ZA I PRZED PRZEJŚCIEM		Naw. bitumiczna: szara				
STAN NAWIERZCHNI		Dobry				
GEOMETRIA ULICY W OBSZARZE PRZEJŚCIA		Prosta				
SZEROKOŚĆ PRZEJŚCIA		6 m				
		DŁUGOŚĆ CAŁKOWITA PRZEJŚCIA	7 m			
		DŁUGOŚĆ DŁUŻSZEGO PRZEJŚCIA	7 m			
PRĘDKOŚĆ DOPUSZCZALNA		50 km/h				
PRZEKRÓJ POPRZECZNY						
Zatoki autobusowe	Pasy rowerowe	Pasy	Azyl/pas dzielący	Pasy	Pasy rowerowe	Zatoki autobusowe
Brak	Brak	Brak	Brak	2	Brak	Brak
OŚWIETLENIE		Standardowe uliczne				

FORMULARZ AUDYTU BRD		Arkusz 3
NR PRZEJŚCIA	49	

ORGANIZACJA RUCHU POJAZDÓW			
ULICA JEDNOKIERUNKOWA		Tak	
Kierunki ruchu	do ul.	Ciszewskiego	
	do ul.	Herbsta	
KIERUNEK RUCHU POJAZDÓW (SAMOCHODY)		SE	
SE	Ciszewskiego		
KIERUNEK RUCHU POJAZDÓW (TRAMWAJE)			
KIERUNEK RUCHU ROWERÓW			
LICZBA RELACJI ZJEŹDŹAJĄCYCH ZE SKRZYŻOWANIA W STRONĘ PRZEJŚCIA		ND	

















PRZYSTANKI AUTOBUSOWE			
PRZYSTANKI AUTOBUSOWE USYTUOWANE NA JEZDNI PROSTOPADŁEJ		ND	
PRZYSTANKI AUTOBUSOWE NA JEZDNI GDZIE USYTOWANE JEST PRZEJŚCIE		Nie	
LOKALIZACJA, TYP, ODLEGŁOŚĆ OD PRZEJŚCIA			
Kierunek	SE		Odległość
			Odległość
Kierunek			Odległość
			Odległość

OZNAKOWANIE PIONOWE				
ZNAKI PIONOWE cz. I				
Kierunek	SE	STR. LEWA	 D6	Stan dobry
			 D-6a	
			 D-6b	
			 T-27	
			Inne oznakowanie	
Kierunek	SE	STR. PRAWA	 D6	Stan dobry
			 D-6a	
			 D-6b	
			 T-27	
			Inne oznakowanie	
Kierunek		STR. LEWA	 D6	
			 D-6a	
			 D-6b	
			 T-27	
			Inne oznakowanie	
Kierunek		STR. PRAWA	 D6	
			 D-6a	
			 D-6b	
			 T-27	
			Inne oznakowanie	










FORMULARZ AUDYTU BRD		Arkusz 4
NR PRZEJŚCIA	49	

OZNAKOWANIE PIONOWE

ZNAKI PIONOWE cz. II				
-----------------------------	--	--	--	--

Kierunek	SE	STR. LEWA	 A-16	
			 A-17	
			 A-24	
			 T-14	
			Inne oznakowanie	
Kierunek	SE	STR. PRAWA	 A-16	
			 A-17	
			 A-24	
			 T-14	
			Inne oznakowanie	
Kierunek		STR. LEWA	 A-16	
			 A-17	
			 A-24	
			 T-14	
			Inne oznakowanie	
Kierunek		STR. PRAWA	 A-16	
			 A-17	
			 A-24	
			 T-14	
			Inne oznakowanie	

ZNAKI PIONOWE cz. III				
------------------------------	--	--	--	--

Kierunek	SE	STR. LEWA	 2 SO	
			 1 SO nad zn.	
			 1 SO pod zn.	
			Inny	
			Kierunek	SE
 1 SO nad zn.				
 1 SO pod zn.				
Inny				
Kierunek		STR. LEWA		
			 1 SO nad zn.	
			 1 SO pod zn.	
			Inny	
			Kierunek	
 1 SO nad zn.				
 1 SO pod zn.				
Inny				

Uwagi	
-------	--

FORMULARZ AUDYTU BRD		Arkusz 5
NR PRZEJŚCIA	49	

OZNAKOWANIE POZIOME	
Rodzaj	Malowane grubowarstwowe
Tło	Brak
Stan	Dostateczny
Oznakowanie przed przejściem	Brak
Szerokość zawężenia (strona lewa)	Brak
Szerokość zawężenia	ND
Szerokość zawężenia (strona prawa)	Brak
Szerokość zawężenia	ND

WPUSTY DESZCZOWE W OBSZARZE PRZEJŚCIA	
Liczba wpustów	0
Ścieki przykrawężnikowe	Tak
Odwodnienie	Poprawne

UDOGODNIENIA DLA NIEPEŁNOSPRAWNYCH / OGRANICZENIA			
RAMPA			
Kierunek	SE	Strona lewa	Nie ma potrzeby
		Strona prawa	Tak
DLA NIEWIDZĄCYCH			
Kierunek	SE	Strona lewa	Płytki prowadzące
		Strona prawa	Płytki prowadzące

SŁUPKI I WYGRODZENIA			
PRZEJŚCIE			
Kierunek	SE	Strona lewa	Brak
		Strona prawa	Brak
PRZED PRZEJŚCIEM			
Kierunek	SE	Strona lewa	Brak
		Strona prawa	Brak
ZA PRZEJŚCIEM			
Kierunek	SE	Strona lewa	Brak
		Strona prawa	Brak
NA JEZDNI PROSTOPADŁEJ			
Kierunek		Strona prawa	ND

FORMULARZ AUDYTU BRD		Arkusz 6
NR PRZEJŚCIA	49	

PARKOWANIE

PARKOWANIE NA JEZDNI

KIERUNEK	SE	STR.	Przed przejściem	NS
		LEWA	Za przejściem	NS
		STR.	Przed przejściem	NS
		PRAWA	Za przejściem	NS

PARKOWANIE W PASIE PRZY JEZDNI

KIERUNEK	SE	STR.	Przed przejściem	ND
		LEWA	Za przejściem	ND
		STR.	Przed przejściem	Odległość od przejścia: 20 m
		PRAWA	Za przejściem	NS

PARKOWANIE NA PASIE RUCHU

KIERUNEK	SE	STR.	Przed przejściem	NS
		LEWA	Za przejściem	NS
		STR.	Przed przejściem	NS
		PRAWA	Za przejściem	NS

PARKOWANIE NA CHODNIKU I NA JEZDNI (JEDNYM KOŁEM)
--

KIERUNEK	SE	STR.	Przed przejściem	NS
		LEWA	Za przejściem	NS
		STR.	Przed przejściem	NS
		PRAWA	Za przejściem	NS

PARKOWANIE NA PRZEJŚCIU

KIERUNEK	SE	STR.	Nie
		LEWA	Nie
KIERUNEK	SE	STR.	Nie
		PRAWA	Nie

PARKOWANIE NA JEZDNI PROSTOPADŁEJ
--

KIERUNEK		ND
----------	--	----

UWAGI DOTYCZĄCE PARKOWANIA

FORMULARZ AUDYTU BRD		Arkusz 7
NR PRZEJŚCIA	49	

WIDOCZNOŚĆ			
WIDOCZNOŚĆ POMIERZONA			
KIERUNEK RUCHU PIESZEGO	NE	W LEWO	100 m
		W PRAWO	
		W TYŁ	ND
	SW	W LEWO	
		W PRAWO	100 m
		W TYŁ	ND
WIDOCZNOŚĆ WYMAGANA			
KIERUNEK RUCHU PIESZEGO	NE	W LEWO	80 m
		W PRAWO	
		W TYŁ	ND
	SW	W LEWO	
		W PRAWO	80 m
		W TYŁ	ND
OGRANICZENIA WIDOCZNOŚCI			
KIERUNEK RUCHU PIESZEGO	NE	STRONA LEWA	Brak
		STRONA PRAWA	Brak
	SW	STRONA LEWA	Brak
		STRONA PRAWA	Brak

FORMULARZ AUDYTU BRD		Arkusz 8
NR PRZEJŚCIA	49	

SUBIEKTYWNA OCENA PRZEJŚCIA DLA PIESZYCH	1
---	----------

OPINIA / UWAGI DODATKOWE

1. Przejście dla pieszych przez al. Komisji Edukacji Narodowej przez dwa pasy w jednym kierunku. Na tego typu przejściach istnieje ryzyko, że kierujący na jednym pasie ruchu zatrzyma pojazd, aby ustąpić pieszemu, jednocześnie zasłaniając go, dla kierujących poruszających się drugim pasem. Istnieje ryzyko, że pojazd na drugim pasie nie zatrzyma się, ponieważ kierowca nie będzie widział pieszego. Dodatkowo ocenia się, że w tym przekroju występuje duża prędkość pojazdów, większa niż dopuszczalna.

Zaleca się instalację sygnalizacji świetlnej oraz nadzór nad prędkością, ewentualnie uspokojenie ruchu drogowego.

2. Przed przejściem dla pieszych, po prawej stronie, wzdłuż ulicy rosną krzewy. Widoczności kierowca – pieszy są zapewnione w przestrzeni 1 m od krawędzi jezdni, lecz w przypadku gdy pieszy znajdzie się dalej od jezdni, jest niewidoczny.

Zaleca się skrócić linię krzewów o ok 10 m, oraz utrzymywać zieleń tak aby nie była wyższa niż ok 1 m.

NR PRZEJŚCIA

49

ZDJĘCIA







