

FORMULARZ AUDYTU BRD		Arkusz 1
Audytor	Joanna Wachnicka	
Data, Godzina	10.11.2020 12:27	
Pogoda	Zachmurzenie: Całkowite	

METRYKA WEDŁUG INWENTARYZACJI			
NR PRZEJŚCIA	787		
DZIELNICA	Woła	KATEGORIA	powiatowa
ULICA	Deotymy	LICZBA PASÓW	2
SKRZYŻOWANIE ZJAZD	Brożka		
OPIS	przez Deotymy N		

LOKALIZACJA SZCZEGÓŁOWA			
Długość geograficzna	52.243971700000030	Szerokość geograficzna	20.947914199999996
Google Maps	LINK	URL	https://www.google.com/maps?q=52.243971700000030,20.947914199999996

ORIENTACJA			
NW			NE
W			E
SW			SE

ORIENTACJA			
NW			NE
W			E
SW			SE

FORMULARZ AUDYTU BRD		Arkusz 2
NR PRZEJŚCIA	787	

CHARAKTERYSTYKA

USYTUOWANIE PRZEJŚCIA	Na wlocie/wylocie skrzyżowania		
ODLEGŁOŚĆ OD KRAWĘDZI JEZDNI PROSTOPADŁEJ	ND		
PRĘDKOŚĆ NA JEZDNI PROSTOPADŁEJ	ND		
JEZDNIĄ Z PIERWSZEŃSTWEM	Tak		
DROGA ROWEROWA (DR)	Bez przejazdu rowerowego		
USYTUOWANIE DR	ND		
LINIE TRAMWAJOWE	Brak		
NAWIERZCHNIA TOROWISKA	ND		
NAWIERZCHNIA JEZDNI ZA I PRZED PRZEJŚCIEM	Naw. bitumiczna: szara		
STAN NAWIERZCHNI	Dobry		
GEOMETRIA ULICY W OBSZARZE PRZEJŚCIA	Prosta		
SZEROKOŚĆ PRZEJŚCIA	4 m	DŁUGOŚĆ CAŁKOWITA PRZEJŚCIA	6,5 m
		DŁUGOŚĆ DŁUŻSZEGO PRZEJŚCIA	6,5 m
PRĘDKOŚĆ DOPUSZCZALNA	50 km/h		

PRZEKRÓJ POPRZECZNY						
----------------------------	--	--	--	--	--	--

















Zatoki autobusowe	Pasy rowerowe	Pasy	Azyl/pas dzielący	Pasy	Pasy rowerowe	Zatoki autobusowe
Brak	Brak	1	Brak	1	Brak	Brak

OŚWIETLENIE	Uliczne i dedykowane
--------------------	----------------------

FORMULARZ AUDYTU BRD		Arkusz 3
NR PRZEJŚCIA	787	

ORGANIZACJA RUCHU POJAZDÓW			
ULICA JEDNOKIERUNKOWA		Nie	
Kierunki ruchu	do ul.	Sitnika	
	do ul.	Ringelbluma	
KIERUNEK RUCHU POJAZDÓW (SAMOCHODY)		S	N
S	Sitnika		
N	Ringelbluma		
KIERUNEK RUCHU POJAZDÓW (TRAMWAJE)			
KIERUNEK RUCHU ROWERÓW			
LICZBA RELACJI ZJEŹDŹAJĄCYCH ZE SKRZYŻOWANIA W STRONĘ PRZEJŚCIA		ND	

PRZYSTANKI AUTOBUSOWE			
PRZYSTANKI AUTOBUSOWE USYTUOWANE NA JEZDNI PROSTOPADŁEJ			ND
PRZYSTANKI AUTOBUSOWE NA JEZDNI GDZIE USYTOWANE JEST PRZEJŚCIE			Tak
LOKALIZACJA, TYP, ODLEGŁOŚĆ OD PRZEJŚCIA			
Kierunek	S		Odległość
			Odległość
Kierunek	N		Odległość
		Za przejściem, Na jezdni	Odległość 6 m

OZNAKOWANIE PIONOWE				
ZNAKI PIONOWE cz. I				
Kierunek	S	STR. LEWA	 D6	
			 D-6a	
			 D-6b	
			 T-27	
			Inne oznakowanie	
Kierunek	S	STR. PRAWA	 D6	Stan dobry
			 D-6a	
			 D-6b	
			 T-27	Stan dobry
			Inne oznakowanie	
Kierunek	N	STR. LEWA	 D6	
			 D-6a	
			 D-6b	
			 T-27	
			Inne oznakowanie	
Kierunek	N	STR. PRAWA	 D6	Stan dobry
			 D-6a	
			 D-6b	
			 T-27	Stan dobry
			Inne oznakowanie	




FORMULARZ AUDYTU BRD		Arkusz 4
NR PRZEJŚCIA	787	

OZNAKOWANIE PIONOWE

ZNAKI PIONOWE cz. II				
-----------------------------	--	--	--	--

Kierunek	S	STR. LEWA	 A-16	
			 A-17	
			 A-24	
			 T-14	
			Inne oznakowanie	
Kierunek	S	STR. PRAWA	 A-16	
			 A-17	
			 A-24	
			 T-14	
			Inne oznakowanie	
Kierunek	N	STR. LEWA	 A-16	
			 A-17	
			 A-24	
			 T-14	
			Inne oznakowanie	
Kierunek	N	STR. PRAWA	 A-16	
			 A-17	
			 A-24	
			 T-14	
			Inne oznakowanie	

ZNAKI PIONOWE cz. III				
------------------------------	--	--	--	--

Kierunek	S	STR. LEWA	 2 SO	
			 1 SO nad zn.	
			 1 SO pod zn.	
			Inny	
Kierunek	S	STR. PRAWA	 2 SO	
			 1 SO nad zn.	
			 1 SO pod zn.	
			Inny	
Kierunek	N	STR. LEWA	 2 SO	
			 1 SO nad zn.	
			 1 SO pod zn.	
			Inny	
Kierunek	N	STR. PRAWA	 2 SO	
			 1 SO nad zn.	
			 1 SO pod zn.	
			Inny	

Uwagi	
-------	--

FORMULARZ AUDYTU BRD		Arkusz 5
NR PRZEJŚCIA	787	

OZNAKOWANIE POZIOME	
Rodzaj	Malowane cienkowsarstwowe
Tło	Brak
Stan	Dobry
Oznakowanie przed przejściem	Linia P-14
Szerokość zawężenia (strona lewa)	Brak
Szerokość zawężenia	ND
Szerokość zawężenia (strona prawa)	Brak
Szerokość zawężenia	ND

WPUSTY DESZCZOWE W OBSZARZE PRZEJŚCIA	
Liczba wpustów	0
Ścieki przykrawężnikowe	Tak
Odwodnienie	Poprawne

UDOGODNIENIA DLA NIEPEŁNOSPRAWNYCH / OGRANICZENIA			
RAMPA			
Kierunek	S	Strona lewa	Tak
		Strona prawa	Tak
DLA NIEWIDZĄCYCH			
Kierunek	S	Strona lewa	Płytki prowadzące
		Strona prawa	Płytki prowadzące

SŁUPKI I WYGRODZENIA			
PRZEJŚCIE			
Kierunek	S	Strona lewa	Brak
		Strona prawa	Brak
PRZED PRZEJŚCIEM			
Kierunek	S	Strona lewa	Brak
		Strona prawa	Brak
ZA PRZEJŚCIEM			
Kierunek	S	Strona lewa	Brak
		Strona prawa	Brak
NA JEZDNI PROSTOPADŁEJ			
Kierunek		Strona prawa	ND

FORMULARZ AUDYTU BRD		Arkusz 6
NR PRZEJŚCIA	787	

PARKOWANIE				
-------------------	--	--	--	--

PARKOWANIE NA JEZDNI				
-----------------------------	--	--	--	--

KIERUNEK	S	STR.	Przed przejściem	NS
		LEWA	Za przejściem	NS
		STR.	Przed przejściem	NS
		PRAWA	Za przejściem	NS

PARKOWANIE W PASIE PRZY JEZDNI				
---------------------------------------	--	--	--	--

KIERUNEK	S	STR.	Przed przejściem	NS
		LEWA	Za przejściem	NS
		STR.	Przed przejściem	Odległość od przejścia: 10 m
		PRAWA	Za przejściem	NS

PARKOWANIE NA PASIE RUCHU				
----------------------------------	--	--	--	--

KIERUNEK	S	STR.	Przed przejściem	NS
		LEWA	Za przejściem	NS
		STR.	Przed przejściem	NS
		PRAWA	Za przejściem	NS

PARKOWANIE NA CHODNIKU I NA JEZDNI (JEDNYM KOŁEM)				
--	--	--	--	--

KIERUNEK	S	STR.	Przed przejściem	NS
		LEWA	Za przejściem	NS
		STR.	Przed przejściem	NS
		PRAWA	Za przejściem	NS

PARKOWANIE NA PRZEJŚCIU				
--------------------------------	--	--	--	--

KIERUNEK	S	STR.	Nie
		LEWA	Nie
KIERUNEK	S	STR.	Nie
		PRAWA	Nie

PARKOWANIE NA JEZDNI PROSTOPADŁEJ				
--	--	--	--	--

KIERUNEK		ND
----------	--	----

UWAGI DOTYCZĄCE PARKOWANIA				
-----------------------------------	--	--	--	--

FORMULARZ AUDYTU BRD		Arkusz 7
NR PRZEJŚCIA	787	

WIDOCZNOŚĆ			
WIDOCZNOŚĆ POMIERZONA			
KIERUNEK RUCHU PIESZEGO	E	W LEWO	30 m
		W PRAWO	+100 m
		W TYŁ	ND
	W	W LEWO	+100 m
		W PRAWO	10 m
		W TYŁ	ND
WIDOCZNOŚĆ WYMAGANA			
KIERUNEK RUCHU PIESZEGO	E	W LEWO	65 m
		W PRAWO	65 m
		W TYŁ	ND
	W	W LEWO	65 m
		W PRAWO	65 m
		W TYŁ	ND
OGRANICZENIA WIDOCZNOŚCI			
KIERUNEK RUCHU PIESZEGO	E	STRONA LEWA	Brak
		STRONA PRAWA	Brak
	W	STRONA LEWA	Brak
		STRONA PRAWA	Przystanek

FORMULARZ AUDYTU BRD		Arkusz 8
NR PRZEJŚCIA	787	

SUBIEKTYWNA OCENA PRZEJŚCIA DLA PIESZYCH	0
---	----------

OPINIA / UWAGI DODATKOWE

Przeście przez ul. Deotymy na skrzyżowaniu z ul. Brożka. Droga nadrzędna. Przeście szkolne.

Podobnie jak w przypadku przejścia dla pieszych nr 786 największym problemem tego przejścia jest blisko zlokalizowany przystanek autobusowy na jezdni. Autobus, który się na nim zatrzymuje skutecznie zasłania widoczność na przejściu i kierowcy mogą nie zobaczyć pieszego będącego na jezdni i go potrącić. Biorąc pod uwagę, że jest to przejście szkolne i znajduje się blisko centrum dzielnicy, ruch pieszych na nim jest znaczący i wzrasta ryzyko wypadku.

Dodatkowo po drugiej stronie przejścia blisko przejścia zlokalizowano miejsca postojowe w pasie przy drodze i pojazdy zaparkowane ograniczają widoczność.

Ograniczenia widoczności mogą powodować bardzo groźne w skutkach sytuacje na drodze. Kierujący zbliżający się do przejścia muszą mieć możliwość dostrzegania pieszych zbliżających się do przejścia i jednocześnie piesi muszą mieć możliwość obserwacji potoków ruchu. Kierowca oraz pieszy mają swoje prawa i obowiązki. Kierowca powinien dostosować swą prędkość, aby zatrzymać się w przypadku gdy pieszy wejdzie na przejście dla pieszych. Pieszy natomiast powinien upewnić się, że może przekraczać przejścia dla pieszych. W sytuacji, gdy występują ograniczenia widoczności kierowca i pieszy nie są w stanie zrealizować swoich obowiązków w zakresie dostosowania dynamiki ruchu i upewnienia się co do możliwości dalszego przemieszczania. Pieszy widząc przejście dla pieszych ma wrażenie, że jest bezpieczny i często wkracza na jezdnię, natomiast kierujący nie mając szans na dostrzeżenie pieszych z odpowiednim wyprzedzeniem, są zaskakiwani i może okazać się, że ich prędkość jest zbyt duża aby bezpiecznie zatrzymać pojazd.

Należy osunąć przystanek, lub wybudować zatokę autobusową lub/i wykonać azyl dla pieszych. Wyeliminować parkowanie w odległości wymaganej widoczności.

FORMULARZ AUDYTU BRD		Arkusz 9
NR PRZEJŚCIA	787	

ZDJĘCIA







