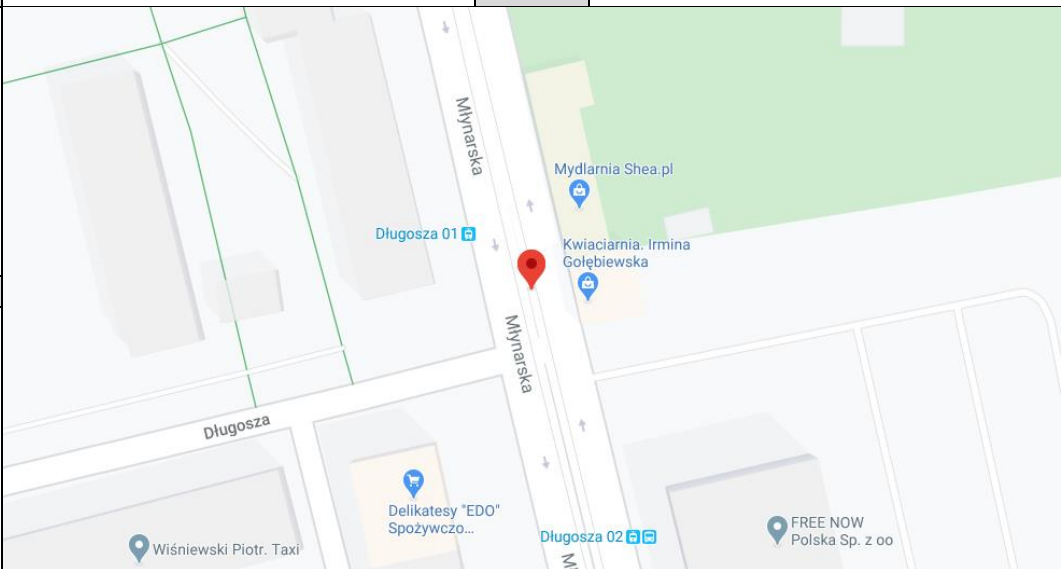


FORMULARZ AUDYTU BRD		Arkusz 1
Audytor	Joanna Wachnicka	
Data, Godzina	09.11.2020 12:30	
Pogoda	Zachmurzenie: Całkowite	

METRYKA WEDŁUG INWENTARYZACJI			
NR PRZEJŚCIA	824		
DZIELNICA	Wola	KATEGORIA	powiatowa
ULICA	Młynarska	LICZBA PASÓW	3
SKRZYŻOWANIE ZJAZD	Długosza		
OPIS	przez Młynarską N		

LOKALIZACJA SZCZEGÓŁOWA			
Długość geograficzna	52.2408921000000035	Szerokość geograficzna	20.9705337999999983
Google Maps	LINK	URL	https://www.google.com/maps?q=52.2408921000000035,20.9705337999999983

ORIENTACJA			
NW		N	NE
			
W			E
SW		S	SE

ORIENTACJA			
NW		N	NE
			
W			E
SW		S	SE

















FORMULARZ AUDYTU BRD		Arkusz 2
NR PRZEJŚCIA	824	

CHARAKTERYSTYKA						
USYTUOWANIE PRZEJŚCIA		Na wlocie/wylocie skrzyżowania				
ODLEGŁOŚĆ OD KRAWĘDZI JEZDNI PROSTOPADŁEJ		ND				
PRĘDKOŚĆ NA JEZDNI PROSTOPADŁEJ		ND				
JEZDNIĄ Z PIERWSZEŃSTWEM		Tak				
DROGA ROWEROWA (DR)		Bez przejazdu rowerowego				
USYTUOWANIE DR		ND				
LINIE TRAMWAJOWE		Torowisko w jezdni: 2 Tory				
NAWIERZCHNIA TOROWISKA		Bitumiczna				
NAWIERZCHNIA JEZDNI ZA I PRZED PRZEJŚCIEM		Naw. bitumiczna: szara				
STAN NAWIERZCHNI		Dobry				
GEOMETRIA ULICY W OBSZARZE PRZEJŚCIA		Prosta				
SZEROKOŚĆ PRZEJŚCIA		4 m				
		DŁUGOŚĆ CAŁKOWITA PRZEJŚCIA	12,8 m			
		DŁUGOŚĆ DŁUŻSZEGO PRZEJŚCIA	12,8 m			
PRĘDKOŚĆ DOPUSZCZALNA		50 km/h				
PRZEKRÓJ POPRZECZNY						
Zatoki autobusowe	Pasy rowerowe	Pasy	Azyl/pas dzielący	Pasy	Pasy rowerowe	Zatoki autobusowe
Brak	Brak	1	Brak	2	Brak	Brak
OŚWIETLENIE		Standardowe uliczne				

FORMULARZ AUDYTU BRD		Arkusz 3
NR PRZEJŚCIA	824	

ORGANIZACJA RUCHU POJAZDÓW			
ULICA JEDNOKIERUNKOWA		Nie	
Kierunki ruchu	do ul.	Długosza	
	do ul.	Mikołaja Wierzyńska	
KIERUNEK RUCHU POJAZDÓW (SAMOCHODY)		S	N
S	Długosza		
N	Mikołaja Wierzyńska		
KIERUNEK RUCHU POJAZDÓW (TRAMWAJE)		S	N
S	Długosza		
N	Mikołaja Wierzyńska		
KIERUNEK RUCHU ROWERÓW			
LICZBA RELACJI ZJEŹDŹAJĄCYCH ZE SKRZYŻOWANIA W STRONĘ PRZEJŚCIA		ND	

















PRZYSTANKI AUTOBUSOWE			
PRZYSTANKI AUTOBUSOWE USYTUOWANE NA JEZDNI PROSTOPADŁEJ			ND
PRZYSTANKI AUTOBUSOWE NA JEZDNI GDZIE USYTOWANE JEST PRZEJŚCIE			Tak
LOKALIZACJA, TYP, ODLEGŁOŚĆ OD PRZEJŚCIA			
Kierunek	S	Przed przejściem, Na jezdni	Odległość
			Odległość
Kierunek	N	Przed przejściem, Na jezdni	Odległość 28 m
			Odległość

OZNAKOWANIE PIONOWE				
ZNAKI PIONOWE cz. I				
Kierunek	S	STR. LEWA	 D6	
			 D-6a	
			 D-6b	
			 T-27	
			Inne oznakowanie	
Kierunek	S	STR. PRAWA	 D6	Stan dobry
			 D-6a	
			 D-6b	
			 T-27	
			Inne oznakowanie	
Kierunek	N	STR. LEWA	 D6	
			 D-6a	
			 D-6b	
			 T-27	
			Inne oznakowanie	
Kierunek	N	STR. PRAWA	 D6	Stan dobry
			 D-6a	
			 D-6b	
			 T-27	
			Inne oznakowanie	













FORMULARZ AUDYTU BRD		Arkusz 4
NR PRZEJŚCIA	824	

OZNAKOWANIE PIONOWE

ZNAKI PIONOWE cz. II				
-----------------------------	--	--	--	--

Kierunek	S	STR. LEWA	 A-16	
			 A-17	
			 A-24	
			 T-14	
			Inne oznakowanie	
Kierunek	S	STR. PRAWA	 A-16	
			 A-17	
			 A-24	
			 T-14	
			Inne oznakowanie	
Kierunek	N	STR. LEWA	 A-16	
			 A-17	
			 A-24	
			 T-14	
			Inne oznakowanie	
Kierunek	N	STR. PRAWA	 A-16	
			 A-17	
			 A-24	
			 T-14	
			Inne oznakowanie	

ZNAKI PIONOWE cz. III				
------------------------------	--	--	--	--

Kierunek	S	STR. LEWA	 2 SO	
			 1 SO nad zn.	
			 1 SO pod zn.	
			Inny	
Kierunek	S	STR. PRAWA	 2 SO	
			 1 SO nad zn.	
			 1 SO pod zn.	
			Inny	
Kierunek	N	STR. LEWA	 2 SO	
			 1 SO nad zn.	
			 1 SO pod zn.	
			Inny	
Kierunek	N	STR. PRAWA	 2 SO	
			 1 SO nad zn.	
			 1 SO pod zn.	
			Inny	

Uwagi	
-------	--

FORMULARZ AUDYTU BRD		Arkusz 5
NR PRZEJŚCIA	824	

OZNAKOWANIE POZIOME	
Rodzaj	Malowane grubowarstwowe
Tło	Brak
Stan	Dostateczny
Oznakowanie przed przejściem	Linia P-14
Szerokość zawężenia (strona lewa)	Brak
Szerokość zawężenia	ND
Szerokość zawężenia (strona prawa)	Brak
Szerokość zawężenia	ND

WPUSTY DESZCZOWE W OBSZARZE PRZEJŚCIA	
Liczba wpustów	0
Ścieki przykrawężnikowe	Nie
Odwodnienie	Poprawne

UDOGODNIENIA DLA NIEPEŁNOSPRAWNYCH / OGRANICZENIA			
RAMPA			
Kierunek	S	Strona lewa	Tak
		Strona prawa	Tak
DLA NIEWIDZĄCYCH			
Kierunek	S	Strona lewa	Płytki prowadzące
		Strona prawa	Płytki prowadzące

SŁUPKI I WYGRODZENIA			
PRZEJŚCIE			
Kierunek	S	Strona lewa	Brak
		Strona prawa	Słupki
PRZED PRZEJŚCIEM			
Kierunek	S	Strona lewa	Brak
		Strona prawa	Brak
ZA PRZEJŚCIEM			
Kierunek	S	Strona lewa	Brak
		Strona prawa	Słupki
NA JEZDNI PROSTOPADŁEJ			
Kierunek		Strona prawa	ND

FORMULARZ AUDYTU BRD		Arkusz 6
NR PRZEJŚCIA	824	

PARKOWANIE

PARKOWANIE NA JEZDNI

KIERUNEK	S	STR.	Przed przejściem	NS
		LEWA	Za przejściem	NS
		STR.	Przed przejściem	NS
		PRAWA	Za przejściem	NS

PARKOWANIE W PASIE PRZY JEZDNI

KIERUNEK	S	STR.	Przed przejściem	NS
		LEWA	Za przejściem	NS
		STR.	Przed przejściem	NS
		PRAWA	Za przejściem	NS

PARKOWANIE NA PASIE RUCHU

KIERUNEK	S	STR.	Przed przejściem	NS
		LEWA	Za przejściem	NS
		STR.	Przed przejściem	NS
		PRAWA	Za przejściem	NS

PARKOWANIE NA CHODNIKU I NA JEZDNI (JEDNYM KOŁEM)
--

KIERUNEK	S	STR.	Przed przejściem	NS
		LEWA	Za przejściem	NS
		STR.	Przed przejściem	NS
		PRAWA	Za przejściem	NS

PARKOWANIE NA PRZEJŚCIU

KIERUNEK	S	STR.	Nie
		LEWA	Nie
KIERUNEK	S	STR.	Nie
		PRAWA	Nie

PARKOWANIE NA JEZDNI PROSTOPADŁEJ
--

KIERUNEK		ND
----------	--	----

UWAGI DOTYCZĄCE PARKOWANIA

FORMULARZ AUDYTU BRD		Arkusz 7
NR PRZEJŚCIA	824	

WIDOCZNOŚĆ			
WIDOCZNOŚĆ POMIERZONA			
KIERUNEK RUCHU PIESZEGO	E	W LEWO	+100 m
		W PRAWO	+100 m
		W TYŁ	ND
	W	W LEWO	+100 m
		W PRAWO	+100 m
		W TYŁ	ND
WIDOCZNOŚĆ WYMAGANA			
KIERUNEK RUCHU PIESZEGO	E	W LEWO	65 m
		W PRAWO	65 m
		W TYŁ	ND
	W	W LEWO	65 m
		W PRAWO	65 m
		W TYŁ	ND
OGRANICZENIA WIDOCZNOŚCI			
KIERUNEK RUCHU PIESZEGO	E	STRONA LEWA	Brak
		STRONA PRAWA	Brak
	W	STRONA LEWA	Brak
		STRONA PRAWA	Brak

FORMULARZ AUDYTU BRD		Arkusz 8
NR PRZEJŚCIA	824	

SUBIEKTYWNA OCENA PRZEJŚCIA DLA PIESZYCH	0
---	----------

OPINIA / UWAGI DODATKOWE

Przejście przez ul. Młynarska na skrzyżowaniu z ul. Długosza. Jezdnia nadrzędna.

Podstawowym problemem tego przejścia jest jego długość (12,5m). Pieszy ma do pokonania dwa pasy ruchu samochodów po obu stronach jezdni oraz torowisko tramwajowe w jezdni z dwoma torami tramwajowymi. Pieszy pokonując takie przejście nie ma możliwości zatrzymania się bezpiecznie aby przepuścić samochody lub tramwaj i dlatego może przekroczyć jezdnię jedynie w sytuacji, gdy ma pewność, że nic nie nadjeżdża. W przypadku długiego oczekiwania na taką sytuację, pieszy może z niecierpliwości wejść na jezdnię i zostać potrąconym przez nadjeżdżający pojazd, czego skutki mogą być bardzo poważne.

Sytuację utrudni dodatkowo obecność przystanków tramwajowych po obu stronach przejścia. Z jednej strony powoduje to małą prędkość tramwajów w obrębie przejścia, co jest pozytywne, jednak z drugiej strony ogranicza widoczność na przejściu. Ograniczenia widoczności mogą powodować bardzo groźne w skutkach sytuacje na drodze. Kierujący zbliżający się do przejścia muszą mieć możliwość dostrzeżenia pieszych zbliżających się do przejścia i jednocześnie piesi muszą mieć możliwość obserwacji potoków ruchu. Kierowca oraz pieszy mają swoje prawa i obowiązki. Kierowca powinien dostosować swą prędkość, aby zatrzymać się w przypadku gdy pieszy wejdzie na przejście dla pieszych. Pieszy natomiast powinien upewnić się, że może przekraczać przejścia dla pieszych. W sytuacji, gdy występują ograniczenia widoczności kierowca i pieszy nie są w stanie zrealizować swoich obowiązków w zakresie dostosowania dynamiki ruchu i upewnienia się co do możliwości dalszego przemieszczania. Pieszy widząc przejście dla pieszych ma wrażenie, że jest bezpieczny i często wkracza na jezdnię, natomiast kierujący nie mając szans na dostrzeżenie pieszych z odpowiednim wyprzedzeniem, są zaskakiwani i może okazać się, że ich prędkość jest zbyt duża aby bezpiecznie zatrzymać pojazd.

Zaleca się wykonanie sygnalizacji świetlnej na całym skrzyżowaniu.

FORMULARZ AUDYTU BRD		Arkusz 9
NR PRZEJŚCIA	824	

ZDJĘCIA







