



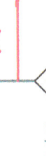


















LEGENDA:

-  oznakowanie pionowe istniejące
-  oznakowanie pionowe projektowane
-  oznakowanie pionowe likwidowane
-  oznakowanie pionowe do przestawienia
-  oznakowanie poziome istniejące
-  oznakowanie poziome projektowane
-  oznakowanie poziome do likwidacji
-  oznakowanie pionowe do likwidacji
-  wygrozdenia U-12a istniejące
-  wygrozdenia U-12b istniejące
-  wygrozdenia U-12c istniejące
-  słupki U-12c projektowane
-  słupki U-12c istniejące
-  zółta linia przystankowa (malowanie)
-  "Baby" istniejące
-  donice istniejące
-  stojaki rowerowe istniejące
-  azykle prefabrykowane istniejące
-  azykle prefabrykowane projektowane
-  wyspowe progi zwalniające istniejące
-  projektowane separatory U-25

PREZIDENT MIASTA STOLECZNEGO WARSZAWY
 pl. Bankowy 3/5, 00-950 Warszawa
 ZATWIERDZENIE nr: 28-OR-2231/1889 z 20 23
 z programem sygnalizacji świetlnej
 nr:
 5
 2 upr. PREZIDENTA M. ST. WARSZAWY
 Krzysztof Borowski
 Antoni Dykowiński
 Biuro Zarządzania Ruchem Drogowym

ZARZĄD DRÓG MIEJSKICH

ul. Chmielna 120 00-801 Warszawa	
Kompleksowe opracowanie zmian w organizacji ruchu niezbędnych dla wprowadzenia i funkcjonowania Strefy Płatnego Parkowania Niestrzeżonego, Część 2 - na obszarze dzielnicy Praga-Południe m. st. Warszawy (telon Saskiej Kępy)	
Investor:	MIASTO STOLECZNE WARSZAWA
Obszar:	NR RVS: 4 SKALA: 1:500
Nazwa opracowania:	Dzielnica Praga-Południe m. st. Warszawy Strefy Płatnego Parkowania Niestrzeżonego w Dzielnicy Praga - Południe m. st. Warszawy
Odcinek:	Atrykańska - Skalskiego
Ulica:	ul. Bora - Komorowskiego
Opracował:	Agnieszka Piotrowska
Zespół projektowy:	Krzysztof Przybysz
ZDM:	Maciej Godleś
	Krzysztof Wiśniowski